



ACTA

Expediente nº	Órgano Colegiado
CGI/2023/49	Consejo de Gobierno Insular

DATOS DE CELEBRACIÓN DE LA SESIÓN

Tipo Convocatoria:

Ordinaria

Fecha:

27 de noviembre de 2023

Duración:

Desde las 8:20 hasta las 8:45

Lugar:

Sala Adjunta a la Presidencia

Presidida por:

Oswaldo Betancort García

Secretario:

Ángel Vázquez Álvarez

ASISTENCIA A LA SESIÓN

DNI	Nombre y Apellidos	Asiste
	Antonia Honoria Machín Barrios	NO
	Cinthia Aroa Revelo Betancort	SÍ
	Francisco Javier Aparicio Betancort	SÍ
	Jacobo Medina González	SÍ
	Juan Francisco Monzón Rosales	SÍ
	María Ascensión Toledo Hernández	SÍ
	Miguel Ángel Jiménez Cabrera	SÍ
	Oswaldo Betancort García	SÍ
	Samuel Carmelo Martín Morera	NO
	Ángel Vázquez Álvarez	SÍ

**Excusas de asistencia presentadas:**

1. Antonia Honoria Machín Barrios:  
«coincidencia con otra reunión»
2. Samuel Carmelo Martín Morera:  
«coincidencia con otra reunión»

Una vez verificada por el Secretario la válida constitución del órgano, el Presidente abre sesión, procediendo a la deliberación sobre los asuntos incluidos en el Orden del Día.

**A) PARTE RESOLUTIVA****Aprobación del acta de la sesión extraordinaria y urgente de 27 de octubre de 2023.**

<b>Favorable</b>	<b>Tipo de votación:</b> Unanimidad/Asentimiento
------------------	--------------------------------------------------

**Resolución:**

**El Consejo de Gobierno Insular, en votación ordinaria y por unanimidad, adoptó, el acuerdo de aprobar el borrador del acta extraordinaria y urgente del 27 de octubre de 2023, en los mismos terminos se encuentra redactada.**

**Expediente 14703/2023. PROPUESTA EMISIÓN DE INFORME INSTITUCIONAL EN EL TRÁMITE DE INFORMACIÓN PÚBLICA Y DE CONSULTA A LAS ADMINISTRACIONES PÚBLICAS AFECTADAS Y PERSONAS INTERESADAS DEL PROYECTO DE EXPLOTACIÓN DE LA CANTERA “EL LOMO”, EN LOMO CAMACHO EN EL T.M. DE TEGUISE**

<b>Favorable</b>	<b>Tipo de votación:</b> Unanimidad/Asentimiento
------------------	--------------------------------------------------

**Hechos y fundamentos de derecho:**

**EMISIÓN DE INFORME INSTITUCIONAL EN EL TRÁMITE DE INFORMACIÓN PÚBLICA Y DE CONSULTA A LAS ADMINISTRACIONES PÚBLICAS AFECTADAS Y PERSONAS INTERESADAS DEL PROYECTO DE EXPLOTACIÓN DE LA CANTERA “EL LOMO”, EN LOMO CAMACHO EN EL T.M. DE TEGUISE.**

Visto el expediente administrativo 14703/2023, relativo a la notificación de la Dirección General de Industria del Gobierno de Canarias, por la que, se cumple con el trámite de información pública y de consulta a las Administraciones Públicas afectadas y personas interesadas del Proyecto de explotación para el aprovechamiento de recursos de la Sección A), de La Ley de Minas, Lapilli, en la cantera denominada “El Lomo”, situada en Lomo Camacho, en el término municipal de Tegui, en la isla de Lanzarote, junto con el Plan de



restauración y Estudio de impacto ambiental, con referencia A-283 y promovido por la entidad “Industriales de la Construcción de Lanzarote S.L.”, se emite el presente Informe sobre los posibles efectos significativos de dicho Proyecto de explotación de recursos, conforme a lo establecido en el artículo 37.1, de la Ley 21/2013 de 9 de diciembre, de evaluación ambiental, con base en los siguientes antecedentes y consideraciones jurídicas:

### ANTECEDENTES

**Primero.-** En fecha 3 de agosto de 2022, tuvo entrada en esta Corporación Insular (Registro n.º 2022-E-RC-14637) notificación de la Dirección General de Industria del Gobierno de Canarias, por la que, se cumple con el trámite de información pública y de consulta a las Administraciones Públicas afectadas y personas interesadas del Proyecto descrito.

**Segundo.-** Con objeto de la emisión de Informe sobre los posibles efectos significativos de dicho Proyecto, conforme a lo establecido en el artículo 37.1, de la Ley 21/2013 de 9 de diciembre, de evaluación ambiental, conforme al Acuerdo del Consejo de Gobierno de 2 de agosto de 2021, de creación, alcance y contenido de los Informes Institucionales, el Área de Ordenación del Territorio y Política Territorial procede a recabar los informes de carácter sectorial que corresponde emitir a las distintas áreas del Cabildo con competencias sectoriales que pudieran estar afectadas por la materia objeto del procedimiento en tramitación, y que se limitan a la distribución competencial acordada por Decreto de la Presidencia n.º 2023-4286 de fecha 28 de junio 2023 y en el acuerdo del Consejo de Gobierno Insular de fecha 29 de junio de 2023.

**Tercero.-** Por lo tanto, desde las áreas consultadas, se expiden los siguientes informes:

1. En fecha 19 de octubre de 2023, el Área de Ordenación del Territorio y Política Territorial emite informe respecto a la materia de su competencia.
2. El Área de Patrimonio Histórico remite informe al respecto de fecha 17 de junio de 2022.
3. En fecha 20 de octubre de 2023, informe del área de Medio Ambiente mediante el cual se da traslado del informe elaborado por dicha Área de fecha 29 de noviembre de 2020, pues exponen que el proyecto objeto de informe solicitado coincide con el informado en dicha fecha.
4. En fecha 24 de octubre de 2023, informe de la Oficina de Geoparque Lanzarote y Archipiélago Chinijo.
5. Y, en fecha 30 de octubre de 2023, informe de la Oficina de la Reserva de la Biosfera del Cabildo de Lanzarote.

A los anteriores hechos le son de aplicación las siguientes

### CONSIDERACIONES JURÍDICAS

I



En relación a la Legislación vigente respecto al trámite de consulta que nos ocupa son de aplicación los artículos 36 y 37 de la Ley 21/2013, de 9 de diciembre, de evaluación ambiental:

*“Artículo 36. Información pública del proyecto y del estudio de impacto ambiental.*

*1. El promotor presentará el proyecto y el estudio de impacto ambiental ante el órgano sustantivo, que los someterá a información pública durante un plazo no inferior a treinta días hábiles, previo anuncio en el “Boletín Oficial del Estado” o diario oficial que corresponda y en su sede electrónica.*

*Esta información pública se llevará a cabo en una fase del procedimiento sustantivo de autorización del proyecto en la que estén abiertas todas las opciones relativas a la determinación del contenido, la extensión y la definición del proyecto.*

*En el caso de proyectos que deban ser autorizados por la Administración General del Estado y que además requieran una autorización ambiental integrada según lo dispuesto en el texto refundido de la Ley de prevención y control integrados de la contaminación, aprobado por el Real Decreto Legislativo 1/2016, de 16 de diciembre, el órgano sustantivo realizará la información pública a la que se refiere este artículo.*

*Cuando se trate de proyectos sometidos a declaración responsable o comunicación previa, incumbirá al órgano ambiental la realización de la información pública.*

*2. En el anuncio del inicio de la información pública el órgano sustantivo, o en su caso el órgano ambiental, incluirá un resumen del procedimiento de autorización del proyecto, que contendrá, como mínimo, la siguiente información:*

*a) Indicación de que el proyecto está sujeto a evaluación de impacto ambiental ordinaria, así como de que, en su caso, puede resultar de aplicación lo previsto en el capítulo III de este título en materia de consultas transfronterizas.*

*b) Identificación del órgano competente para autorizar el proyecto o, en el caso de proyectos sometidos a declaración responsable o comunicación previa, identificación del órgano ante el que deba presentarse la mencionada declaración o comunicación previa; identificación de aquellos órganos de los que pueda obtenerse información pertinente y de aquellos a los que puedan presentarse alegaciones, así como del plazo disponible para su presentación.*

*3. El órgano sustantivo, o en su caso el órgano ambiental, adoptará las medidas necesarias para garantizar que la documentación que debe someterse a información pública tenga la máxima difusión entre el público, utilizando los medios electrónicos y otros medios de comunicación.*

*Artículo 37. Consulta a las Administraciones públicas afectadas y a las personas interesadas.*



*1. Simultáneamente al trámite de información pública, el órgano sustantivo consultará a las Administraciones Públicas afectadas y a las personas interesadas sobre los posibles efectos significativos del proyecto, que incluirán el análisis de los probables efectos adversos significativos sobre el medio ambiente derivados de la vulnerabilidad del proyecto ante riesgos de accidentes graves o de catástrofes que incidan en el proyecto.*

*Cuando se trate de proyectos sometidos a declaración responsable o comunicación previa, corresponderá al órgano ambiental realizar la consulta a las Administraciones Públicas afectadas y a las personas interesadas."*

## II

Los Informes Institucionales son una figura que tiene la misión de concentrar en un solo informe todas las consideraciones que respecto a su competencia concreta, deben hacer las diferentes Áreas del Cabildo Insular de Lanzarote (consideración segunda del Acuerdo del Consejo de Gobierno de 2 de agosto de 2021, de creación, alcance y contenido de los Informes Institucionales).

## III

El Consejo de Gobierno Insular es el órgano que conoce de los Informes solicitados por otras administraciones públicas que afecten a varias Áreas de la Corporación (Acuerdo del Consejo de Gobierno de 2 de agosto de 2021).

## IV

En el Dispositivo Primero del Acuerdo del Consejo de Gobierno de 2 de agosto de 2021 se recoge que:

*"Los Informes Institucionales sobre los que asume la competencia el Área de Política Territorial son todos aquellos que esta Corporación deba emitir dentro de cualquier procedimiento que conlleve, como parte del mismo, el análisis del modelo de ordenación territorial, urbanística y de los recursos naturales de la isla definido por los diferentes instrumentos de ordenación, y en particular el PIOL.*

*Lo anterior abarcará a cualquier tipo de instrumento, proyecto, o programa de actuación, siendo el único dato a tener en cuenta que efectivamente el objeto de contraste respecto a las actuaciones sea el citado modelo de ordenación territorial, urbanística y de los recursos naturales de la isla de Lanzarote.*

*Así, el Área de Política Territorial es la única competente para la elaboración, formulación, propuesta y posterior remisión a las Administraciones Públicas solicitantes de los Informes Institucionales que se definen a continuación, sin que la relación sea un *númerus clausus* y pudiendo ampliarse la misma conforme se modifique la normativa de ordenación del territorio, urbanismo y recursos naturales de nuestra Comunidad Autónoma: (...)*



*3.- Informes Institucionales relativos a Proyectos que se desarrollen en el interior de los ámbitos extractivos señalados en el PIOL.”*

En virtud de los anteriores antecedentes y consideraciones jurídicas,

Vistos los informes evacuados por las distintas Áreas del Cabildo Insular de Lanzarote llamadas a informar por razón de la materia, en particular, Área de Ordenación del Territorio y Política Territorial, Área de Medio Ambiente, Oficina de la Reserva de la Biosfera, Oficina de Geoparque de Lanzarote y Archipiélago Chinijo y Área de Patrimonio Histórico, que obran en el expediente, se emite el presente INFORME INSTITUCIONAL, adoptando el siguiente **ACUERDO**

**Resolución:**

**El Consejo de Gobierno Insular, en votación ordinaria y por unanimidad, adoptó, entre otros, el siguiente acuerdo:**

**PRIMERO.-** Tener por evacuado el trámite de consulta a las Administraciones Públicas afectadas del Proyecto de explotación para el aprovechamiento de recursos de la Sección A), de La Ley de Minas, Lapilli, en la cantera denominada “El Lomo”, situada en Lomo Camacho, en el término municipal de Tegui, en la isla de Lanzarote, junto con el Plan de restauración y Estudio de impacto ambiental, con referencia A-283 y promovido por la entidad “Industriales de la Construcción de Lanzarote S.L.” en los términos expuestos a continuación, señalados en los informes emitidos por las Áreas del Cabildo Insular de Lanzarote con competencias afectadas, y que se extractan y transcriben a continuación:

**I.- ÁREA DE ORDENACIÓN DEL TERRITORIO Y POLÍTICA TERRITORIAL**

*“1.- El pasado 3 de agosto de 2022, tuvo entrada en la Corporación (Nº Registro 2022-E-RC-14637) la solicitud de la Dirección General de Industria del Gobierno de Canarias (N.Ref.:A-283) de informe dentro del ámbito de las competencias de este Cabildo, en relación con el trámite señalado.*

*2.- Según la documentación a la que se ha tenido acceso a través de la página Web señalada en el escrito remitido, la actividad sometida a trámite de consulta consiste en la explotación de un yacimiento de roca basáltica que se llevaría a cabo en las parcelas 706, 707, 709, 710, 711, 712, 713, 737, 738, 739, 740, 741, 742, 743, 744, 745, 746, 747, 748 y 749 del polígono 13 del Catastro de Rústica del término municipal de Tegui.*

*3.- Conforme al artículo 96.2 apdo. j de la Ley 4/2017, de 13 de julio, del Suelo y de los Espacios Naturales Protegidos de Canarias, corresponde al Plan Insular de Ordenación entre otras determinaciones de ordenación, la ordenación de los aprovechamientos de los recursos naturales de carácter hidrológico, minero, extractivo y energéticos renovables.*

*4.- De conformidad con la cartografía del Plan Insular de Ordenación Territorial de Lanzarote aprobado por el Decreto 63/1991, de 9 de abril (en adelante, Plan Insular), obrante en esta dependencia, y los artículos 3.1.1.2- A.2.b y 4.2.2.3-2.A.1 del mismo, la*



*explotación se desarrollaría en un Sistema General Insular del Medio Físico: Extracciones-Lomo Camacho, en un área calificada como Suelo Rústico Minero para picón industrial y otros usos.*

*5.- Según el art. 4.2.1.9-B.1 del Plan Insular solamente se aceptarán las actividades extractivas de áridos en las zonas marcadas como de Potencial Minero en el Plano 2.2.A de categorías del Suelo Rústico Insular y en cuyo ámbito se desarrollará la actividad sometida a consulta.*

*7.- Según el art. 4.2.2.3-2 del Plan Insular, para las extracciones de picón industrial (b12) el destino del material extraído no será prefijado, pudiéndose utilizar para construcción, obras públicas, agricultura y jardinería."*

## **II.- ÁREA DE PATRIMONIO HISTÓRICO**

*"Según se indica en el proyecto se trata de continuar con la explotación de esta cantera autorizada el año 1990, prorrogada en 2007 y cuyo plazo de vencimiento es julio de 2017, donde aún existen reservas suficientes dentro de la superficie autorizada de 57.964 m<sup>2</sup>, sin necesidad de ampliar la superficie de explotación.*

*El área y el entorno que ocupan las canteras de extracción de áridos de Lomo Camacho se encuentra afectado por el yacimiento paleontológico formado por paleodunas del Pleistoceno Medio que presentan restos de huesos y de huevos de ave que fueron cubiertas por productos piroclásticos, a partir de la Ley 11/2019 de 25 de abril de Patrimonio Cultural de Canarias los Yacimientos paleontológicos ya no forman parte de las competencias del Servicio de Patrimonio :*

*Según la Ley 11/2019 a efectos de no provocar desprotección de aquellos yacimientos paleontológicos declarados con anterioridad a su entrada en vigor, ha previsto un régimen transitorio, que se aplicará a los elementos del patrimonio paleontológico, en tanto no se incorporen a los instrumentos de ordenación de los espacios naturales de Canarias, en relación a los yacimientos paleontológicos en su Disposición Transitoria Segunda se expresa en los siguientes términos:*

*1. Los patrimonios paleontológicos declarados como bienes de interés cultural antes de la entrada en vigor de la presente ley deberán incorporarse a los instrumentos de ordenación previstos en la normativa sobre espacios naturales protegidos de Canarias en el plazo máximo de dos años.*

*2. En tanto no se incorporen a los instrumentos de ordenación previstos en la normativa sobre espacios naturales protegidos de Canarias, continuarán rigiéndose por las cartas paleontológicas municipales u otros instrumentos aprobados al amparo de la Ley 4/1999, de 15 de marzo, de Patrimonio Histórico de Canarias.*

*3. Las actuaciones paleontológicas que se realicen en yacimientos o zonas con elementos o piezas en estado fósil en la comunidad autónoma deberán ser autorizadas de acuerdo con*





*el Reglamento sobre intervenciones arqueológicas en la Comunidad Autónoma de Canarias, en tanto no se apruebe su reglamento específico”*

*El objeto de la explotación minera es extraer el piroclasto que recubre el paleosuelo dunar, cuando se haya llegado a 1 m aproximadamente por encima de este sustrato, se paraliza la extracción de lapillis, por lo que se puede presumir que este yacimiento paleontológico no se verá afectado por las extracciones.*

*En la capa de picón no existen valores arqueológicos o históricos, no así en la capa de jable subyacente donde se aprecia la existencia de fósiles terrestres (restos óseos de aves, huevos, conchas de gasterópodos terrestres y nidos de abejas marinas), por lo que se establece la necesidad de dejar una capa de picón antes de llegar al suelo fosilizado de jable.*

*Por todo ello, desde este Servicio se considera que el área donde se va a desarrollar la actividad no afecta a los valores patrimoniales insulares por lo que no procede autorización sectorial del servicio de Patrimonio.*

*El presente informe no exime a su titular de la solicitud, y concesión en su caso de aquellos otros informes sectoriales pertinentes por razón de la actividad o del territorio. El área y el entorno que ocupa las canteras de extracción de áridos no se encuentra afectado por yacimientos con valores patrimoniales registrados en este Servicio.*

*Por todo ello, desde este Servicio se considera que el área donde se va a desarrollar la actividad no afecta a los valores patrimoniales insulares por lo que no procede autorización sectorial del servicio de Patrimonio.*

*El presente informe no exime a su titular de la solicitud, y concesión en su caso de aquellos otros informes sectoriales pertinentes por razón de la actividad o del territorio.”*

### **III.- ÁREA DE MEDIO AMBIENTE**

#### **“8.- OBSERVACIONES:**

...

*Por tanto, nuestro pronunciamiento se emite desde el punto de vista de la gestión de los espacios protegidos de la Red Canaria y de la Red Natura 2000.*

**b.-** *Tal y como se indicó en el punto 2 del presente informe, el ámbito de actuación se encuentra **fuera** de los límites de los espacios integrantes de la Red Canaria de Espacios Naturales Protegidos incluidos en el D.L. 1/2000, y reconocidos como tales por la L4/2017, y de los espacios de la Red Natura 2000.*

*No obstante lo anterior se encuentra aproximadamente a 100m del IBA Área 71- **Jable de Famara** declarada por la presencia, entre otras de las especies, del Cuervo (*Corvus corax*), y de la Lechuza común (*Tyto alba gracilirostris*) protegidas con la categoría en Peligro de Extinción y Vulnerables respectivamente en la Ley 4/2010 y en el Real Decreto 139/2011.*



*Próxima a la cantera, según indicó el promotor en el E.I.A. se observó la presencia del Cuervo (*Corvus corax*), y según datos del BIOTA en un radio de 500x5000 que comprende el área de extracción, se observó la presencia de la lechuza común (*Tyto alba gracilirostris*). Por tanto, no se puede negar que tanto la actividad de explotación de recursos mineros como su posterior restauración y el abandono definitivo de las labores no generen efectos significativos en las especies protegidas, y sus hábitats, por lo que deben adoptarse obligatoriamente las medidas correctoras propuestas por el titular de la explotación así como las que se puedan proponer.*

*No obstante, tal y como se indicó en el punto 3, corresponde a la Dirección General de Lucha contra el Cambio Climático y Medio Ambiente (Servicio de Biodiversidad), evaluar si dicha actuación supone una molestia a dichas especies y proponer las medidas correctoras al objeto de evitar afecciones a las mismas.*

*d.- Se recomienda que, sin perjuicio de los pronunciamientos y demás autorizaciones que legalmente correspondan, el proyecto en cuestión deberá adoptar las siguientes medidas para minimizar las afecciones a espacios de Red Natura 2000, paisajes y especies de fauna y flora catalogadas:*

*1. Antes del inicio de la actividad de restauración, se realizará una prospección de la zona para descartar la presencia de nidos, madrigueras o territorios reproductores, al menos de las especies más amenazadas del territorio. Para la inspección de la zona se realizarán recorridos a pie que cubran el total de la superficie a inspeccionar y sus alrededores. Estos recorridos se efectuarán preferentemente a primera hora de la mañana o última de la tarde, lo que permite detectar algunas especies que son más activas a estas horas. En caso de ser localizado algún punto de interés faunístico, se pondrá en conocimiento del Servicio de Medio Ambiente del Cabildo de Lanzarote.*

*Se recomienda no desarrollar la actividad durante el periodo que discurre entre los meses de febrero y julio, ambos inclusive.*

*Se establecerán límites de horarios de trabajo de las unidades más ruidosas al horario diurno, **entre las 07:00 y las 19:00 horas, y nunca los festivos ni los fines de semana.** No obstante, y previamente a su ejecución, se deberá realizar una adecuada planificación de los trabajos para reducir la duración de los impactos causados y las situaciones de riesgo, de tal manera que se impidan los movimientos de maquinaria en época de cría.*

*A fin de evitar la pérdida de materiales o la generación de polvo y el posible trasiego de semillas de especies invasoras, **los camiones que transporten el lapilli u otros materiales deberán estar convenientemente entoldados.***

*Controlar los riesgos de vertidos accidentales (hidrocarburos y aceites) y controlar el almacenamiento de los residuos generados, previo a su adecuada gestión por un gestor autorizado. En el caso de **vertidos accidentales**, se actuará con la mayor brevedad posible, conteniéndose el vertido y cerrando el aporte, se valorará la afección al suelo, se procederá a su retirada y gestión, y se recuperará el entorno afectado.*





*Establecer en **20 km/hora** el **límite máximo permisible** para la circulación de vehículos como medida preventiva contra la contaminación atmosférica y para el control de las emisiones acústicas. No se utilizará el claxon, salvo por motivos de seguridad.*

***Se evitará la circulación de maquinaria, así como de cualquier vehículo vinculado a la actividad fuera de las pistas existentes o de los lugares propuestos a tal efecto.** Todo ello para evitar la compactación de los terrenos por la maquinaria y evitar el riesgo de erosión. Si se detecta cualquier alteración se deberá limpiar y restaurar la zona.*

***2.** La orografía que ha de resultar de la restauración definitiva quedará configurada por la topografía natural del territorio circundante mimetizado con el paisaje. La configuración orográfica será la que derive de lograr la continuidad de los terrenos afectados con los adyacentes (sean interiores o exteriores al ámbito) sin que se produzcan alteraciones importantes de la pendiente de éstas últimos máxime cuando la isla de Lanzarote en su totalidad integra Áreas protegidas por convenios internacionales suscritos por España, tales como la Reserva de la Biosfera y Geoparque declaradas por la UNESCO.*

*La restauración se realizará rellenando los huecos existentes con material de la propia explotación o con material inerte previamente revalorizado proveniente de escombreras de modo tal que éstas se eliminen. Ahora bien en éste caso, cuando para lograr una adecuada restauración de una cantera se requiera mayor cantidad de relleno no disponible en las escombreras propias, el titular de la explotación habrá de conseguirlo a su costa, admitiéndose para tales finalidades sólo los siguientes materiales: Tierras, arcillas, arenas y gravas y similares que provengan de excavaciones y movimientos de tierras; aquéllos clasificados como escombros o inertes de construcción, entendiendo como tales los procedentes de obras en edificios y/o construcciones, previa selección y separación de los productos que puedan sufrir alteraciones en el curso del tiempo o aquellos otros cuya idoneidad haya sido verificada en laboratorio.*

*En cualquier caso, posteriormente se cubrirá **de picón de 15-20 cm de espesor** con el objetivo de hacer viable su transformación agrícola, o revegetación.*

*Preparado el sustrato, se procederá al aporte y extendido de tierra vegetal sobre los terrenos remodelados y secos, colocando una capa de **aproximadamente 40 centímetros de espesor mínimo** en la zona de explotación a restaurar para reconstruir un suelo que permita el crecimiento vegetal.*

*Una vez acondicionados los diferentes materiales se procede a la **revegetación** propiamente dicha con el objetivo de que dicho ámbito sea destinado a una **zona de campeo y alimentación de fauna** del lugar y de las zonas afectadas recomendándose la **siembra de cereales además de flora autóctona**. En éste caso, **las plantaciones que se realicen en el proceso de restauración, deberá avalarse la procedencia del material reproductivo utilizado a fin de garantizar el empleo de material vegetal autóctono**. En ningún caso se utilizarán plantas procedentes de otras islas, para no alterar los procesos naturales de diversificación*



*genéticas de las especies de plantas o de invertebrados. Todo ello se realizará en coordinación con los técnicos de la administración competente del Gobierno de Canarias, tanto en el método de plantación como en las especies a utilizar y su procedencia.*

*Será obligado el restablecimiento de **la cubierta vegetal viva** sobre todas las **superficies sin otro uso específico**. Las características de la cubierta vegetal serán similares a las propias del entorno, en cuanto a densidad, composición en estratos y requerimientos climáticos. La restauración incluirá las medidas de protección de la capa edáfica aportada que sean necesarias para garantizar su permanencia frente a los procesos de erosión eólica o hídrica.*

*Se considerarán incluidas dentro de las labores de restauración las **operaciones de mantenimiento de la cubierta vegetal** durante el tiempo necesario para asegurar su supervivencia. Si fuese necesario, después de la siembra se realizarán labores para ayudar al nacimiento de las plántulas y, en todo caso, para eliminar la competencia de las malas hierbas.*

*Después de realizar las medidas de recuperación de la capa edáfica, se recomienda al promotor **la plantación** de ejemplares de **tabaiba dulce** (*Euphorbia balsamifera*) así como las siguientes especies para acelerar la recuperación del estrato herbáceo: la esparraguera (*Asparagus nesiotus* subsp. *purpurifera*), la tabaiba salvaje o amarga (*Euphorbia regis-jubae*), la ramacria (*Helianthemum canariense*), el verol (*Kleinia neriifolia*), el tasaigo (*Rubia fruticosa*), la tojia (*Asteriscus intermedius*), la algoaera (*Chenoleoides tomentosa*), el espino (*Lycium intricatum*) o el mato (*Salsola vermiculata*) incluso el romero marino (*Campylanthus salsoloides*).*

*En las plantaciones que se realicen de deberá **eliminar la flora invasora siguiendo los protocolos de erradicación** que hubieran. Para ello deberá ponerse previamente en contacto con el Servicio de Medio Ambiente del Cabildo al objeto de supervisar su eliminación y propiciar el crecimiento de una vegetación más interesante.*

*3. Una vez finalizados los trabajos, se realizará una revisión del estado de limpieza y conservación del entorno, con el fin de proceder a la recogida de todo tipo de restos que pudieran quedar acumulados y se trasladarán a un **vertedero autorizado**.*

*4. En relación con los trabajadores: explicar la importancia que tienen las medidas adoptadas, elaborar instrucciones por escrito para la ejecución de las acciones: procedimientos de trabajo y acciones correctoras. Informar del por qué, cómo y con qué medios deben realizarse las actuaciones relacionadas con la mejora del medio ambiente.*

*Mantener fluida comunicación con los agentes afectados y emplear preferentemente, mano de obra local.”*

#### **IV.- OFICINA DE GEOPARQUE DE LANZAROTE Y ARCHIPIÉLAGO CHINIJO**

*“Visto el proyecto, se trata de explotar una cantera que fue autorizada por Resolución de la Consejería de Industria y Comercio del Gobierno de Canarias en el año 1990, y que*





*posteriormente se renueva el plazo de vigencia hasta 2017. Se pretende continuar extrayendo materia prima sobre la superficie originaria 57.964 m<sup>2</sup>, sin necesidad de ampliar la superficie de la misma.*

*El lugar de explotación minera se sitúa sobre el Lugar de Interés Geológico de: LZ20 Dunas enterradas pleistocenas de los Lomos de San Andrés y Camacho.*

*Se trata de unas dunas fósiles del Pleistoceno Medio que se formaron gracias al viento que extendía este campo dunar por todo el centro de Lanzarote y que fueron recubiertas por el lapilli proveniente de la erupción de la Montaña Tamia.*

*El interés de estas dunas en primer lugar es de tipo sedimentológico y de interés secundario de tipo geomorfológico, volcanológico, paleontológico, paleoclimático y edafológico. Es el único ejemplo conocido de convergencia de formas en todo el Archipiélago Canario.*

*El objeto de la explotación minera es extraer el piroclasto que recubre el paleosuelo dunar, cuando se haya llegado a 1 m aproximadamente por encima de este sustrato, se paraliza la extracción de lapillis, por lo que se puede presumir que este yacimiento paleontológico no se verá afectado por las extracciones.*

*Debido a la existencia de dicho paleosuelo dunar en la zona donde se realizará la explotación minera, se sugiere la consulta al Servicio de Patrimonio y a Medio Ambiente del Cabildo de Lanzarote.*

*Por parte de la Oficina de Geoparque Lanzarote y Archipiélago Chinijo, se considera necesario dejar una zona del yacimiento sin cubrir con RCD, (a definir por el servicio correspondiente en materia de Paleontología), con el fin de poder acceder y realizar aquellas investigaciones científicas de interés del paleosuelo dunar.”*

## **V.- OFICINA DE RESERVA DE LA BIOSFERA**

### **“OBSERVACIONES**

*La actuación, explotación de un yacimiento de picón, con uso industrial, se realizará en una zona degradada y autorizada para la extracción de recursos minerales, fuera de espacios protegidos; además la restauración, se integrará con el paisaje próximo. Por esto, y todo lo anteriormente expuesto, la **Oficina de la Reserva de la Biosfera del Cabildo de Lanzarote, considera que la actuación propuesta es compatible con el entorno y las especies de la zona.***

*No obstante, y dado que, durante la actividad, pueden producirse molestias (movimiento de vehículos, riesgo de vertidos accidentales, emisiones de polvo, etc.), será de aplicación las medidas preventivas, correctoras y compensatorias contempladas en el Estudio de Impacto Ambiental del proyecto presentado, tendentes a evitar generar impacto ambiental significativo sobre la zona y las especies. En este sentido se propone, con el fin de minimizar los posibles efectos negativos de la actuación, lo siguiente:*





*\* Se acondicionarán las pistas de modo que reduzca la formación de polvo; se realizarán riegos con la frecuencia necesaria para mitigar el polvo en suspensión. \* Se garantizará que la maquinaria haya superado las inspecciones técnicas que le sea de aplicación, en particular, en lo referente a la emisión de gases y vertidos de aceites. \* Se tratará de minimizar las emisiones de ruidos y partículas.*

*\* Se deberá evitar la dispersión de especies exóticas invasoras que hubieran presentes en la zona.*

*\* En caso de encontrarse, durante la extracción del lapilli, algún punto de nidificación de una especie protegida (aves, mamíferos), se paralizará la extracción y se comunicará a la Viceconsejería de Medio Ambiente.*

*\* Por parte de la Oficina de la Reserva de La Biosfera del Cabildo de Lanzarote, se considera necesario dejar una zona del yacimiento sin cubrir con RCD, (a definir por el servicio correspondiente en materia de Paleontología), con el fin de poder acceder y realizar aquellas investigaciones científicas de interés del paleosuelo dunar.”*

**SEGUNDO.-** Se adjuntan como Anexo y parte cierta del presente Acuerdo, copia de los informes emitidos por las distintas Áreas del Cabildo Insular .

**TERCERO.-** Remitir el presente Acuerdo a la Dirección General de Industria del Gobierno de Canarias.

**Documentos anexos:**

- Anexo 1. Cantera Lomo CamachoNuevo
- Anexo 2. 20231010\_Informe\_Informe técnico\_Informe sectorial Patrimonio Lomo Camacho 10582
- Anexo 3. Medio Ambiente- Informe 14703 Lomo camacho II
- Anexo 4. INFORME- PROPUESTA MEDIO AMBIENTE (04/11/20)
- Anexo 5. Informe técnico sectorial Geoparque Lomo Camacho
- Anexo 6. Informe de RB para PIOL - Mina Lapilli Lomo Camacho - INDELASA

**Expediente 14718/2023. PROPUESTA EMISION DE INFORME INSTITUCIONAL EN EL TRÁMITE DE CONSULTA A LAS ADMINISTRACIONES PÚBLICAS AFECTADAS DEL PROYECTO DE EXPLOTACIÓN EN LA CANTERA DENOMINADA ARENERO GUERRERO SITUADA EN HOYA DE LA PLATA EN EL T.M. DE TEGUISE**

**Favorable**

**Tipo de votación:** Unanimidad/Asentimiento

**Hechos y fundamentos de derecho:**

## EMISIÓN DE INFORME INSTITUCIONAL EN EL TRÁMITE DE CONSULTA A LAS ADMINISTRACIONES PÚBLICAS AFECTADAS DEL PROYECTO DE EXPLOTACIÓN EN LA CANTERA DENOMINADA ARENERO GUERRERO SITUADA EN HOYA DE LA PLATA EN EL T.M. DE TEGUISE

Visto el expediente administrativo 14718/2023, relativo a la notificación de la Dirección General de Industria del Gobierno de Canarias, por la que, se cumple con el trámite de información pública y de consulta a las Administraciones Públicas afectadas y personas interesadas del Proyecto de explotación para el aprovechamiento de recursos de la Sección A), de La Ley de Minas, Jable, en la cantera denominada “Arenero Guerrero”, situada en Hoya de La Plata, en zona Muñique, en el término municipal de Tegui se, en la isla de Lanzarote, junto con el Plan de restauración y Estudio de impacto ambiental, con referencia 35AA00396 y promovido por la entidad “Industrial Canarias de Forjados, S.L.” y se solicita a esta Corporación la emisión de Informe sobre los posibles efectos significativos de dicho Proyecto de explotación de recursos, conforme a lo establecido en el artículo 37.1, de la Ley 21/2013 de 9 de diciembre, de evaluación ambiental, se emite la presente con base en los siguientes antecedentes y consideraciones jurídicas:

### ANTECEDENTES

**Primero.-** En fecha 28 de agosto de 2023 , tuvo entrada en esta Corporación Insular (Registro n.º: 2023-E-RC-15352 ) notificación de la Dirección General de Industria del Gobierno de Canarias, por la que, se cumple con el trámite de información pública y de consulta a las Administraciones Públicas afectadas y personas interesadas del Proyecto descrito.

**Segundo.-** Con objeto de la emisión de Informe sobre los posibles efectos significativos de dicho Proyecto, conforme a lo establecido en el artículo 37.1, de la Ley 21/2013 de 9 de diciembre, de evaluación ambiental, conforme al Acuerdo del Consejo de Gobierno de 2 de agosto de 2021, de creación, alcance y contenido de los Informes Institucionales, el Área de Ordenación del Territorio y Política Territorial procede a recabar los informes de carácter sectorial que corresponde emitir a las distintas áreas del Cabildo con competencias sectoriales que pudieran estar afectadas por la materia objeto del procedimiento en tramitación, y que se limitan a la distribución competencial acordada por Decreto de la Presidencia n.º 2023-4286 de fecha 28 de junio 2023 y en el acuerdo del Consejo de Gobierno Insular de fecha 29 de junio de 2023.

**Tercero.-** Por lo tanto, desde las áreas consultadas, se expiden los siguientes informes:

1. En fecha 19 de septiembre de 2023 informe del Área de Ordenación del Territorio y Política Territorial.
2. En fecha 20 de septiembre de 2023 informe por parte del Área de Patrimonio Histórico.
3. En fecha 13 de octubre de 2023 informe de la Oficina de la Reserva de la Biosfera del Cabildo de Lanzarote.

4. En fecha 17 de octubre de 2023, informe de la Oficina de Geoparque Lanzarote y Archipiélago Chinijo.

5. Y, en fecha 3 de noviembre de 2023 informe del Área de Medio Ambiente.

A los anteriores hechos le son de aplicación las siguientes

## **CONSIDERACIONES JURÍDICAS**

### **I**

En relación a la Legislación vigente respecto al trámite de consulta que nos ocupa son de aplicación los artículos 36 y 37 de la Ley 21/2013, de 9 de diciembre, de evaluación ambiental:

“Artículo 36. Información pública del proyecto y del estudio de impacto ambiental.

1. El promotor presentará el proyecto y el estudio de impacto ambiental ante el órgano sustantivo, que los someterá a información pública durante un plazo no inferior a treinta días hábiles, previo anuncio en el “Boletín Oficial del Estado” o diario oficial que corresponda y en su sede electrónica.

Esta información pública se llevará a cabo en una fase del procedimiento sustantivo de autorización del proyecto en la que estén abiertas todas las opciones relativas a la determinación del contenido, la extensión y la definición del proyecto.

En el caso de proyectos que deban ser autorizados por la Administración General del Estado y que además requieran una autorización ambiental integrada según lo dispuesto en el texto refundido de la Ley de prevención y control integrados de la contaminación, aprobado por el Real Decreto Legislativo 1/2016, de 16 de diciembre, el órgano sustantivo realizará la información pública a la que se refiere este artículo.

Cuando se trate de proyectos sometidos a declaración responsable o comunicación previa, incumbirá al órgano ambiental la realización de la información pública.

2. En el anuncio del inicio de la información pública el órgano sustantivo, o en su caso el órgano ambiental, incluirá un resumen del procedimiento de autorización del proyecto, que contendrá, como mínimo, la siguiente información:

a) Indicación de que el proyecto está sujeto a evaluación de impacto ambiental ordinaria, así como de que, en su caso, puede resultar de aplicación lo previsto en el capítulo III de este título en materia de consultas transfronterizas.

b) Identificación del órgano competente para autorizar el proyecto o, en el caso de proyectos sometidos a declaración responsable o comunicación previa, identificación del órgano ante el que deba presentarse la mencionada declaración o comunicación previa;

identificación de aquellos órganos de los que pueda obtenerse información pertinente y de aquellos a los que puedan presentarse alegaciones, así como del plazo disponible para su presentación.

3. El órgano sustantivo, o en su caso el órgano ambiental, adoptará las medidas necesarias para garantizar que la documentación que debe someterse a información pública tenga la máxima difusión entre el público, utilizando los medios electrónicos y otros medios de comunicación.

Artículo 37. Consulta a las Administraciones públicas afectadas y a las personas interesadas.

1. Simultáneamente al trámite de información pública, el órgano sustantivo consultará a las Administraciones Públicas afectadas y a las personas interesadas sobre los posibles efectos significativos del proyecto, que incluirán el análisis de los probables efectos adversos significativos sobre el medio ambiente derivados de la vulnerabilidad del proyecto ante riesgos de accidentes graves o de catástrofes que incidan en el proyecto.

Cuando se trate de proyectos sometidos a declaración responsable o comunicación previa, corresponderá al órgano ambiental realizar la consulta a las Administraciones Públicas afectadas y a las personas interesadas.”

## II

Conforme a la consideración segunda del Acuerdo del Consejo de Gobierno de 2 de agosto de 2021, de creación, alcance y contenido de los Informes Institucionales, estos son una figura que tiene la misión de concentrar en un solo informe todas las consideraciones que, respecto a su competencia concreta, deben hacer las diferentes Áreas del Cabildo Insular de Lanzarote.

## III

De acuerdo con el Acuerdo del Consejo de Gobierno de 2 de agosto de 2021, de creación, alcance y contenido de los Informes Institucionales, el Consejo de Gobierno Insular es el órgano que conoce de los Informes solicitados por otras administraciones públicas que afecten a varias Áreas de la Corporación.

## IV

En el Dispositivo Primero del Acuerdo del Consejo de Gobierno de 2 de agosto de 2021 se recoge que:

“Los Informes Institucionales sobre los que asume la competencia el Área del Política Territorial son todos aquellos que esta Corporación deba emitir dentro de cualquier procedimiento que conlleve, como parte del mismo, el análisis del modelo de ordenación territorial, urbanística y de los recursos naturales de la isla definido por los diferentes instrumentos de ordenación, y en particular el PIOL.



Lo anterior abarcará a cualquier tipo de instrumento, proyecto, o programa de actuación, siendo el único dato a tener en cuenta que efectivamente el objeto de contraste respecto a las actuaciones sea el citado modelo de ordenación territorial, urbanística y de los recursos naturales de la isla de Lanzarote.

Así, el Área de Política Territorial es la única competente para la elaboración, formulación, propuesta y posterior remisión a las Administraciones Públicas solicitantes de los Informes Institucionales que se definen a continuación, sin que la relación sea un *numerus clausus* y pudiendo ampliarse la misma conforme se modifique la normativa de ordenación del territorio, urbanismo y recursos naturales de nuestra Comunidad Autónoma: (...)

3.- Informes Institucionales relativos a Proyectos que se desarrollen en el interior de los ámbitos extractivos señalados en el PIOL.”

En virtud de los anteriores antecedentes y consideraciones jurídicas,

Vista la propuesta del Consejero del Área de Ordenación del Territorio y Política Territorial que obra en el expediente de referencia, se **EMITE INFORME INSTITUCIONAL** y se adopta el siguiente ACUERDO

#### **Resolución:**

**El Consejo de Gobierno Insular, en votación ordinaria y por unanimidad, adoptó, entre otros , el siguiente acuerdo:**

**PRIMERO.-** Tener por evacuado el trámite de consulta a las Administraciones Públicas afectadas del Proyecto de explotación para el aprovechamiento de recursos de la Sección A), de La Ley de Minas, Jable, en la cantera denominada “Arenero Guerrero”, situada en Hoya de La Plata, en zona Muñique, en el término municipal de Teguise, en la isla de Lanzarote, junto con el Plan de restauración y Estudio de impacto ambiental, con referencia 35AA00396 y promovido por la entidad “Industrial Canarias de Forjados, S.L.” en los términos expuestos a continuación, señalados en los informes emitidos por las Áreas del Cabildo Insular de Lanzarote con competencias afectadas, y que se extractan y transcriben a continuación:

#### **I.- ÁREA DE ORDENACIÓN DEL TERRITORIO Y POLÍTICA TERRITORIAL**

“(…)

2.- Según la documentación descargada, la actividad sometida a consulta consiste en una explotación de arenas calcáreas que se llevaría a cabo en las parcelas 250 y 251 del polígono 25 del Catastro de Rústica del término municipal de Teguise.

3.- Conforme al artículo 96.2 apdo. j de la Ley 4/2017, de 13 de julio, del Suelo y de los Espacios Naturales Protegidos de Canarias, corresponde al Plan Insular de Ordenación



entre otras determinaciones de ordenación, la ordenación de los aprovechamientos de los recursos naturales de carácter hidrológico, minero, extractivo y energéticos renovables.

4.- De conformidad con la cartografía del Plan Insular de Ordenación Territorial de Lanzarote aprobado por el Decreto 63/1991, de 9 de abril (en adelante, Plan Insular), obrante en esta dependencia y los artículos 3.1.1.2- A.2.b y 4.2.2.3-3.A.1 del mismo, la explotación se desarrollaría en un Sistema General Insular del Medio Físico: Extracciones-Zonas para la extracción de Jable de Muñique-Sóo, en un área calificada como Suelo Rústico Minero para la extracción de jable.

5.- El artículo 3.1.2.9-A.3 del Plan Insular prohíbe la extracción de basalto y jable en toda la isla, excepto en los lugares expresamente destinados para ello.

6.- Según el art. 4.2.1.9-B.1 del Plan Insular solamente se aceptarán las actividades extractivas de áridos en las zonas marcadas como de Potencial Minero en el Plano 2.2.A de categorías del Suelo Rústico.

7.- Según el art. 4.2.2.3-3 del Plan Insular las extracciones de jable quedan restringidas al mercado insular y prescribe, además, que las explotaciones se realizarán de tal manera que no produzca un impacto paisajístico grave, para lo cual se extraerá de las pequeñas lomas (antiguas dunas), y cuando no sea así, la profundidad de la explotación no superará los 4 mts, quedando el talud, al final de los trabajos, con una pendiente máxima de 20°.

8.- Del estudio del proyecto no se infiere el cumplimiento de las condiciones establecidas en el Plan Insular y relacionadas en el punto inmediatamente anterior del presente informe.”

## **II.- ÁREA DE PATRIMONIO HISTÓRICO**

“(…)

Según se indica en el proyecto se trata de la explotación para el aprovechamiento de recursos de la Sección A), de la Ley de Minas, en el lugar conocido como El Jable, en las zona denominada “Arenero Guerrero”, situada en Hoya la Plata, el término municipal de Teguiise, isla de Lanzarote, promovida por “Industrial Canarias de Forjados, S.L.”.

En el área y el entorno que ocupa las zona de extracción de áridos no se encuentra afectada por yacimientos con valores patrimoniales registrados en este Servicio.

Por todo ello, desde este Servicio se considera que el área donde se va a desarrollar la actividad **no afecta** a los valores patrimoniales insulares por lo que se propone informar favorablemente la ejecución del mismo.

(…)”

## **III.- OFICINA DE RESERVA DE LA BIOSFERA**

### **“OBSERVACIONES**

1.- La actuación que se pretende realizar [explotación minera a cielo abierto, de un yacimiento de jable para uso industrial durante 10,7 años (volumen total: 106.695,15 m<sup>3</sup>), en dos parcelas: 13.143 m<sup>2</sup> y 4.663 m<sup>2</sup> (superficie total: 17.806 m<sup>2</sup>), se estima que la potencia del yacimiento sea de unos 6 m], en la cantera denominada “Arenero Guerrero”, en el lugar conocido como Hoya de La Plata (T.M. de Tegui. Lanzarote), se sitúa:

- En Suelo Rústico Potencialmente Productivo, Minero (b1), Jable (b1.3.), según el Plan Insular de Ordenación Territorial de Lanzarote,
- En Suelo Rústico de Protección Minera, con la clave SRPM-2. Jable (Las Melianas-Muñique), según la Aprobación Definitiva Parcial del Plan General de Ordenación de Tegui.
- **En la ZEPA ES000040 Islotes del norte de Lanzarote y Famara**, zona natural de singular relevancia para la conservación de la avifauna amenazada de extinción, de acuerdo con lo establecido en la Directiva Comunitaria 79/409/CEE y modificaciones subsiguientes (Directiva sobre la Conservación de Aves Silvestres de la UE).

2.- Según el art. 392, de la **Ley 4/2017**, de 13 de julio, del Suelo y de los Espacios Naturales Protegidos de Canarias, referente a Actos en espacios naturales protegidos o sus zonas periféricas, se establece que:

“1. Se califican como infracción muy grave y se sancionará con multa de 6.000 a 600.000 euros:

- a) La alteración de cualquiera de los elementos o las condiciones naturales de un espacio natural protegido o de su zona periférica de protección, cuando ponga en peligro o cause daño a sus valores y a los fines de protección o se realice con ánimo de provocar la desclasificación del espacio o de impedir su declaración como protegido.

2. Se califica como infracción leve y se sancionará con multa de 600 a 6.000 euros la circulación, parada o estacionamiento de vehículos fuera de las pistas habilitadas al efecto.

3. Se califican como infracción leve y se sancionarán con multa de 150 a 600 euros:

- e) La alteración de las condiciones de un espacio natural protegido mediante la emisión de ruidos.
- d) Cualquier otro acto prohibido por los planes y normas de los espacios naturales protegidos, así como, el incumplimiento de los condicionantes previstos en el título administrativo para los actos autorizados.”

3.- Se detectan incoherencias entre planes de ordenamiento y espacios declarados de importancia para las aves. Resulta incompatible la extracción de áridos y la conservación del hábitat declarado ZEPA.

4.- Dada esta incoherencia, desde la Reserva de la Biosfera de Lanzarote y teniendo en cuenta que una de sus funciones es la conservación, la actividad de extracción resulta incompatible.

5.- En aras de resolver las contradicciones entre planeamiento insular y área protegida y dada que las competencias en materia de protección de especies las tiene el Gobierno del Canarias, la Reserva de la Biosfera propone que de cara al futuro se resuelvan las contradicciones detectadas.

(...)"

#### **IV.- OFICINA DE GEOPARQUE DE LANZAROTE Y ARCHIPIÉLAGO CHINIJO**

"Una vez revisado el Proyecto por el área de Geoparque Lanzarote y Archipiélago Chinijo y teniendo en cuenta la información especificada, se determina que:

La zona propuesta para extracción se localiza dentro de los límites del Lugar de Interés Geológico denominado El Jable (LZ09), uno de los LIG de mayor extensión superficial del inventario de Lanzarote. Este LIG constituye un corredor de arenas eólicas activas que atraviesan la isla, aproximadamente de norte a sur, desde la zona de Caleta de Famara hasta Playa Honda-Arrecife, y cuyas arenas permiten observar distintos episodios eólicos, indicadores de la alternancia entre clima árido y clima húmedo. Este hecho hace que la zona posea un elevado interés para el estudio paleoclimático, siendo un registro único en Canarias.

Debido a que esta actividad consiste en la extracción de jable y, por lo tanto, en la modificación de las condiciones naturales del espacio, se considera que podría afectar a dicho LIG.

No obstante, de las 10.674 ha que ocupa el LIG, la zona de extracción incluye una superficie de 1,78 ha (un 0,02% del total) localizados sobre un Suelo Rústico con Potencial Minero (b1) según establece el Plan Insular de Ordenación, y un Suelo Rústico de Protección Minera (SRPM-2), atendiendo a lo establecido en el Plan General de Ordenación de Tegui, de forma que la actividad propuesta podría ser compatible con el uso del suelo y la protección del resto del LIG debido a su elevado interés sedimentológico y paleontológico.

Existe una clara contradicción entre la designación de la zona como Lugar de Interés Geológico (LIG), y por otro lado, como Suelo Rústico con Potencial Minero por el PIOL, que el desarrollo de los diferentes planes de ordenación deberá solucionar.

Tampoco se tiene en cuenta el efecto sinérgico de este tipo de actuaciones en el LIG, no sólo de una de estas extracciones, sino del efecto de todas las realizadas, ya que el ámbito se encuentra afectado por multitud de explotaciones (tanto legales como ilegales). (...)"

#### **V.- ÁREA DE MEDIO AMBIENTE**



“(…)

Analizada la documentación remitida y con fundamentos en las consideraciones expuestas, procede CONCLUIR lo siguiente:

I.- El ámbito de actuación se encuentra fuera de los espacios protegidos de la Red Canaria (Anexo D.L. 1/2000) y de la ZEC pero se ubica dentro de los límites de la ZEPAES0000040 - Islotes del norte de Lanzarote y Famara y de la IBAS332- Jable de Famara, en la que según datos del BIOTA se encuentran hasta cuatro especies protegidas, destacando la presencia de la Hubara canaria (*Chlamydotis undulata fuerteventurae*), que fundamentó la declaración como espacio Red Natura.

Concretamente, y según datos científicos, el ámbito de actuación se encuentra en el interior de la **zona de actividad** y parcialmente en el **área de cortejo de machos** de la Hubara canaria (*Chlamydotis undulata fuerteventurae*), especie catalogada “**En peligro de extinción**” en el Catálogo Nacional de Especies Amenazadas (Real Decreto 439/1990), cuya supervivencia es poco probable si los factores causales de su actual situación siguen actuando, considerando las actividades extractiva no sólo causa de impactos paisajísticos sino también impactos naturales al afectar, tal y como indica el PORN, al hábitat de las aves esteparias, especialmente de la avutarda hubara, provocando su expulsión en una de la principales zonas de distribución— en referencia a toda la superficie del jable de la especie en Lanzarote.

Por tanto, **el presente proyecto afectará de forma apreciable a los objetivos de conservación que han fundamentado la declaración del espacio ZEPA ES 0000040**. Dicha afección no debe circunscribirse exclusivamente al ámbito sobre el que se proyecta la extracción sino que debe valorarse también la pérdida irreversible de hábitat y la afección a las especies objeto de conservación del citado espacio; en particular para la hubara canaria.

II.- Por otro lado, el ámbito de actuación se sitúa en el interior del **Ámbito para la protección de condiciones ambientales y culturales de los ecosistemas con aprovechamiento de recursos naturales en entorno de aptitud productiva**, del PORN en el que incluye entre otras, el área delimitada por el Plan Insular como zona extractiva de Las Melianas, ámbito de extracción de arena del Jable, principalmente, para la construcción. Se corresponde con la **Unidad de Diagnóstico Terrestre Sector interior de los llanos y arenales cultivados de Jable (U.A. 23+24+ Ampliación franja occidental de la ZEPA)** concretamente en la Franja occidental del corredor del jable de Famara entre Soo y Muñique, en cuyo interior se reconocen entre otros usos, el Uso Extractivo únicamente en el perímetro delimitado por el Plan Insular. **(Determinación Específica de Ordenación 4.1. y 4.3.3.)**

Como criterio de Política sectorial relacionado con la actividad de Minas, se considera que la actividad extractiva no es acorde con la finalidad y los objetivos de conservación y protección del hábitat de las aves esteparias, en particular de la hubara, que han quedado establecidos mediante la designación de este ámbito como parte de la ZEPA (ES0000040 Islotes de Lanzarote, Riscos y Jable de Famara), así como de la protección del jable como



elemento representativo de la geodiversidad insular, recientemente incorporado al Inventario de Patrimonio natural Estatal, en reconocimiento de sus valores como Lugar de Interés Geológico.

III.- Según el PIOL, el sector meridional de la parcela catastral 35024A02501036, de 14.292 m2 se encuentra afectada por un área de ordenación del suelo rústico: el potencialmente productivo: Minero: Jable (b-1.3.) (art. 3.1.1.3-b.1.3.). Únicamente, en el área de ordenación b-13 se aceptan las actividades extractivas de áridos considerando la Zona para la extracción de Jable de Muñique Soo como Sistema General Insular del Medio Físico relativo al sistema de espacios naturales y paisajísticos [art. 2.2.3.1.- A.2)-c.2), 2.2.3.4-b), 3.1.1.2.- A.2.b)].

IV.- Además, el Plan General de Tegui se categoriza el ámbito de actuación como suelo rústico de protección económica minera y de protección paisajística, no siendo posible en este último la actividad extractiva. No obstante, corresponde al Ayuntamiento de Tegui se, pronunciarse al respecto.

V.- Por los fundamentos técnicos expuestos se prevé que la actividad extractiva puede generar efectos negativos apreciables a los objetivos de conservación de los espacios de la Red Natura 2000 (ZEPA ES0000040) concretamente a la especie y a los hábitats que alberga y especialmente a la Hubara canaria (**Chlamydotis undulata fuerteventurae**), cuyos impactos ambientales derivados de la explotación minera que se plantea se incrementan con a los impactos sinérgicos y acumulativos del resto de actividades extractivas que se desarrollaron en la parcela (Autorización en trámite de prórroga a favor de la explotación Amada según el Documento informativo y de Diagnóstico del PORN) y en la zona.

VI.- Ahora bien, en caso de autorizarse, previa evaluación de las repercusiones en el lugar del proyecto, y por razones de interés público de primer orden a falta de soluciones alternativas a la implantación en el espacio de la Red Natura 2000, (**art.46 de la Ley 42 /2007, de 13 de diciembre, del Patrimonio Natural y de la Biodiversidad**), se formulan las siguientes consideraciones:

a).- La actividad extractiva debe limitarse a la zona de extracción mapeada en el PIOL y considerada Sistema General Insular, y sometida a las determinaciones siguientes:

- Las extracciones quedan restringidas al mercado insular.
- Las explotaciones se realizarán de tal manera que no produzca un impacto paisajístico grave, para lo cual se extraerá de las pequeñas lomas (antiguas dunas), y cuando no sea así, la profundidad de la explotación no superará los 4 mts, quedando el talud, al final de los trabajos, con una pendiente máxima de 20°.

Además, se deberá contar con informe del Ayuntamiento de Tegui se como Administración afectada teniendo en cuenta que la zona de extracción contemplada en la parcela objeto de actuación, según el Plan General es de menor superficie.



Dicho planteamiento supondría modificar la documentación aportada por el promotor dado que la superficie a extraer, el volumen del recurso natural, el ritmo y el plazo de extracción se vería alterada.

**b).-** El proyectista indica en el E.I.A. que a la hora de hacer el impacto faunístico ha considerado los datos obtenidos del Grafcán y los informes de censos específicos para explotaciones cercanas.

Sin embargo, los datos obtenidos del BIOTA no se corresponden con la distribución real de las especies sino el conocimiento que se tienen de ella. Por tanto, que la presencia de una especie determinada en un lugar no figure en el BIOTA no significa que la especie no esté presente. No se puede descartar la presencia de la especie sin realizar una búsqueda sistemática y con rigor científico.

De igual forma cabe indicar que tampoco se pueden extraer datos reales de los censos específicos para explotaciones cercanas, no sólo porque desconocemos la fecha en la que ha sido elaborados sino es que además, los períodos de cría de la avifauna puede variar según los años, las precipitaciones entre otros extremos.

Por ello, es necesario que en la evaluación de los impactos de la actividad minera se realice un inventario de las especies presentes en el ámbito de actuación del proyecto, poniendo énfasis en la localización de la presencia de la avutarda canaria o la hubara canaria (*Chlamydotis undulata fuertaventurae*).

Se deberá realizar una prospección de la zona para descartar la presencia de nidos, madrigueras o territorios reproductores, al menos de las especies más amenazadas del territorio y de las más representativas de los espacios de la Red Natura, como además de la hubara canaria, el camachuelo trompetero, al alcaraván, etc.

Para la inspección de la zona se realizarán recorridos a pie que cubran el total de la superficie a inspeccionar y sus alrededores. Estos recorridos se efectuarán preferentemente a primera hora de la mañana o última de la tarde, lo que permite detectar algunas especies que son más activas a estas horas. En caso de ser localizado algún punto de interés faunístico, se pondrá en conocimiento del Servicio de Medio Ambiente del Cabildo de Lanzarote. Dicha prospección se deberá realizar igualmente antes del inicio de la actividad de extracción.

Una vez inventariada las especies presentes en el ámbito de actuación, el promotor deberá incluir un apartado específico para la evaluación de sus repercusiones en el lugar, teniendo en cuenta los objetivos de conservación del espacio de la Red Natura 2000 en el que se proyecta la actuación, tal y como exige la Ley 21/2013, de 9 de diciembre, de evaluación ambiental, y posteriormente proponer las condiciones ambientales en las que puede desarrollarse, las medidas correctoras de los efectos ambientales negativos y, las medidas compensatorias de los citados efectos ambientales negativos.

Como medida a tener en cuenta que deberá condicionarse al establecimiento de unos períodos de **“paro biológico”**, durante el cual no se realizase ninguna actividad en el área

extractiva. Considerando el período reproductor (desde el cortejo a la emancipación de los pollos) de las aves esteparias en esta zona no se debería autorizar la extracción de áridos entre los meses de **diciembre hasta junio**, ambos inclusive, pudiendo incrementarse el mismo de constatarse la anticipación o retraso de las especies.

No obstante y teniendo en cuenta las prohibiciones genéricas establecidas en el art. 57 de la Ley 42/2007, de 13 de diciembre, del Patrimonio Natural y de la Biodiversidad (BOE nº299, de 14 de diciembre de 2007) y consecuentemente las disposiciones específicas recogidas en el art. 80.1 y 77 de la citada Ley 42/2007, y dado que la actividad extractiva supone una afección negativa a la fauna y flora del lugar, es absolutamente **obligatorio solicitar informe/autorización a Dirección General de Lucha contra el Cambio Climático y Medio Ambiente (Servicio de Biodiversidad), con competencia para evaluar si dicha actuación supone una molestia a dichas especies protegidas.**

c) Como resultando de los estudios, prospecciones antes indicadas se obtendrán datos cuantitativos adecuados a cada uno de los grupos taxonómicos, tales como densidades, coberturas y alturas medias en el caso de las **especies vegetales**, especialmente de la presencia de flora protegida.

Queda prohibido el arranque, recogida, corte y desraizamiento de especies que se encuentren protegidas en el R.D. 139/2011, en la L4/2010 y en la Orden de 20 de febrero de 1991, sobre protección de especies de la flora vascular silvestre de la Comunidad Autónoma de Canarias. En el caso de encontrarse en las inmediaciones algún ejemplar de flora protegida, deberá ponerse en contacto con el Área de Medio Ambiente y establecer medidas disuasorias como el vallado o señalización de las mismas.

d) Igualmente, en dichos estudios de detectará la presencia o no de ejemplares de **especies invasoras**. En el caso de localizar algún ejemplar especialmente de una especie invasora que obligatoriamente se deba erradicar, se pondrá en conocimiento del Cabildo Insular, y cumplirán estrictamente el protocolo existente teniendo en cuenta, que los movimientos de tierra generarán ambientes propicios para la propagación de semillas de especies invasoras, por lo que no se podrá producir el trasiego de tierras sin previa autorización, ni el arranque, recogida, corta y desraizamiento.

e) Además, se establecerán límites de horarios de trabajo que deberán ser diurnos, entre las 07:00 y las 19:00 horas, y nunca festivo o fines de semana.

f) Se evitará la circulación de maquinaria, así como de cualquier vehículo vinculado a la actividad fuera de las pistas existentes o en lugares propuestos a tal efecto. No se podrá circular a mas de 20Km/hora como medida preventiva contra la contaminación atmosféricas y para el control de las emisiones acústicas. No se utilizará el claxon, salvo por motivos de seguridad.

Se deberá realizar un seguimiento de los efectos previsibles al respecto, remitiéndose semestralmente a la Consejería de Medio Ambiente un informe acompañado de un reportaje fotográfico en el que, formando parte del Programa de Vigilancia Ambiental, se

expresen al menos los siguientes aspectos: la detección de puntos de nidificación y las variaciones en el censo de las aves, así como cualquier otra circunstancia que coadyuve a efectuar la evaluación de dichos efectos. En función de los datos obtenidos en este seguimiento y en caso de observarse la anticipación o retraso del período reproductor de las especies, se estudiará la necesidad de variar el período de extracción.

Se realizarán campañas de medición sonar durante la explotación al objeto de, en su caso, establecer las medidas preventivas y correctoras oportunas.

**g)** Los informes y reportaje fotográfico anexo previstos en el Programa de Vigilancia Ambiental deberán remitirse además de a los órganos que determine el órgano sustantivo, a la Consejería de Medio Ambiente Cabildo de Lanzarote.

**h)** En cuanto al Plan de restauración, durante la vida útil de la explotación, se deberá de llevar acabo de manera simultánea tareas extractivas y de restauración, que reduzca el tiempo de exposición de los impactos en el paisaje, el efecto sumidero de los socavones que interrumpe la dinámica de las arenas del jable y los riesgos de erosión y desplome por la transformación de la pendiente en los frentes de taludes.

Respecto a la ejecución de **medidas de restauración**, el ámbito de actuación será destinado a una zona de campeo y alimentación de fauna del lugar recomendando que se proceda a la siembra de productos agrícolas que sirvan de alimento a la avifauna de la zona como recurso complementario de las hubaras (principalmente sandías y batas que son las más abundantes de la zona).

No obstante, ya sea restaurada de forma natural o se proceda a la siembra de semillas, se deberá establecer la obligación de hacer un seguimiento de la zona durante dos años a contar desde la finalización de la actividad al objeto de garantizar la colonización natural vegetal de la zona.

En el caso de que se abandone o cese la actividad previamente a la extracción de todo el jable del área propuesta, deberá realizarse la restauración de la superficie donde se ha realizado dicho aprovechamiento.

**i)** Deberán adoptarse todas aquellas **medidas correctoras** propuestas en el Estudio de Impacto Ambiental, de tal manera que se garantice la viabilidad ambiental de la ejecución del proyecto en las superficies afectadas, siempre y cuando no vayan en contra del contenido del condicionado de esta Declaración de Impacto Ecológico. Asimismo, deberá darse cumplimiento a lo dispuesto en el Plan de Restauración.

**j)** El E.I.A. se redacta por el promotor teniendo en cuenta que el proyecto se encuentra incluido en el **apartado a) 5 del grupo 2 del anexo I de la Ley 21/2013 para ser sometido al procedimiento de impacto ambiental ordinaria**. Ahora bien, deberá tener en cuenta que el proyecto se encuentra incluido en el **apartado 15.º del grupo 9: Otro Proyectos del anexo I de la Ley 21/2013, de 9 de diciembre, de evaluación ambiente**, en el que deberá





analizarse además de la posible afección a la avifauna del espacio protegido (ZEPA) del proyecto de extracción y los impactos acumulativos y sinérgicos con otras actividades extractivas que se vienen desarrollando en la zona.

Además, y al objeto de obtener información en relación con dicha actividad, se solicita que se remita a esta Administración copia de los informes de carácter ambiental que se emitan en el procedimiento que se tramita por la Dirección General de Industria.

(...)"

**SEGUNDO.-** Se adjuntan como Anexo y parte cierta del presente Acuerdo, copia de los informes emitidos por las distintas Áreas del Cabildo Insular .

**TERCERO.-** Remitir el presente Acuerdo a la Dirección General de Industria del Gobierno de Canarias.

**Documentos anexos:**

- Anexo 7. Arenero Guerrero
- Anexo 8. 20231010\_Informe\_Informe\_Informe Patrimonio Arenero Guerrero13980
- Anexo 9. Informe RB para PIOL - Mina Jable Arenero Guerrero
- Anexo 10. Informe Geoparque - Mina Jable Arenero Guerrero
- Anexo 11. INFORME OBSERVACIONES CANTERA ARENERO GUERRERO

**Expediente 15866/2023. PROPUESTA EMISIÓN DE INFORME INSTITUCIONAL EN EL TRÁMITE DE CONSULTA A LAS ADMINISTRACIONES PÚBLICAS AFECTADAS DEL PROYECTO DE EXPLOTACIÓN EN LA CANTERA DENOMINADA "JABLILLO" EN HOYA DE LA PLATA EN EL T.M. DE TEGUISE**

**Favorable**

**Tipo de votación:** Unanimidad/Asentimiento

**Hechos y fundamentos de derecho:**

**PROPUESTA AL CONSEJO DE GOBIERNO INSULAR PARA LA EMISIÓN DE INFORME INSTITUCIONAL EN EL TRÁMITE DE CONSULTA A LAS ADMINISTRACIONES PÚBLICAS AFECTADAS DEL PROYECTO DE EXPLOTACIÓN EN LA CANTERA DENOMINADA "JABLILLO" EN HOYA DE LA PLATA EN EL T.M. DE TEGUISE.**

Vista la propuesta emitida por el Área de Ordenación del Territorio y Política Territorial, en relación con el asunto de referencia, y que se reproduce a continuación:

*"Visto el expediente administrativo 15866/2023, relativo a la notificación de la Dirección General de Industria del Gobierno de Canarias, por la que, se cumple con el trámite de información pública y de consulta a las Administraciones Públicas afectadas y personas*



*interesadas del Proyecto de explotación para el aprovechamiento de recursos de la Sección A), de La Ley de Minas, en la cantera denominada "Jablillo", situada en Hoya de la Plata, en zona de Muñique, en el T.M. de Tegui, en la isla de Lanzarote, y se solicita a esta Corporación la emisión de Informe sobre los posibles efectos significativos de dicho Proyecto para su incorporación al procedimiento que instruye en el expediente de referencia 35AA00400 y promovido por la entidad "Industriales de Construcción de Lanzarote, S.A.", se emite la presente a fin de la emisión del referido Informe, conforme a lo establecido en el artículo 37.1, de la Ley 21/2013 de 9 de diciembre, de evaluación ambiental, con base en los siguientes antecedentes y consideraciones jurídicas:*

### **ANTECEDENTES**

**Primero.-** En fecha 18 de septiembre de 2023, tuvo entrada en esta Corporación Insular (Registro n.º 2023-E-RC-16387 ) notificación de la Dirección General de Industria del Gobierno de Canarias, por la que, se cumple con el trámite de información pública y de consulta a las Administraciones Públicas afectadas y personas interesadas del Proyecto descrito.

**Segundo.-** Con objeto de la emisión de Informe sobre los posibles efectos significativos de dicho Proyecto, conforme a lo establecido en el artículo 37.1, de la Ley 21/2013 de 9 de diciembre, de evaluación ambiental, conforme al Acuerdo del Consejo de Gobierno de 2 de agosto de 2021, de creación, alcance y contenido de los Informes Institucionales, el Área de Ordenación del Territorio y Política Territorial procede a recabar los informes de carácter sectorial que corresponde emitir a las distintas áreas del Cabildo con competencias sectoriales que pudieran estar afectadas por la materia objeto del procedimiento en tramitación, y que se limitan a la distribución competencial acordada por Decreto de la Presidencia n.º 2023-4286 de fecha 28 de junio 2023 y en el acuerdo del Consejo de Gobierno Insular de fecha 29 de junio de 2023.

**Tercero.-** Por lo tanto, desde las áreas consultadas, se expiden los siguientes informes:

1. En fecha 26 de septiembre de 2023, informe del Área de Ordenación del Territorio y Política Territorial.
2. En fecha 20 de septiembre de 2023 informe por parte del Área de Patrimonio Histórico.
3. En fecha 27 de octubre de 2023, informe del área de Medio Ambiente mediante.
4. En fecha 30 de octubre de 2023, informe de la Oficina de Geoparque Lanzarote y Archipiélago Chinijo.
5. Y, en fecha 7 de noviembre de 2023, informe de la Oficina de la Reserva de la Biosfera del Cabildo de Lanzarote.

*A los anteriores hechos le son de aplicación las siguientes*

### **CONSIDERACIONES JURÍDICAS**



*En relación a la Legislación vigente respecto al trámite de consulta que nos ocupa son de aplicación los artículos 36 y 37 de la Ley 21/2013, de 9 de diciembre, de evaluación ambiental:*

*“Artículo 36. Información pública del proyecto y del estudio de impacto ambiental.*

*1. El promotor presentará el proyecto y el estudio de impacto ambiental ante el órgano sustantivo, que los someterá a información pública durante un plazo no inferior a treinta días hábiles, previo anuncio en el “Boletín Oficial del Estado” o diario oficial que corresponda y en su sede electrónica.*

*Esta información pública se llevará a cabo en una fase del procedimiento sustantivo de autorización del proyecto en la que estén abiertas todas las opciones relativas a la determinación del contenido, la extensión y la definición del proyecto.*

*En el caso de proyectos que deban ser autorizados por la Administración General del Estado y que además requieran una autorización ambiental integrada según lo dispuesto en el texto refundido de la Ley de prevención y control integrados de la contaminación, aprobado por el Real Decreto Legislativo 1/2016, de 16 de diciembre, el órgano sustantivo realizará la información pública a la que se refiere este artículo.*

*Cuando se trate de proyectos sometidos a declaración responsable o comunicación previa, incumbirá al órgano ambiental la realización de la información pública.*

*2. En el anuncio del inicio de la información pública el órgano sustantivo, o en su caso el órgano ambiental, incluirá un resumen del procedimiento de autorización del proyecto, que contendrá, como mínimo, la siguiente información:*

*a) Indicación de que el proyecto está sujeto a evaluación de impacto ambiental ordinaria, así como de que, en su caso, puede resultar de aplicación lo previsto en el capítulo III de este título en materia de consultas transfronterizas.*

*b) Identificación del órgano competente para autorizar el proyecto o, en el caso de proyectos sometidos a declaración responsable o comunicación previa, identificación del órgano ante el que deba presentarse la mencionada declaración o comunicación previa; identificación de aquellos órganos de los que pueda obtenerse información pertinente y de aquellos a los que puedan presentarse alegaciones, así como del plazo disponible para su presentación.*

*3. El órgano sustantivo, o en su caso el órgano ambiental, adoptará las medidas necesarias para garantizar que la documentación que debe someterse a información pública tenga la máxima difusión entre el público, utilizando los medios electrónicos y otros medios de comunicación.*





*Artículo 37. Consulta a las Administraciones públicas afectadas y a las personas interesadas.*

*1. Simultáneamente al trámite de información pública, el órgano sustantivo consultará a las Administraciones Públicas afectadas y a las personas interesadas sobre los posibles efectos significativos del proyecto, que incluirán el análisis de los probables efectos adversos significativos sobre el medio ambiente derivados de la vulnerabilidad del proyecto ante riesgos de accidentes graves o de catástrofes que incidan en el proyecto.*

*Cuando se trate de proyectos sometidos a declaración responsable o comunicación previa, corresponderá al órgano ambiental realizar la consulta a las Administraciones Públicas afectadas y a las personas interesadas."*

## **II**

*Conforme a la consideración segunda del Acuerdo del Consejo de Gobierno de 2 de agosto de 2021, de creación, alcance y contenido de los Informes Institucionales, estos son una figura que tiene la misión de concentrar en un solo informe todas las consideraciones que, respecto a su competencia concreta, deben hacer las diferentes Áreas del Cabildo Insular de Lanzarote.*

## **III**

*De acuerdo con el Acuerdo del Consejo de Gobierno de 2 de agosto de 2021, de creación, alcance y contenido de los Informes Institucionales, el Consejo de Gobierno Insular es el órgano que conoce de los Informes solicitados por otras administraciones públicas que afecten a varias Áreas de la Corporación.*

## **IV**

*En el Dispositivo Primero del Acuerdo del Consejo de Gobierno de 2 de agosto de 2021 se recoge que:*

*"Los Informes Institucionales sobre los que asume la competencia el Área del Política Territorial son todos aquellos que esta Corporación deba emitir dentro de cualquier procedimiento que conlleve, como parte del mismo, el análisis del modelo de ordenación territorial, urbanística y de los recursos naturales de la isla definido por los diferentes instrumentos de ordenación, y en particular el PIOL.*

*Lo anterior abarcará a cualquier tipo de instrumento, proyecto, o programa de actuación, siendo el único dato a tener en cuenta que efectivamente el objeto de contraste respecto a las actuaciones sea el citado modelo de ordenación territorial, urbanística y de los recursos naturales de la isla de Lanzarote.*

*Así, el Área de Política Territorial es la única competente para la elaboración, formulación, propuesta y posterior remisión a las Administraciones Públicas solicitantes de los Informes Institucionales que se definen a continuación, sin que la relación sea un *numerus clausus* y*



*pudiendo ampliarse la misma conforme se modifique la normativa de ordenación del territorio, urbanismo y recursos naturales de nuestra Comunidad Autónoma: (...)*

*3.- Informes Institucionales relativos a Proyectos que se desarrollen en el interior de los ámbitos extractivos señalados en el PIOL.”*

*En virtud de los anteriores antecedentes y consideraciones jurídicas,*

*Vistos los informes evacuados por las distintas Áreas del Cabildo Insular de Lanzarote llamadas a informar por razón de la materia, que obran en el expediente, se PROPONE AL CONSEJERO LA EMISIÓN DE PROPUESTA DE INFORME INSTITUCIONAL , para que la eleve, si así lo estima procedente, al CONSEJO DE GOBIERNO INSULAR, y se adopte el siguiente*

### **ACUERDO**

**PRIMERO.-** *Tener por evacuado el trámite de consulta a las Administraciones Públicas afectadas del Proyecto de explotación para el aprovechamiento de recursos de la Sección A), de La Ley de Minas, Jable, en la cantera denominada “Jablillo”, situada en Hoya de la Plata, en zona de Muñique, en el T.M. de Tegui, en la isla de Lanzarote, junto con el Plan de restauración y Estudio de impacto ambiental con referencia 35AA00400 y promovido por la entidad “Industriales de Construcción de Lanzarote, S.A.”, en los términos expuestos a continuación, señalados en los informes emitidos por las Áreas del Cabildo Insular de Lanzarote con competencias afectadas, y que se extractan y transcriben a continuación:*

#### **1.- ÁREA DE ORDENACIÓN DEL TERRITORIO Y POLÍTICA TERRITORIAL**

*“(…)*

*2.- Según la documentación descargada, la actividad sometida a consulta consiste en una explotación de arenas calcáreas que se llevaría a cabo en las parcelas 200 y 201 del polígono 25 del Catastro de Rústica del término municipal de Tegui.*

*3.- Conforme al artículo 96.2 apdo. j de la Ley 4/2017, de 13 de julio, del Suelo y de los Espacios Naturales Protegidos de Canarias, corresponde al Plan Insular de Ordenación entre otras determinaciones de ordenación, la ordenación de los aprovechamientos de los recursos naturales de carácter hidrológico, minero, extractivo y energéticos renovables.*

*4.- De conformidad con la cartografía del Plan Insular de Ordenación Territorial de Lanzarote aprobado por el Decreto 63/1991, de 9 de abril (en adelante, Plan Insular), obrante en esta dependencia y los artículos 3.1.1.2- A.2.b y 4.2.2.3-3.A.1 del mismo, la explotación se desarrollaría en un Sistema General Insular del Medio Físico: Extracciones-Zonas para la extracción de Jable de Muñique-Sóo, en un área calificada como Suelo Rústico Minero para la extracción de jable.*





5.- El artículo 3.1.2.9-A.3 del Plan Insular prohíbe la extracción de basalto y jable en toda la isla, excepto en los lugares expresamente destinados para ello.

6.- Según el art. 4.2.1.9-B.1 del Plan Insular solamente se aceptarán las actividades extractivas de áridos en las zonas marcadas como de Potencial Minero en el Plano 2.2.A de categorías del Suelo Rústico.

7.- Según el art. 4.2.2.3-3 del Plan Insular las extracciones de jable quedan restringidas al mercado insular y prescribe, además, que las explotaciones se realizarán de tal manera que no produzca un impacto paisajístico grave, para lo cual se extraerá de las pequeñas lomas (antiguas dunas), y cuando no sea así, la profundidad de la explotación no superará los 4 mts, quedando el talud, al final de los trabajos, con una pendiente máxima de 20°.

8.- El proyecto, con un talud remanente de 45° y un frente de explotación de hasta 5 metros de altura, no cumple las condiciones establecidas en el Plan Insular y relacionadas en el punto inmediatamente anterior del presente informe.”

## **II.- ÁREA DE PATRIMONIO HISTÓRICO**

“(…)

Según se indica en el proyecto se trata de la explotación para el aprovechamiento de recursos de la Sección A), de la Ley de Minas, en el lugar conocido como El Jable, en las zona denominada “Jablillo”, situada en Hoya la Plata, el término municipal de Teguise, isla de Lanzarote, promovida por “Industriales de construcción de Lanzarote S.A.”.

El área y el entorno que ocupa las zona de extracción de áridos no se encuentra afectada por yacimientos con valores patrimoniales registrados en este Servicio.

Por todo ello, desde este Servicio se considera que el área donde se va a desarrollar la actividad no afecta a los valores patrimoniales insulares por lo que se propone informar favorablemente la ejecución del mismo.

(…)”

## **III.- ÁREA DE MEDIO AMBIENTE**

“(…)”

## **OBSERVACIONES**

1.- La actuación que se pretende realizar [explotación minera a cielo abierto, de un yacimiento de jable para uso industrial durante unos 21 años (volumen total: 31.691 m<sup>3</sup> a unos 1.500 m<sup>3</sup>/año), en dos parcelas: 5160 m<sup>2</sup> y 5191 m<sup>2</sup> (superficie total: 10.351 m<sup>2</sup>, se





*estima que la potencia del yacimiento sea de unos 5 m], en la cantera denominada "Jablillo", en el lugar conocido como Hoya de La Plata (T.M. de Tegui. Lanzarote), se sitúa:*

*• El ámbito de actuación se encuentra fuera de los espacios protegidos de la Red Canaria (Anexo D.L. 1/2000) y de la ZEC pero se ubica dentro de los límites de la ZEPAES0000040 - Islotes del norte de Lanzarote y Famara y de la IBAS332- Jable de Famara, en la que según datos del BIOTA se encuentran hasta cuatro especies protegidas, destacando la presencia de Corredor sahariano (*Cursorius cursor*) catalogada como Vulnerable en el Catálogo Canario de Especies Protegidas, en el Real Decreto 139/2011 e incluida en el Anexo I de la Directiva 2009/147/CEE y, por otro lado, el Guirre, alimoche común (*Neophron percnopterus majorensis*) catalogado en Peligro de Extinción en la Ley 4/2010, de 4 de junio y en el Real Decreto 139/2011 e incluida en el Anexo I de la Directiva 2009/147/CEE, especies que fundamentaron la declaración como espacio Red Natura. Es por ello que el presente proyecto afectará de forma apreciable a los objetivos de conservación que han fundamentado la declaración de espacio ZEPA, pues resulta incompatible la extracción de áridos y la conservación del hábitat, ya que como se ha expuesto en los fundamentos jurídicos, el área de actuación es zona donde habita/transitan especies protegidas.*

*• En Suelo Rústico Potencialmente Productivo, Minero (b1), Jable (b1.3.), según el Plan Insular de Ordenación Territorial de Lanzarote,*

*• En Suelo Rústico de Protección Económica Minera, con la clave SRPM-2. Jable (Las Melianas-Muñique), según el Plan General de Ordenación de Tegui.*

*• Según el Plan Insular, la profundidad de las explotaciones no podrá superar los 4 mts, recogiendo en el proyecto objeto de este informe que se pretende llevar a cabo la explotación hasta 5 metros de altura.*

*• Asimismo, el ámbito de actuación se sitúa en el interior del Ámbito para la protección de condiciones ambientales y culturales de los ecosistemas con aprovechamiento de recursos naturales en entorno de aptitud productiva, del PORN en el que incluye entre otras, el área delimitada por el Plan Insular como zona extractiva de Las Melianas, ámbito de extracción de arena del Jable, principalmente, para la construcción. Se corresponde con la Unidad de Diagnóstico Terrestre Sector interior de los llanos y arenales cultivados de Jable (U.A. 23+24+ Ampliación franja occidental de la ZEPA) concretamente en la Franja occidental del corredor del jable de Famara entre Soo y Muñique, en cuyo interior se reconocen entre otros usos, el Uso Extractivo únicamente en el perímetro delimitado por el Plan Insular. (Determinación Específica de Ordenación 4.1. y 4.3.3.)*

*Por todo lo anterior, y de acuerdo a los fundamentos técnicos-jurídicos expuestos en el presente informe, se concluye que la actividad denominada: "Proyecto de explotación para el aprovechamiento de recursos de la Sección A), de La Ley de Minas, en la cantera denominada "Jablillo", situada en Hoya de la Plata, en zona de Muñique, en el T.M. de Tegui, puede generar efectos negativos apreciables a los objetivos de conservación de los espacios de la Red Natura 2000 (ZEPA ES0000040) concretamente a la especie y a*



*los hábitats que alberga y especialmente al Corredor sahariano (Cursorius cursor), por los impactos ambientales que puedan derivarse de la explotación minera que se plantea. Además, la actividad se encuentra en el Anexo I de Ley 21/2013, de 9 de diciembre, de evaluación ambiental, por tanto, deberá someterse a un procedimiento de evaluación ambiental ordinaria.*

*2- Ahora bien, en caso de autorizarse, previa evaluación de las repercusiones en el lugar del proyecto, y por razones de interés público de primer orden a falta de soluciones alternativas a la implantación en el espacio de la Red Natura 2000, (art.46 de la Ley 42 /2007, de 13 de diciembre, del Patrimonio Natural y de la Biodiversidad), se formulan las siguientes consideraciones:*

*a).- La actividad extractiva debe limitarse a la zona de extracción mapeada en el PIOL y considerada Sistema General Insular, y sometida a las determinaciones siguientes:*

- Las extracciones quedan restringidas al mercado insular.*
- Las explotaciones se realizarán de tal manera que no produzca un impacto paisajístico grave, para lo cual se extraerá de las pequeñas lomas (antiguas dunas), y cuando no sea así, la profundidad de la explotación no superará los 4 mts, quedando el talud, al final de los trabajos, con una pendiente máxima de 20°.*

*Además, se deberá contar con informe del Ayuntamiento de Teguise como Administración afectada.*

*b).- El proyectista indica en el E.I.A. que a la hora de hacer el impacto faunístico ha considerado los datos obtenidos del Grafcán y los informes de censos específicos para explotaciones cercanas.*

*Sin embargo, los datos obtenidos del BIOTA no se corresponden con la distribución real de las especies sino el conocimiento que se tienen de ella. Por tanto, que la presencia de una especie determinada en un lugar no figure en el BIOTA no significa que la especie no esté presente. No se puede descartar la presencia de la especie sin realizar una búsqueda sistemática y con rigor científico.*

*De igual forma cabe indicar que tampoco se pueden extraer datos reales de los censos específicos para explotaciones cercanas, no sólo porque desconocemos la fecha en la que ha sido elaborados sino que además, los períodos de cría de la avifauna puede variar según los años, las precipitaciones, etc. entre otros extremos.*

*Por ello, es necesario que en la evaluación de los impactos de la actividad minera se realice un inventario de las especies presentes en el ámbito de actuación del proyecto, poniendo énfasis en la localización de la presencia de la avutarda canaria o la hubara canaria (Chlamydotis undulata fuertaventurae) y corredor sahariano (Cursorius cursor).*

*Se deberá realizar una prospección de la zona para descartar la presencia de nidos, madrigueras o territorios reproductores, al menos de las especies más amenazadas del*





*territorio y de las más representativas de los espacios de la Red Natura, como además de la hubara canaria, corredor sahariano, el camachuelo trompetero, al alcaraván, etc. Para la inspección de la zona se realizarán recorridos a pie que cubran el total de la superficie a inspeccionar y sus alrededores. En el E.I.A se recoge que se ha procedido a realizar visitas*

*Estos recorridos se efectuarán preferentemente a primera hora de la mañana o última de la tarde, lo que permite detectar algunas especies que son más activas a estas horas. En caso de ser localizado algún punto de interés faunístico, se pondrá en conocimiento del Servicio de Medio Ambiente del Cabildo de Lanzarote.*

*Una vez inventariada las especies presentes en el ámbito de actuación, el promotor deberá incluir un apartado específico para la evaluación de sus repercusiones en el lugar, teniendo en cuenta los objetivos de conservación del espacio de la Red Natura 2000 en el que se proyecta la actuación, tal y como exige la Ley 21/2013, de 9 de diciembre, de evaluación ambiental, y posteriormente proponer las condiciones ambientales en las que puede desarrollarse, las medidas correctoras de los efectos ambientales negativos y, las medidas compensatorias de los citados efectos ambientales negativos.*

*Como medida a tener en cuenta que deberá condicionarse al establecimiento de unos períodos de “paro biológico”, durante el cual no se realizase ninguna actividad en el área extractiva. Considerando el período reproductor (desde el cortejo a la emancipación de los pollos) de las aves esteparias en esta zona no se debería autorizar la extracción de áridos entre los meses de diciembre hasta junio, ambos inclusive, pudiendo adaptarse el mismo de constatarse la anticipación o retraso de las especies.*

*No obstante y teniendo en cuenta las prohibiciones genéricas establecidas en el art. 57 de la Ley 42/2007, de 13 de diciembre, del Patrimonio Natural y de la Biodiversidad (BOE nº299, de 14 de diciembre de 2007) y consecuentemente las disposiciones específicas recogidas en el art. 80.1 y 77 de la citada Ley 42/2007, y dado que la actividad extractiva supone una afección negativa a la fauna y flora del lugar, es absolutamente obligatorio solicitar informe/autorización a Dirección General de Lucha contra el Cambio Climático y Medio Ambiente (Servicio de Biodiversidad), con competencia para evaluar si dicha actuación supone una molestia a dichas especies protegidas.*

*c) Como resultando de los estudios, prospecciones antes indicadas se obtendrán datos cuantitativos adecuados a cada uno de los grupos taxonómicos, tales como densidades, coberturas y alturas medias en el caso de las especies vegetales, especialmente de la presencia de flora protegida.*

*Queda prohibido el arranque, recogida, corte y desraizamiento de especies que se encuentren protegidas en el R.D. 139/2011, en la L4/2010 y en la Orden de 20 de febrero de 1991, sobre protección de especies de la flora vascular silvestre de la Comunidad Autónoma de Canarias. En el caso de encontrarse en las inmediaciones algún ejemplar de flora protegida, deberá ponerse en contacto con el Área de Medio Ambiente y establecer medidas disuasorias como el vallado o señalización de las mismas.*





*d) Igualmente, en dichos estudios se detectará la presencia o no de ejemplares de especies invasoras. En el caso de localizar algún ejemplar especialmente de una especie invasora que obligatoriamente se deba erradicar, se pondrá en conocimiento del Cabildo Insular, y cumplirán estrictamente el protocolo existente teniendo en cuenta, que los movimientos de tierra generarán ambientes propicios para la propagación de semillas de especies invasoras, por lo que no se podrá producir el trasiego de tierras sin previa autorización, ni el arranque, recogida, corta y desraizamiento.*

*e) Además, se establecerán límites de horarios de trabajo que deberán ser diurnos, entre las 08:30 y las 19:00 horas (horario verano) y entre las 08:30 y las 18:00 (horario invierno).*

*f) Se evitará la circulación de maquinaria, así como de cualquier vehículo vinculado a la actividad fuera de las pistas existentes o en lugares propuestos a tal efecto. No se podrá circular a mas de 20Km/hora como medida preventiva contra la contaminación atmosférica y para el control de las emisiones acústicas. No se utilizará el claxon, salvo por motivos de seguridad.*

*Se deberá realizar un seguimiento de los efectos previsibles al respecto, remitiéndose semestralmente a la Consejería de Medio Ambiente un informe acompañado de un reportaje fotográfico en el que, formando parte del Programa de Vigilancia Ambiental, se expresen al menos los siguientes aspectos: la detección de puntos de nidificación y las variaciones en el censo de las aves, así como cualquier otra circunstancia que coadyuve a efectuar la evaluación de dichos efectos. En función de los datos obtenidos en este seguimiento y en caso de observarse la anticipación o retraso del período reproductor de las especies, se estudiará la necesidad de variar el período de extracción.*

*Se realizarán campañas de medición sonar durante la explotación al objeto de, en su caso, establecer las medidas preventivas y correctoras oportunas.*

*g) Los informes y reportaje fotográfico anexo previstos en el Programa de Vigilancia Ambiental deberán remitirse además de a los órganos que determine el órgano sustantivo, a la Consejería de Medio Ambiente Cabildo de Lanzarote.*

*h) En cuanto al Plan de restauración, durante la vida útil de la explotación, se deberá de llevar acabo de manera simultánea tareas extractivas y de restauración, que reduzca el tiempo de exposición de los impactos en el paisaje, el efecto sumidero de los socavones que interrumpe la dinámica de las arenas del jable y los riesgos de erosión y desplome por la transformación de la pendiente en los frentes de taludes.*

*Respecto a la ejecución de medidas de restauración, el ámbito de actuación será destinado a una zona de campeo y alimentación de fauna del lugar recomendando que se proceda a la siembra de productos agrícolas que sirvan de alimento a la avifauna de la zona como recurso complementario del corredor sahariano y la hubara canaria (principalmente sandías y batatas que son las más abundantes de la zona).*

*No obstante, ya sea restaurada de forma natural o se proceda a la siembra de semillas, se deberá establecer la obligación de hacer un seguimiento de la zona durante dos años a*



*contar desde la finalización de la actividad al objeto de garantizar la colonización natural vegetal de la zona.*

*En el caso de que se abandone o cese la actividad previamente a la extracción de todo el jable del área propuesta, deberá realizarse la restauración de la superficie donde se ha realizado dicho aprovechamiento.*

*i) Deberán adoptarse todas aquellas medidas correctoras propuestas en el Estudio de Impacto Ambiental, de tal manera que se garantice la viabilidad ambiental de la ejecución del proyecto en las superficies afectadas, siempre y cuando no vayan en contra del contenido del condicionado de esta Declaración de Impacto Ecológico. Asimismo, deberá darse cumplimiento a lo dispuesto en el Plan de Restauración.*

*j) El E.I.A. se redacta por el promotor teniendo en cuenta que el proyecto se encuentra incluido en el apartado a) 5 del grupo 2 del anexo I de la Ley 21/2013 para ser sometido al procedimiento de impacto ambiental ordinaria. Ahora bien, deberá tener en cuenta que el proyecto se encuentra incluido en el apartado 15.º del grupo 9: Otro Proyectos del anexo I de la Ley 21/2013, de 9 de diciembre, de evaluación ambiente, en el que deberá analizarse además de la posible afección a la avifauna del espacio protegido (ZEPA) del proyecto de extracción y los impactos acumulativos y sinérgicos con otras actividades extractivas que se vienen desarrollando en la zona.*

*Además, y al objeto de obtener información en relación con dicha actividad, se solicita que se remita a esta Administración copia de los informes de carácter ambiental que se emitan en el procedimiento que se tramita por la Dirección General de Industria. (...)*

#### **IV.- OFICINA DE GEOPARQUE DE LANZAROTE Y ARCHIPIÉLAGO CHINIJO**

*“Una vez revisado el Proyecto por el área de Geoparque Lanzarote y Archipiélago Chinijo y teniendo en cuenta la información especificada, se determina que:*

*La zona propuesta para extracción se localiza dentro de los límites del Lugar de Interés Geológico denominado El Jable (LZ09), uno de los LIG de mayor extensión superficial del inventario de Lanzarote. Este LIG constituye un corredor de arenas eólicas activas que atraviesan la isla, aproximadamente de norte a sur, desde la zona de Caleta de Famara hasta Playa Honda-Arrecife, y cuyas arenas permiten observar distintos episodios eólicos, indicadores de la alternancia entre clima árido y clima húmedo. Este hecho hace que la zona posea un elevado interés para el estudio paleoclimático, siendo un registro único en Canarias.*

*Debido a que esta actividad consiste en la extracción de jable y, por lo tanto, en la modificación de las condiciones naturales del espacio, se considera que podría afectar a dicho LIG.*

*No obstante, de las 10.674 ha que ocupa el LIG, la zona de extracción incluye una superficie de 1,04 ha (un 0,01% del total) localizados sobre un Suelo Rústico con Potencial Minero (b1) según establece el Plan Insular de Ordenación, y un Suelo Rústico de*





*Protección Minera (SRPM-2) atendiendo a lo establecido en el Plan General de Ordenación de Teguiise, de forma que la actividad propuesta es compatible con el uso del suelo y la protección del resto del LIG debido a su elevado interés sedimentológico y paleontológico.*

*Existe una clara contradicción entre la designación de la zona como Lugar de Interés Geológico (LIG), y por otro lado, como Suelo Rústico con Potencial Minero por el PIOL, que el desarrollo de los diferentes planes de ordenación deberán solucionar.*

*Tampoco se tiene en cuenta el efecto sinérgico de este tipo de actuaciones en el LIG, no sólo de una de estas extracciones, sino del efecto de todas las realizadas, ya que el ámbito se encuentra afectado por multitud de explotaciones (tanto legales como ilegales). (...)"*

## **V.- OFICINA DE RESERVA DE LA BIOSFERA**

### **"OBSERVACIONES**

*1.- La actuación que se pretende realizar por parte de la empresa Industriales de Construcción de Lanzarote, SA (INDELASA) [explotación minera, a cielo abierto, de un yacimiento de jable para uso industrial durante 21 años, en dos parcelas que ocupan una superficie de 5.160 m<sup>2</sup> y 5.191 m<sup>2</sup>, ubicadas en Hoya de la Plata (Teguiise)], se situá:*

- en Suelo Rústico Potencialmente Productivo, Minero (b1), Jable (b1.3.), según la Aprobación Definitiva del Plan Insular de Ordenación Territorial de Lanzarote,*
- en Suelo Rústico de Protección Minera, SRPM-2. Jable (Las MelianasMuñique), según la Aprobación Definitiva Parcial del Plan General de Ordenación de Teguiise.*
- en la ZEPA ES000040 Islotes del norte de Lanzarote y Famara, zona natural de singular relevancia para la conservación de la avifauna amenazada de extinción, de acuerdo con lo establecido en la Directiva Comunitaria 79/409/CEE y modificaciones subsiguientes (Directiva sobre la Conservación de Aves Silvestres de la UE).*

*2.- Según el art. 392, de la Ley 4/2017, de 13 de julio, del Suelo y de los Espacios Naturales Protegidos de Canarias, referente a Actos en espacios naturales protegidos o sus zonas periféricas, se establece que:*

*"1. Se califican como infracción muy grave y se sancionará con multa de 6.000 a 600.000 euros:*

- a) La alteración de cualquiera de los elementos o las condiciones naturales de un espacio natural protegido o de su zona periférica de protección, cuando ponga en peligro o cause daño a sus valores y a los fines de protección o se realice con ánimo de provocar la desclasificación del espacio o de impedir su declaración como protegido.*

*2. Se califica como infracción leve y se sancionará con multa de 600 a 6.000 euros la circulación, parada o estacionamiento de vehículos fuera de las pistas habilitadas al efecto.*

*3. Se califican como infracción leve y se sancionarán con multa de 150 a 600 euros:*





• e) *La alteración de las condiciones de un espacio natural protegido mediante la emisión de ruidos.*

• d) *Cualquier otro acto prohibido por los planes y normas de los espacios naturales protegidos, así como, el incumplimiento de los condicionantes previstos en el título administrativo para los actos autorizados.”*

*3.- Se detectan incoherencias entre planes de ordenamiento y espacios declarados de importancia para las aves. Resulta incompatible la extracción de áridos y la conservación del hábitat declarado ZEPA.*

*4.- Dada esta incoherencia, desde la Reserva de la Biosfera de Lanzarote y teniendo en cuenta que una de sus funciones es la conservación, la actividad de extracción resulta incompatible.*

*5.- En aras de resolver las contradicciones entre planeamiento insular y área protegida y dada que las competencias en materia de protección de especies las tiene el Gobierno de Canarias, la Reserva de la Biosfera propone que de cara al futuro se resuelvan las contradicciones detectadas.*

*(...)”*

**SEGUNDO.-** *Se adjuntan como Anexo y parte cierta del presente Acuerdo, copia de los informes emitidos por las distintas Áreas del Cabildo Insular.*

**TERCERO.-** *Remitir el presente Acuerdo a la Dirección General de Industria del Gobierno de Canarias.”*

Vista la propuesta de resolución PR/2023/6474 de 22 de noviembre de 2023.

#### **Resolución:**

**El Consejo de Gobierno Insular, en votación ordinaria y por unanimidad, adoptó, entre otros , el siguiente acuerdo:**

**PRIMERO.-** *Tener por evacuado el trámite de consulta a las Administraciones Públicas afectadas del Proyecto de explotación para el aprovechamiento de recursos de la Sección A), de La Ley de Minas, Jable, en la cantera denominada “Jablillo”, situada en Hoya de la Plata, en zona de Muñique, en el T.M. de Tegui, en la isla de Lanzarote, junto con el Plan de restauración y Estudio de impacto ambiental con referencia 35AA00400 y promovido por la entidad “Industriales de Construcción de Lanzarote, S.A.”, en los términos expuestos a continuación, señalados en los informes emitidos por las Áreas del Cabildo Insular de Lanzarote con competencias afectadas, y que se extractan y transcriben a continuación:*

#### **I.- ÁREA DE ORDENACIÓN DEL TERRITORIO Y POLÍTICA TERRITORIAL**

*(...)”*



2.- Según la documentación descargada, la actividad sometida a consulta consiste en una explotación de arenas calcáreas que se llevaría a cabo en las parcelas 200 y 201 del polígono 25 del Catastro de Rústica del término municipal de Teguise.

3.- Conforme al artículo 96.2 apdo. j de la Ley 4/2017, de 13 de julio, del Suelo y de los Espacios Naturales Protegidos de Canarias, corresponde al Plan Insular de Ordenación entre otras determinaciones de ordenación, la ordenación de los aprovechamientos de los recursos naturales de carácter hidrológico, minero, extractivo y energéticos renovables.

4.- De conformidad con la cartografía del Plan Insular de Ordenación Territorial de Lanzarote aprobado por el Decreto 63/1991, de 9 de abril (en adelante, Plan Insular), obrante en esta dependencia y los artículos 3.1.1.2- A.2.b y 4.2.2.3-3.A.1 del mismo, la explotación se desarrollaría en un Sistema General Insular del Medio Físico: Extracciones-Zonas para la extracción de Jable de Muñique-Sóo, en un área calificada como Suelo Rústico Minero para la extracción de jable.

5.- El artículo 3.1.2.9-A.3 del Plan Insular prohíbe la extracción de basalto y jable en toda la isla, excepto en los lugares expresamente destinados para ello.

6.- Según el art. 4.2.1.9-B.1 del Plan Insular solamente se aceptarán las actividades extractivas de áridos en las zonas marcadas como de Potencial Minero en el Plano 2.2.A de categorías del Suelo Rústico.

7.- Según el art. 4.2.2.3-3 del Plan Insular las extracciones de jable quedan restringidas al mercado insular y prescribe, además, que las explotaciones se realizarán de tal manera que no produzca un impacto paisajístico grave, para lo cual se extraerá de las pequeñas lomas (antiguas dunas), y cuando no sea así, la profundidad de la explotación no superará los 4 mts, quedando el talud, al final de los trabajos, con una pendiente máxima de 20°.

8.- El proyecto, con un talud remanente de 45° y un frente de explotación de hasta 5 metros de altura, no cumple las condiciones establecidas en el Plan Insular y relacionadas en el punto inmediatamente anterior del presente informe.”

## **II.- ÁREA DE PATRIMONIO HISTÓRICO**

“(…)

Según se indica en el proyecto se trata de la explotación para el aprovechamiento de recursos de la Sección A), de la Ley de Minas, en el lugar conocido como El Jable, en las zona denominada “Jablillo”, situada en Hoya la Plata, el término municipal de Teguise, isla de Lanzarote, promovida por “Industriales de construcción de Lanzarote S.A.”.

El área y el entorno que ocupa las zona de extracción de áridos no se encuentra afectada por yacimientos con valores patrimoniales registrados en este Servicio.





*Por todo ello, desde este Servicio se considera que el área donde se va a desarrollar la actividad no afecta a los valores patrimoniales insulares por lo que se propone informar favorablemente la ejecución del mismo.*

*(...)"*

### **III.- ÁREA DE MEDIO AMBIENTE**

*"(...)*

#### **OBSERVACIONES**

*1.- La actuación que se pretende realizar [explotación minera a cielo abierto, de un yacimiento de jable para uso industrial durante unos 21 años (volumen total: 31.691 m<sup>3</sup> a unos 1.500 m<sup>3</sup>/año), en dos parcelas: 5160 m<sup>2</sup> y 5191 m<sup>2</sup> (superficie total: 10.351 m<sup>2</sup>, se estima que la potencia del yacimiento sea de unos 5 m], en la cantera denominada "Jablillo", en el lugar conocido como Hoya de La Plata (T.M. de Teguiise. Lanzarote), se sitúa:*

*• El ámbito de actuación se encuentra fuera de los espacios protegidos de la Red Canaria (Anexo D.L. 1/2000) y de la ZEC pero se ubica dentro de los límites de la ZEPAES0000040 - Islotes del norte de Lanzarote y Famara y de la IBAS332- Jable de Famara, en la que según datos del BIOTA se encuentran hasta cuatro especies protegidas, destacando la presencia de Corredor sahariano (*Cursorius cursor*) catalogada como Vulnerable en el Catálogo Canario de Especies Protegidas, en el Real Decreto 139/2011 e incluida en el Anexo I de la Directiva 2009/147/CEE y, por otro lado, el Guirre, alimoche común (*Neophron percnopterus majorensis*) catalogado en Peligro de Extinción en la Ley 4/2010, de 4 de junio y en el Real Decreto 139/2011 e incluida en el Anexo I de la Directiva 2009/147/CEE, especies que fundamentaron la declaración como espacio Red Natura. Es por ello que el presente proyecto afectará de forma apreciable a los objetivos de conservación que han fundamentado la declaración de espacio ZEPA, pues resulta incompatible la extracción de áridos y la conservación del hábitat, ya que como se ha expuesto en los fundamentos jurídicos, el área de actuación es zona donde habita/transitan especies protegidas.*

*• En Suelo Rústico Potencialmente Productivo, Minero (b1), Jable (b1.3.), según el Plan Insular de Ordenación Territorial de Lanzarote,*

*• En Suelo Rústico de Protección Económica Minera, con la clave SRPM-2. Jable (Las Melianas-Muñique), según el Plan General de Ordenación de Teguiise.*

*• Según el Plan Insular, la profundidad de las explotaciones no podrá superar los 4 mts, recogándose en el proyecto objeto de este informe que se pretende llevar a cabo la explotación hasta 5 metros de altura.*

*• Asimismo, el ámbito de actuación se sitúa en el interior del Ámbito para la protección de condiciones ambientales y culturales de los ecosistemas con aprovechamiento de recursos*





*naturales en entorno de aptitud productiva, del PORN en el que incluye entre otras, el área delimitada por el Plan Insular como zona extractiva de Las Melianas, ámbito de extracción de arena del Jable, principalmente, para la construcción. Se corresponde con la Unidad de Diagnóstico Terrestre Sector interior de los llanos y arenales cultivados de Jable (U.A. 23+24+ Ampliación franja occidental de la ZEPA) concretamente en la Franja occidental del corredor del jable de Famara entre Soo y Muñique, en cuyo interior se reconocen entre otros usos, el Uso Extractivo únicamente en el perímetro delimitado por el Plan Insular. (Determinación Específica de Ordenación 4.1. y 4.3.3.)*

*Por todo lo anterior, y de acuerdo a los fundamentos técnicos-jurídicos expuestos en el presente informe, se concluye que la actividad denominada: "Proyecto de explotación para el aprovechamiento de recursos de la Sección A), de La Ley de Minas, en la cantera denominada "Jablillo", situada en Hoya de la Plata, en zona de Muñique, en el T.M. de Tegui, puede generar efectos negativos apreciables a los objetivos de conservación de los espacios de la Red Natura 2000 (ZEPA ES0000040) concretamente a la especie y a los hábitats que alberga y especialmente al Corredor sahariano (Cursorius cursor), por los impactos ambientales que puedan derivarse de la explotación minera que se plantea. Además, la actividad se encuentra en el Anexo I de Ley 21/2013, de 9 de diciembre, de evaluación ambiental, por tanto, deberá someterse a un procedimiento de evaluación ambiental ordinaria.*

*2- Ahora bien, en caso de autorizarse, previa evaluación de las repercusiones en el lugar del proyecto, y por razones de interés público de primer orden a falta de soluciones alternativas a la implantación en el espacio de la Red Natura 2000, (art.46 de la Ley 42 /2007, de 13 de diciembre, del Patrimonio Natural y de la Biodiversidad), se formulan las siguientes consideraciones:*

*a).- La actividad extractiva debe limitarse a la zona de extracción mapeada en el PIOL y considerada Sistema General Insular, y sometida a las determinaciones siguientes:*

- Las extracciones quedan restringidas al mercado insular.*
- Las explotaciones se realizarán de tal manera que no produzca un impacto paisajístico grave, para lo cual se extraerá de las pequeñas lomas (antiguas dunas), y cuando no sea así, la profundidad de la explotación no superará los 4 mts, quedando el talud, al final de los trabajos, con una pendiente máxima de 20°.*

*Además, se deberá contar con informe del Ayuntamiento de Tegui como Administración afectada.*

*b).- El proyectista indica en el E.I.A. que a la hora de hacer el impacto faunístico ha considerado los datos obtenidos del Grafcan y los informes de censos específicos para explotaciones cercanas.*

*Sin embargo, los datos obtenidos del BIOTA no se corresponden con la distribución real de las especies sino el conocimiento que se tienen de ella. Por tanto, que la presencia de una especie determinada en un lugar no figure en el BIOTA no significa que la especie no esté*



*presente. No se puede descartar la presencia de la especie sin realizar una búsqueda sistemática y con rigor científico.*

*De igual forma cabe indicar que tampoco se pueden extraer datos reales de los censos específicos para explotaciones cercanas, no sólo porque desconocemos la fecha en la que ha sido elaborados sino que además, los períodos de cría de la avifauna puede variar según los años, las precipitaciones, etc. entre otros extremos.*

*Por ello, es necesario que en la evaluación de los impactos de la actividad minera se realice un inventario de las especies presentes en el ámbito de actuación del proyecto, poniendo énfasis en la localización de la presencia de la avutarda canaria o la hubara canaria (*Chlamydotis undulata fuertaventurae*) y corredor sahariano (*Cursroius cursor*).*

*Se deberá realizar una prospección de la zona para descartar la presencia de nidos, madrigueras o territorios reproductores, al menos de las especies más amenazadas del territorio y de las más representativas de los espacios de la Red Natura, como además de la hubara canaria, corredor sahariano, el camachuelo trompetero, al alcaraván, etc. Para la inspección de la zona se realizarán recorridos a pie que cubran el total de la superficie a inspeccionar y sus alrededores. En el E.I.A se recoge que se ha procedido ha realizar visitas*

*Estos recorridos se efectuarán preferentemente a primera hora de la mañana o última de la tarde, lo que permite detectar algunas especies que son más activas a estas horas. En caso de ser localizado algún punto de interés faunístico, se pondrá en conocimiento del Servicio de Medio Ambiente del Cabildo de Lanzarote.*

*Una vez inventariada las especies presentes en el ámbito de actuación, el promotor deberá incluir un apartado específico para la evaluación de sus repercusiones en el lugar, teniendo en cuenta los objetivos de conservación del espacio de la Red Natura 2000 en el que se proyecta la actuación, tal y como exige la Ley 21/2013, de 9 de diciembre, de evaluación ambiental, y posteriormente proponer las condiciones ambientales en las que puede desarrollarse, las medidas correctoras de los efectos ambientales negativos y, las medidas compensatorias de los citados efectos ambientales negativos.*

*Como medida a tener en cuenta que deberá condicionarse al establecimiento de unos períodos de "paro biológico", durante el cual no se realizase ninguna actividad en el área extractiva. Considerando el período reproductor (desde el cortejo a la emancipación de los pollos) de las aves esteparias en esta zona no se debería autorizar la extracción de áridos entre los meses de diciembre hasta junio, ambos inclusive, pudiendo adaptarse el mismo de constatarse la anticipación o retraso de las especies.*

*No obstante y teniendo en cuenta las prohibiciones genéricas establecidas en el art. 57 de la Ley 42/2007, de 13 de diciembre, del Patrimonio Natural y de la Biodiversidad (BOE nº299, de 14 de diciembre de 2007) y consecuentemente las disposiciones específicas recogidas en el art. 80.1 y 77 de la citada Ley 42/2007, y dado que la actividad extractiva supone una afección negativa a la fauna y flora del lugar, es absolutamente obligatorio*





*solicitar informe/autorización a Dirección General de Lucha contra el Cambio Climático y Medio Ambiente (Servicio de Biodiversidad), con competencia para evaluar si dicha actuación supone una molestia a dichas especies protegidas.*

*c) Como resultando de los estudios, prospecciones antes indicadas se obtendrán datos cuantitativos adecuados a cada uno de los grupos taxonómicos, tales como densidades, coberturas y alturas medias en el caso de las especies vegetales, especialmente de la presencia de flora protegida.*

*Queda prohibido el arranque, recogida, corte y desraizamiento de especies que se encuentren protegidas en el R.D. 139/2011, en la L4/2010 y en la Orden de 20 de febrero de 1991, sobre protección de especies de la flora vascular silvestre de la Comunidad Autónoma de Canarias. En el caso de encontrarse en las inmediaciones algún ejemplar de flora protegida, deberá ponerse en contacto con el Área de Medio Ambiente y establecer medidas disuasorias como el vallado o señalización de las mismas.*

*d) Igualmente, en dichos estudios se detectará la presencia o no de ejemplares de especies invasoras. En el caso de localizar algún ejemplar especialmente de una especie invasora que obligatoriamente se deba erradicar, se pondrá en conocimiento del Cabildo Insular, y cumplirán estrictamente el protocolo existente teniendo en cuenta, que los movimientos de tierra generarán ambientes propicios para la propagación de semillas de especies invasoras, por lo que no se podrá producir el trasiego de tierras sin previa autorización, ni el arranque, recogida, corta y desraizamiento.*

*e) Además, se establecerán límites de horarios de trabajo que deberán ser diurnos, entre las 08:30 y las 19:00 horas (horario verano) y entre las 08:30 y las 18:00 (horario invierno).*

*f) Se evitará la circulación de maquinaria, así como de cualquier vehículo vinculado a la actividad fuera de las pistas existentes o en lugares propuestos a tal efecto. No se podrá circular a mas de 20Km/hora como medida preventiva contra la contaminación atmosférica y para el control de las emisiones acústicas. No se utilizará el claxon, salvo por motivos de seguridad.*

*Se deberá realizar un seguimiento de los efectos previsibles al respecto, remitiéndose semestralmente a la Consejería de Medio Ambiente un informe acompañado de un reportaje fotográfico en el que, formando parte del Programa de Vigilancia Ambiental, se expresen al menos los siguientes aspectos: la detección de puntos de nidificación y las variaciones en el censo de las aves, así como cualquier otra circunstancia que coadyuve a efectuar la evaluación de dichos efectos. En función de los datos obtenidos en este seguimiento y en caso de observarse la anticipación o retraso del período reproductor de las especies, se estudiará la necesidad de variar el período de extracción.*

*Se realizarán campañas de medición sonar durante la explotación al objeto de, en su caso, establecer las medidas preventivas y correctoras oportunas.*





*g) Los informes y reportaje fotográfico anexo previstos en el Programa de Vigilancia Ambiental deberán remitirse además de a los órganos que determine el órgano sustantivo, a la Consejería de Medio Ambiente Cabildo de Lanzarote.*

*h) En cuanto al Plan de restauración, durante la vida útil de la explotación, se deberá de llevar acabo de manera simultánea tareas extractivas y de restauración, que reduzca el tiempo de exposición de los impactos en el paisaje, el efecto sumidero de los socavones que interrumpe la dinámica de las arenas del jable y los riesgos de erosión y desplome por la transformación de la pendiente en los frentes de taludes.*

*Respecto a la ejecución de medidas de restauración, el ámbito de actuación será destinado a una zona de campeo y alimentación de fauna del lugar recomendando que se proceda a la siembra de productos agrícolas que sirvan de alimento a la avifauna de la zona como recurso complementario del corredor sahariano y la hubara canaria (principalmente sandías y batatas que son las más abundantes de la zona).*

*No obstante, ya sea restaurada de forma natural o se proceda a la siembra de semillas, se deberá establecer la obligación de hacer un seguimiento de la zona durante dos años a contar desde la finalización de la actividad al objeto de garantizar la colonización natural vegetal de la zona.*

*En el caso de que se abandone o cese la actividad previamente a la extracción de todo el jable del área propuesta, deberá realizarse la restauración de la superficie donde se ha realizado dicho aprovechamiento.*

*i) Deberán adoptarse todas aquellas medidas correctoras propuestas en el Estudio de Impacto Ambiental, de tal manera que se garantice la viabilidad ambiental de la ejecución del proyecto en las superficies afectadas, siempre y cuando no vayan en contra del contenido del condicionado de esta Declaración de Impacto Ecológico. Asimismo, deberá darse cumplimiento a lo dispuesto en el Plan de Restauración.*

*j) El E.I.A. se redacta por el promotor teniendo en cuenta que el proyecto se encuentra incluido en el apartado a) 5 del grupo 2 del anexo I de la Ley 21/2013 para ser sometido al procedimiento de impacto ambiental ordinaria. Ahora bien, deberá tener en cuenta que el proyecto se encuentra incluido en el apartado 15.º del grupo 9: Otros Proyectos del anexo I de la Ley 21/2013, de 9 de diciembre, de evaluación ambiente, en el que deberá analizarse además de la posible afección a la avifauna del espacio protegido (ZEPA) del proyecto de extracción y los impactos acumulativos y sinérgicos con otras actividades extractivas que se vienen desarrollando en la zona.*

*Además, y al objeto de obtener información en relación con dicha actividad, se solicita que se remita a esta Administración copia de los informes de carácter ambiental que se emitan en el procedimiento que se tramita por la Dirección General de Industria. (...)”*

#### **IV.- OFICINA DE GEOPARQUE DE LANZAROTE Y ARCHIPIÉLAGO CHINIJO**



*“Una vez revisado el Proyecto por el área de Geoparque Lanzarote y Archipiélago Chinijo y teniendo en cuenta la información especificada, se determina que:*

*La zona propuesta para extracción se localiza dentro de los límites del Lugar de Interés Geológico denominado El Jable (LZ09), uno de los LIG de mayor extensión superficial del inventario de Lanzarote. Este LIG constituye un corredor de arenas eólicas activas que atraviesan la isla, aproximadamente de norte a sur, desde la zona de Caleta de Famara hasta Playa Honda-Arrecife, y cuyas arenas permiten observar distintos episodios eólicos, indicadores de la alternancia entre clima árido y clima húmedo. Este hecho hace que la zona posea un elevado interés para el estudio paleoclimático, siendo un registro único en Canarias.*

*Debido a que esta actividad consiste en la extracción de jable y, por lo tanto, en la modificación de las condiciones naturales del espacio, se considera que podría afectar a dicho LIG.*

*No obstante, de las 10.674 ha que ocupa el LIG, la zona de extracción incluye una superficie de 1,04 ha (un 0,01% del total) localizados sobre un Suelo Rústico con Potencial Minero (b1) según establece el Plan Insular de Ordenación, y un Suelo Rústico de Protección Minera (SRPM-2) atendiendo a lo establecido en el Plan General de Ordenación de Teguise, de forma que la actividad propuesta es compatible con el uso del suelo y la protección del resto del LIG debido a su elevado interés sedimentológico y paleontológico.*

*Existe una clara contradicción entre la designación de la zona como Lugar de Interés Geológico (LIG), y por otro lado, como Suelo Rústico con Potencial Minero por el PIOL, que el desarrollo de los diferentes planes de ordenación deberán solucionar.*

*Tampoco se tiene en cuenta el efecto sinérgico de este tipo de actuaciones en el LIG, no sólo de una de estas extracciones, sino del efecto de todas las realizadas, ya que el ámbito se encuentra afectado por multitud de explotaciones (tanto legales como ilegales). (...)”*

## **V.- OFICINA DE RESERVA DE LA BIOSFERA**

### **“OBSERVACIONES**

*1.- La actuación que se pretende realizar por parte de la empresa Industriales de Construcción de Lanzarote, SA (INDELASA) [explotación minera, a cielo abierto, de un yacimiento de jable para uso industrial durante 21 años, en dos parcelas que ocupan una superficie de 5.160 m<sup>2</sup> y 5.191 m<sup>2</sup>, ubicadas en Hoya de la Plata (Teguise)], se situá:*

- en Suelo Rústico Potencialmente Productivo, Minero (b1), Jable (b1.3.), según la Aprobación Definitiva del Plan Insular de Ordenación Territorial de Lanzarote,*
- en Suelo Rústico de Protección Minera, SRPM-2. Jable (Las MelianasMuñique), según la Aprobación Definitiva Parcial del Plan General de Ordenación de Teguise.*





• en la ZEPA ES000040 Islotes del norte de Lanzarote y Famara, zona natural de singular relevancia para la conservación de la avifauna amenazada de extinción, de acuerdo con lo establecido en la Directiva Comunitaria 79/409/CEE y modificaciones subsiguientes (Directiva sobre la Conservación de Aves Silvestres de la UE).

2.- Según el art. 392, de la Ley 4/2017, de 13 de julio, del Suelo y de los Espacios Naturales Protegidos de Canarias, referente a Actos en espacios naturales protegidos o sus zonas periféricas, se establece que:

“1. Se califican como infracción muy grave y se sancionará con multa de 6.000 a 600.000 euros:

• a) La alteración de cualquiera de los elementos o las condiciones naturales de un espacio natural protegido o de su zona periférica de protección, cuando ponga en peligro o cause daño a sus valores y a los fines de protección o se realice con ánimo de provocar la desclasificación del espacio o de impedir su declaración como protegido.

2. Se califica como infracción leve y se sancionará con multa de 600 a 6.000 euros la circulación, parada o estacionamiento de vehículos fuera de las pistas habilitadas al efecto.

3. Se califican como infracción leve y se sancionarán con multa de 150 a 600 euros:

• e) La alteración de las condiciones de un espacio natural protegido mediante la emisión de ruidos.

• d) Cualquier otro acto prohibido por los planes y normas de los espacios naturales protegidos, así como, el incumplimiento de los condicionantes previstos en el título administrativo para los actos autorizados.”

3.- Se detectan incoherencias entre planes de ordenamiento y espacios declarados de importancia para las aves. Resulta incompatible la extracción de áridos y la conservación del hábitat declarado ZEPA.

4.- Dada esta incoherencia, desde la Reserva de la Biosfera de Lanzarote y teniendo en cuenta que una de sus funciones es la conservación, la actividad de extracción resulta incompatible.

5.- En aras de resolver las contradicciones entre planeamiento insular y área protegida y dada que las competencias en materia de protección de especies las tiene el Gobierno de Canarias, la Reserva de la Biosfera propone que de cara al futuro se resuelvan las contradicciones detectadas.

(...)”

**SEGUNDO.-** Se adjuntan como Anexo y parte cierta del presente Acuerdo, copia de los informes emitidos por las distintas Áreas del Cabildo Insular.





*TERCERO.- Remitir el presente Acuerdo a la Dirección General de Industria del Gobierno de Canarias.*

**Documentos anexos:**

- Anexo 12. Jablillo
- Anexo 13. 20231010\_Informe\_Informe técnico\_Informe Patrimonio Jablillo 15602 (2)
- Anexo 14. INFORME INFORMACIÓN PÚBLICA CANTERA JABLILLO
- Anexo 15. Informe Geoparque - Hoya de la Plata
- Anexo 16. Informe RB para PIOL - Mina Jable Cantera "Jablillo" INDELASA

**Expediente FACT-2023-7746. CONVALIDACIÓN DE LA OMISIÓN DE LA FUNCIÓN INTERVENTORA, RECONOCIMIENTO DE OBLIGACION y Aprobación facturas**

**Favorable**

**Tipo de votación:** Unanimidad/Asentimiento

**Hechos y fundamentos de derecho:**

Visto el Informe de la Intervención de fecha 23 de noviembre de 2023 sobre la omisión de la Función Interventora N.º 2023-0217, respecto de la omisión de fiscalización previa preceptiva en las facturas y gastos adjuntos que se acompañan respecto del sobre coste en que ha incurrido la entidad en el período comprendido entre el 1 de septiembre de 2023 y el 31 de octubre de 2023, siendo de la entidad ASOCIACIÓN DE PERSONAS CON DISCAPACIDAD DE LANZAROTE con CIF G35046200 por importe total de CIENTO NOVENTA Y CUATRO MIL CUATROCIENTOS ONCE EUROS CON OCHENTA Y OCHO CÉNTIMOS ( 194.411,88€ ), conforme a lo dispuesto en el artículo 28.2 del RD 424/2017, de 28 de abril, por el que se regula el Régimen Jurídico del Control Interno en las Entidades del Sector Público Local, se emite el siguiente Informe en base a los siguientes

**ANTECEDENTES DE HECHO**

**1º.** En fecha 23 de noviembre de 2020 el Consejo de Gobierno Insular adoptó, previa declaración de nulidad del vínculo que se mantenía con la Asociación de Personas con Discapacidad de Lanzarote (ADISLAN)(en adelante, la entidad), y conforme a lo previsto en el artículo 42.3 de la Ley 9/2017, de 8 de noviembre, de Contratos del Sector Público, el acuerdo de continuidad en la prestación de los citados servicios, por razones de urgente e inaplazable necesidad, tal y como además se manifestó respecto a tal posibilidad en su Dictamen el Consejo de Consultivo de Canarias. (Expediente 8064/2020).

**2º.** Consta en el expediente que la entidad manifestó, en fecha 25 de febrero de 2021, su conformidad a continuar la prestación de los servicios si bien que condicionado a las compensaciones o indemnizaciones a que diere lugar en caso de incurrir en un coste superior al acordado.

3º. En fecha 24 de mayo de 2021 el Consejo de Gobierno Insular adoptó un acuerdo sobre pago y facturación de los servicios prestados por la entidad, acuerdo basado en el convenio de cooperación entre la Administración Pública de la Comunidad Autónoma de Canarias y el Cabildo para la prestación de servicios de dependencia, al que se refiere, como se ha expuesto, el informe de valoración económica, actualizado según adenda (Expediente 8064 /2020).

4º. En concreto, se trata de los siguientes servicios:

- Residencia de Discapacidad Intelectual (RDI) y Residencia Necesidad de Tercera Persona (RNTP)
- Hogares Funcionales de Discapacidad Intelectual
- Centro de Día Necesidad de Tercera Persona
- Centro Ocupacional

5º. En fechas 10 de noviembre y 3 de diciembre de 2021 la entidad presenta escrito en virtud del cual manifiesta que ante la deficitaria situación económica – financiera de los servicios residenciales y de estancia diurna de personas en situación de dependencia que viene prestando, comunica su voluntad de cesar en la prestación de los mismos. (Expediente 22532/2021).

6º. En fecha 23 de diciembre de 2021, la Consejera Insular del Área de Bienestar Social conmina a la entidad a seguir prestando los servicios, por razones de urgente e inaplazable necesidad, que trae causa de los anteriores escritos presentados por la entidad manifestando su renuncia a continuar dado el déficit en que incurría. (Expediente 22532 /2021).

7º. Consta en el expediente 22532/2021 que la entidad presenta una serie de escritos, a lo largo del ejercicio 2022, en los que pone de manifiesto el sobrecoste en que está incurriendo como consecuencia de la prestación de los citados servicios.

8º. En fecha 1 de septiembre de 2022, presenta escrito en virtud del cual manifiesta que como consecuencia del déficit en que incurre por la prestación de determinados servicios residenciales y de estancia diurna de personas dependientes se ve abocada a la cesación en la prestación de los mismos lo que implicaría la entrega de tales servicios y el inicio de un expediente de regulación de empleo.

Dicho escrito es reiterado más o menos en los mismos términos en fecha 5 de septiembre de 2022.

9º. Mediante Providencia de la Consejera Insular del Área de Derechos Sociales, de 13 de septiembre de 2022, se ordenó a la Unidad 543 Coordinación del Servicio de Dependencia, la iniciación del correspondiente expediente administrativo.

**10º.** Previa la contratación administrativa correspondiente en fecha 29 de noviembre de 2022, consta informe económico emitido por D. [REDACTED] Economista Colegiado número 741 del Colegio Oficial de Economistas de Las Palmas (Registro de Entrada 2022-E-RE-20084).

Dicho informe se basa en el análisis de la documentación contable y económica aportada por la entidad, una vez le fue requerida en el procedimiento.

**11º.** En fecha 29 de noviembre de 2022, consta informe emitido por el Responsable del Servicio de Dependencia del Área de Derechos Sociales en relación con el informe económico incorporado al expediente.

**12º.** En fecha 29 de noviembre de 2022 se confirió trámite de audiencia urgente a la entidad, por plazo de 48 horas, para que alegase a lo que su derecho estimara conveniente, dado el carácter contradictorio del procedimiento.

**13º.** La entidad, en el trámite de audiencia, presta su conformidad parcial al reconocimiento económico de su derecho a ser compensada por el sobrecoste en que ha incurrido en el período comprendido entre el 1 de enero de 2021 y el 30 de septiembre de 2022.

Para ello, la entidad, presenta factura número F-11/01, de fecha 29 de noviembre de 2022, con Registro electrónico de facturas GE0001792-FACT-2022-7589 y número de Registro contable 2022008830, por importe de QUINIENTOS SETENTA Y DOS MIL SETECIENTOS EUROS CON SETENTA Y CUATRO CÉNTIMOS (572.700,74€), en concepto de sobre coste del servicio por el período de 1 de enero de 2021 y el 30 de septiembre de 2022.

**14º.** En fecha 1 de diciembre de 2022 la Intervención emite informe sobre omisión de fiscalización de la función interventora número 2022 - 135 respecto a la omisión de la fiscalización previa y preceptiva, conforme a lo dispuesto en el artículo 28.4 del Real Decreto 424/2017, de 28 de abril, por el que se regula el régimen jurídico del control interno en las entidades del sector público local.

**15º.** En fecha 2 de diciembre de 2022, el Consejo de Gobierno Insular adopta el acuerdo de resolver la omisión de fiscalización producida y reconocer a la entidad una compensación económica por el sobrecoste en el que ha incurrido durante el período comprendido entre el 1 de enero de 2021 y el 30 de septiembre de 2022 por importe de quinientos setenta y dos mil setecientos euros con setenta y cuatro céntimos (572.700,74€).

**16º.** En fecha 29 de diciembre de 2022 la entidad presenta escrito en virtud del cual pone de manifiesto haber incurrido en el período comprendido entre el 1 de octubre y el 30 de noviembre de 2022 en un coste superior al financiado por esta Corporación en relación con los Servicios de Hogares Funcionales y de Residencia.

**17º.** En fecha 13 de enero de 2023 el Área Insular de Derechos Sociales requirió a la entidad para la presentación de documentación complementaria en relación con el sobre coste manifestado.





**18º.-** Consta la presentación de documentación complementaria por parte de la entidad, en fecha 27 de enero de 2023 con registro de entrada 2023 ERE 1572.

**19º.** Consta escrito presentado por la entidad en fecha 30 de enero de 2023, con registro de entrada 2023 ERE 1622 en el que pone de manifiesto la necesidad de determinar el importe real del sobre coste en que se ha incurrido, comprendido entre el 1 de octubre y el 31 de diciembre de 2022, una vez se dispongan de los datos contables definitivos, incluyéndose el análisis de todos los servicios prestados.

**20º.** Previa la contratación administrativa correspondiente en fecha 11 de abril de 2023, con registro de entrada 2023 ERE 6747, D. [REDACTED] Economista Colegiado número 741 del Colegio Oficial de Economistas de Las Palmas, presenta informe económico titulado *"Análisis del resultado de los servicios de Residencia para Personas con Discapacidad y Hogares Funcionales gestionados por ADISLAN (4º trimestre 2022)"*.

**21º.** Dicho informe comprende el análisis de los datos económicos y contables de los que dispone la entidad en el momento de su emisión, sin perjuicio no obstante, del cierre contable y aprobación de cuentas, respecto al período comprendido entre el 1 de octubre y el 31 de diciembre de 2022, por la totalidad de los servicios prestados por la entidad en dicho período, poniendo de manifiesto el citado informe que la entidad ha incurrido en un sobre coste no financiado de 100.168,08 euros en concepto de Servicio de Residencia, de 81.654,42 euros en concepto de Hogares Funcionales, de 20.793,59 euros en concepto de Centro de Día Necesidad Tercera Persona y de 36.367,19 euros en concepto de Centro Ocupacional, ascendiendo el importe total del sobre coste no financiado a 238.983,28 euros.

**22º.** Se confirió trámite de audiencia a la interesada para que alegase lo que a su derecho convenga respecto de la presente Propuesta de Acuerdo sin que haya manifestado oposición en contrario, habiéndose aportado la factura número F0401 con registro de entrada 2023-E-RSIR-1777 por importe de 238.983,28€ en concepto de sobre coste de los servicios prestados por el período comprendido entre el 1 de octubre de 2022 y el 31 de diciembre de 2022.

**23º.** Realizadas las oportunas comprobaciones, se verificó que la prestación de los servicios por la entidad han sido conformes, según consta en informe del Coordinador del Servicio de Dependencia, Infancia y Familia e Inclusión Social de fecha 17 de abril de 2023.

**24º.-** En fecha 17 de abril de 2023 la Intervención emitió informe sobre omisión de fiscalización de la función interventora número 2023-0025, respecto a la omisión de la fiscalización previa y preceptiva, conforme a lo dispuesto en el artículo 28.4 del Real Decreto 424/2017, de 28 de abril, por el que se regula el régimen jurídico del control interno en las entidades del sector público local.

**25º.** En fecha 18 de abril de 2023, el Consejo de Gobierno Insular adoptó el acuerdo de resolver la omisión de fiscalización producida y reconocer a la entidad una compensación económica por el sobre-coste en el que incurrió la entidad durante el período comprendido entre el 1 de octubre de 2022 y el 31 de diciembre de 2022 por importe de DOSCIENTOS



TREINTA Y OCHO MIL NOVECIENTOS OCHENTA Y TRES EUROS CON VEINTIOCHO CÉNTIMOS (238.983,28€).

**26º.** Constan nuevos escritos presentados por la entidad, en fecha 19 de abril de 2023, con registros de entrada números 2023 E-RSIR-2027 y 2023-E-RSIR-2026 en los que se pone de manifiesto que el coste real de los servicios de residencia y hogares funcionales continúan generando un déficit inasumible para la entidad y, requieren de una regularización lo antes posible al objeto de determinar el importe real del sobre coste en que se ha incurrido en el período comprendido entre el 1 de enero de 2023 y el 31 de marzo de 2023.

**27º.** Previa la contratación administrativa correspondiente, con registro de entrada 2023-ERE-9573, D. [REDACTED] Economista Colegiado número 741 del Colegio Oficial de Economistas de Las Palmas, presenta informe económico titulado *"Análisis del resultado de los servicios de Residencia para Personas con Discapacidad y Hogares Funcionales gestionados por ADISLAN (1er trimestre 2023)"*.

**28º.** Dicho informe comprende el análisis de los datos económicos y contables de los que dispone la entidad en el momento de su emisión, sin perjuicio no obstante, del cierre contable y aprobación de cuentas, respecto al período comprendido entre el 1 de enero y el 31 de marzo de 2023, por la totalidad de los servicios prestados por la entidad en dicho período, poniendo de manifiesto el citado informe que la entidad ha incurrido en un sobre coste no financiado de 80.658,32 euros en concepto de Servicio de Residencia, de 66.517,15 euros en concepto de Hogares Funcionales y de 8.025,31 euros en concepto de Centro de Día Necesidad Tercera Persona, ascendiendo el importe total del sobre coste no financiado a 141.869,96 euros.

**29º.** Se ha conferido trámite de audiencia a la interesada para que alegase lo que a su derecho convenga respecto de la Propuesta de Acuerdo a presentar sin que haya manifestado oposición en contrario, habiéndose aportado la factura número F005/02 con registro electrónico de facturas número GE0001792-FACT-2023-3569 y N.º de registro contable 2023003891 por importe de 141.869,96€ en concepto de sobre coste de los servicios prestados por el período comprendido entre el 1 de enero de 2023 y el 31 de marzo de 2023.

**30º.** Realizadas las oportunas comprobaciones, se ha verificado que la prestación de los servicios por la entidad ha sido conforme según consta en informe del Coordinador del Servicio de Dependencia, Infancia y Familia e Inclusión Social de fecha 5 de junio de 2023.

**31º.-** En fecha 8 de junio de 2023 la Intervención emite informe sobre omisión de fiscalización de la función interventora número 2023-0057, respecto a la omisión de la fiscalización previa y preceptiva, conforme a lo dispuesto en el artículo 28.4 del Real Decreto 424/2017, de 28 de abril, por el que se regula el régimen jurídico del control interno en las entidades del sector público local.



**32º.** En fecha 26 de junio de 2023, el Consejo de Gobierno Insular adoptó el acuerdo de resolver la omisión de fiscalización producida y reconocer a la entidad una compensación económica por el sobre-coste en el que incurrió la entidad durante el período comprendido entre el 1 de enero al 31 de marzo de 2023 por importe de 141.869,96€.

**33º.** Con fecha 22 de septiembre de 2023, Adislan presenta nuevamente facturas con registros de entrada 2023-E-RSIR-3816 y 2023-E-RSIR-3817, relativas al coste real de los servicios residenciales y de centro de estancia diurna del segundo trimestre de 2023. Se acompañan de un informe en el que se pone de manifiesto que el coste real de los servicios continúan generando un déficit inasumible para la entidad y, requieren de una regularización lo antes posible al objeto de determinar el importe real del sobre coste en que se ha incurrido en el período comprendido entre el 1 de abril de 2023 y el 30 de junio de 2023.

**34º.** Previa la contratación administrativa correspondiente, con registro de entrada 2023-ERE-17663, D. [REDACTED] Economista Colegiado número 741 del Colegio Oficial de Economistas de Las Palmas, presenta informe económico titulado *"Análisis del resultado de los servicios de Residencia para Personas con Discapacidad y Hogares Funcionales gestionados por ADISLAN (segundo trimestre 2023)"*.

**35º.** Dicho informe comprende el análisis de los datos económicos y contables de los que dispone la entidad en el momento de su emisión, sin perjuicio no obstante, del cierre contable y aprobación de cuentas, respecto al período comprendido entre el 1 de abril y el 30 de junio de 2023, por la totalidad de los servicios prestados por la entidad en dicho período, poniendo de manifiesto el citado informe que la entidad ha incurrido en un sobre coste no financiado de 110.093,34 euros en concepto de Servicio de Residencia, de 82.064,29 euros en concepto de Hogares Funcionales, de 820.280,43 euros en concepto de Centro de Día Necesidad Tercera Persona, y 24.805,72 euros en concepto de Centro Ocupacional, ascendiendo el importe total del sobre coste no financiado a 237.243,78 euros.

**36º.** Se confiere trámite de audiencia a la interesada para que alegase lo que a su derecho convenga respecto de la Propuesta de Acuerdo a presentar sin que haya manifestado oposición en contrario, habiéndose aportado la factura número F09/01 con expediente FACT-2023-6173 por importe de 237.243,78€ concepto de sobre coste de los servicios prestados por el período comprendido entre el 1 de abril de 2023 y el 30 de junio de 2023.

**37º.** Realizadas las oportunas comprobaciones, se verifica que la prestación de los servicios por la entidad ha sido conforme, según consta en informe del Coordinador del Servicio de Dependencia, Infancia y Familia e Inclusión Social de fecha 27 de septiembre de 2023.

**38º.-** En fecha 02 de octubre de 2023 la Intervención emite informe sobre omisión de fiscalización de la función interventora número 2023-0164, respecto a la omisión de la fiscalización previa y preceptiva, conforme a lo dispuesto en el artículo 28.4 del Real Decreto 424/2017, de 28 de abril, por el que se regula el régimen jurídico del control interno en las entidades del sector público local.



**39º.** Con fecha 03 de octubre de 2023, el Consejo de Gobierno Insular acuerda resolver el incidente procedimental de la omisión de fiscalización 2023-0164.

**40º.** Con fecha 25 de septiembre el Excmo. Cabildo Insular de Lanzarote y la entidad ASOCIACIÓN DE PERSONAS CON DISCAPACIDAD DE LANZAROTE firman el protocolo de actuación para la prestación del “Servicio de Atención a las Personas con Discapacidad”.

En este sentido, la Cláusula Segunda, Actuaciones, punto 1, del Protocolo de Actuación a suscribir por las partes: “la Asociación de Personas con Discapacidad de Lanzarote, a fin de garantizar la calidad y continuidad en la atención a las personas usuarias, sin provocar desarraigo ni dejar de proveer una atención personalizada a las mismas, continuará en la prestación del Servicio Público de Atención de las Personas con Discapacidad Intelectual en la isla de Lanzarote hasta la adjudicación de concierto social u otro instrumento jurídico para la prestación indirecta de los servicios descritos, siempre de forma solidaria y sin ánimo de lucro sometiéndose a realizar las prestaciones y servicios en las condiciones descritas en la parte expositiva del Protocolo de Actuación a suscribir por las partes. Así como, a someterse al control de su plan de cuentas y sistema de contabilidad, sistema de información, control de calidad auditoría de cuentas, auditoría de protección de datos por el Excmo. Cabildo Insular de Lanzarote, así como, a presentar una planificación en recursos e inversiones ante la citada corporación durante la vigencia de este protocolo de actuaciones”

En su apartado séptimo establece que la prestación de los servicios descritos no está amparada por un contrato administrativo u otro instrumento jurídico, por lo que adolece de omisión de procedimiento; y el Excmo. Cabildo Insular de Lanzarote, titular de un servicio esencial, derivado de las necesidades de interés público y de los posibles perjuicios que su desaparición podría ocasionar, en tanto se tramita y entra en vigor la nueva regularización del mismo, con posterioridad a la declaración de nulidad de la contratación verbal, aplica el “principio de continuidad del servicio” y expresa su voluntad de suscribir PROTOCOLO DE ACTUACIÓN ENTRE EL CABILDO INSULAR DE LANZAROTE Y LA ASOCIACIÓN DE PERSONAS CON DISCAPACIDAD DE LANZAROTE PARA LA PRESTACIÓN DEL SERVICIO PÚBLICO DEL CABILDO INSULAR DE LANZAROTE “SERVICIO DE ATENCIÓN A LAS PERSONAS CON DISCAPACIDAD INTELECTUAL”.

**41º.** Con fecha 17 de octubre de 2023, Adislan presenta nuevamente factura con registro de entrada 2023-E-RSIR-5130, relativa al coste real de los servicios residenciales y de centro de estancia diurna de los meses de julio y agosto de 2023. Se acompaña de un informe en el que se pone de manifiesto que el coste real de los servicios continúan generando un déficit inasumible para la entidad y, requieren de una regularización lo antes posible al objeto de determinar el importe real del sobre coste en que se ha incurrido en el período comprendido entre el 1 de julio de 2023 y el 31 de agosto de 2023.

**42º.** Realizadas las oportunas comprobaciones, se verifica que la prestación de los servicios por la entidad ha sido conforme, según consta en acta del Coordinador del Servicio de Dependencia, Infancia y Familia e Inclusión Social de fecha 20 de octubre de 2023, quedando pendiente el informe económico del técnico competente sobre el análisis de los datos económicos y contables de los que dispone la entidad, sin perjuicio, no obstante, del

cierre contable y aprobación de cuentas, respecto al período comprendido entre el 01 de julio de 2023 y el 31 de agosto de 2023, por la totalidad de los servicios prestados por la entidad en dicho período, sin perjuicio, de las modificaciones o variaciones resultantes que pudieran obtenerse, reservándose esta Corporación, las acciones que le correspondan.

**43º.** Consta informe de existencia de crédito y documento contable RC 2/2023-6639 por importe de 123.942,39 euros de fecha 20 de septiembre de 2023.

**44º.-** En fecha 23 de octubre de 2023 la Intervención emite informe sobre omisión de fiscalización de la función interventora número 2023-0176, respecto a la omisión de la fiscalización previa y preceptiva.

**45º.** Consta en el expediente de Fact-2023-6780, informe de conformidad previa del tercero, de la ASOCIACIÓN DE PERSONAS CON DISCAPACIDAD DE LANZAROTE, de fecha 23 de octubre de 2023.

**46º.-** En fecha 27 de octubre de 2023, el Consejo de Gobierno Insular adoptó el acuerdo de resolver la omisión de fiscalización producida y reconocer a la entidad una compensación económica por el sobre-coste en el que incurrió la entidad durante el período comprendido entre el 1 de julio de 2023 y el 31 de agosto de 2023.

**47º.** Con fecha 21 de noviembre de 2023, Adislan presenta nuevamente factura con registro de entrada 2023-E-RSIR-5902, relativa al coste real de los servicios residenciales y de centro de estancia diurna de los meses de septiembre y octubre de 2023. Se acompaña de un informe en el que se pone de manifiesto que el coste real de los servicios continúan generando un déficit inasumible para la entidad y, requieren de una regularización lo antes posible al objeto de determinar el importe real del sobre coste en que se ha incurrido en el período comprendido entre el 1 de septiembre de 2023 y el 31 de octubre de 2023.

**48º.** Realizadas las oportunas comprobaciones, se verifica que la prestación de los servicios por la entidad ha sido conforme, según consta en acta del Coordinador del Servicio de Dependencia, Infancia y Familia e Inclusión Social de fecha 22 de noviembre de 2023, quedando pendiente el informe económico del técnico competente sobre el análisis de los datos económicos y contables de los que dispone la entidad, sin perjuicio, no obstante, del cierre contable y aprobación de cuentas, respecto al período comprendido entre el 01 de septiembre de 2023 y el 31 de octubre de 2023, por la totalidad de los servicios prestados por la entidad en dicho período, sin perjuicio, de las modificaciones o variaciones resultantes que pudieran obtenerse, reservándose esta Corporación, las acciones que le correspondan.

**49º.** Consta informe de existencia de crédito y documento contable RC 2/2023-7518 por importe de 194.411,88 euros de fecha 22 de noviembre de 2023.

**50º.-** En fecha 23 de noviembre de 2023 la Intervención emite informe sobre omisión de fiscalización de la función interventora número 2023-0217, respecto a la omisión de la fiscalización previa y preceptiva.

51º. Consta en el expediente de Fact-2023-7746, informe de conformidad previa del tercero, de la ASOCIACIÓN DE PERSONAS CON DISCAPACIDAD DE LANZAROTE, de fecha 23 de noviembre de 2023.

A los antecedentes de hecho anteriores, les resultan de aplicación las siguientes

### **CONSIDERACIONES JURÍDICAS**

#### **Primera. Competencia orgánica.**

1. De conformidad con lo previsto en el artículo 28.3 del Real Decreto 424/2017, de 28 de abril, por el que se regula el régimen jurídico del control interno en las entidades del sector público local, de aplicación a las Corporaciones Insulares, en virtud de lo dispuesto en la disposición adicional 14ª de la Ley 7/1985, de 2 de abril, Reguladora de las Bases de Régimen Local, corresponde en su caso, previo informe del área gestora, resolver sobre la omisión de fiscalización, al Consejo de Gobierno Insular.

2. Asimismo, de conformidad con lo previsto en el artículo 146.2, letra b) del Reglamento Orgánico del Cabildo, el Consejo de Gobierno Insular es el órgano competente para la adopción del presente acuerdo, en cuanto que la continuidad en la prestación del servicio, previa la declaración de nulidad del contrato, fue acordada por este mismo órgano, y deriva en su consecuencia, de su condición de órgano de contratación.

#### **Segunda. Legitimación.**

La Asociación de Personas con Discapacidad de Lanzarote (ADISLAN) es una asociación sin ánimo de lucro, que cuenta con personalidad jurídica propia, por lo que de conformidad con lo previsto en el artículo 4 de la Ley 39/2015, de 1 de octubre, del Procedimiento Administrativo Común de las Administraciones Públicas, tiene la condición de interesado en el procedimiento al ser titular de derechos o intereses legítimos sobre los que resuelve en el presente acuerdo.

#### **Tercera. Sobrecoste de los servicios.**

1. Consta en el expediente 15832/2022, la documentación para la elaboración del informe económico de valoración del resultado del coste efectivo en el que ha incurrido la entidad por la prestación de los servicios descritos en los antecedentes de hecho, durante el período comprendido entre el 01 de septiembre de 2023 y el 31 de octubre de 2023.

2. Quedando pendiente el informe económico del técnico competente sobre el análisis de los datos económicos y contables de los que dispone la entidad, sin perjuicio, no obstante, del cierre contable y aprobación de cuentas, respecto al período comprendido entre el 01 de septiembre de 2023 y el 31 de octubre de 2023, por la totalidad de los servicios prestados por la entidad en dicho período, y sin perjuicio, de las modificaciones o variaciones resultantes que pudieran obtenerse realizado el informe económico de valoración, reservándose esta Corporación, las acciones que le correspondan.





#### **Cuarta. Coste del servicio y enriquecimiento injusto.**

1. Tal y como consta en los antecedentes de hecho, el Cabildo Insular, en ocasión de declarar la nulidad de pleno derecho del vínculo mantenido con la entidad (prórrogas contractuales verbales), previo dictamen del Consejo Consultivo de Canarias, y en atención a su propio contenido, de conformidad con lo previsto en el artículo 42.3 de la Ley 9/2017, de 8 de noviembre, de Contratos del Sector Público, por razones de imperiosa e inaplazable necesidad del servicio, acuerda que la misma entidad continúe prestando los mismos servicios que eran prestados conforme al vínculo declarado nulo, hasta en tanto que esta Corporación pudiera regularizar la prestación de los mismos a través de la figura jurídica procedente en derecho.

2. Aún a pesar de acordarse la continuidad de la prestación de los servicios al amparo de la Ley 9/2017, de 8 de noviembre, de Contratos del Sector Público, no estamos a la presencia de una potestad contractual de la Administración, dado que el contrato no existe en el momento de acordarse tal cuestión, siendo por el contrario, una potestad exorbitante de la Administración como titular de un servicio público esencial cuya prestación no puede dejar de realizarse sin que ello comporte un grave riesgo para las personas en situación de especial vulnerabilidad.

3. Acordada tal continuidad (antecedente de hecho primero), la entidad manifestó expresamente su conformidad a seguir prestando los servicios (antecedente de hecho segundo) si bien que condicionado al derecho a la compensación o indemnización que fuere procedente por el coste real en que incurriera por tal prestación que ahora no estaría sujeta al vínculo jurídico anulado, sino a un acuerdo de continuidad por necesidades del servicio público.

4. Resulta evidente que si la Administración Pública, por necesidades urgentes e inaplazables del servicio público, conmina a la entidad a seguir prestando los servicios, no puede ser que dicha prestación sea a cargo, en todo o en parte, del patrimonio de la entidad, siendo por tanto de aplicación, la teoría del enriquecimiento injusto.

5. El *enriquecimiento injusto* no tiene una regulación concreta en nuestro ordenamiento jurídico, siendo una figura construida por la jurisprudencia y la doctrina, y basada en el principio general del derecho en virtud del cual *nadie puede obtener, sin justo título, un beneficio o lucro a costa del patrimonio de un tercero*.

6. Los Tribunales de Justicia y los órganos consultivos de las Administraciones Públicas han tenido oportunidad de manifestarse reiteradamente acerca de los casos en que la Administración incurre en enriquecimiento injusto derivado de la obtención de obras, suministros y/o servicios para los cuales se ha obviado total y absolutamente del procedimiento debido, por razones urgentes e inaplazables, o por causas de fuerza mayor, donde se ha impuesto el interés público consistente en la imposibilidad de cesar en la prestación de un servicio público esencial.



7. A modo de ejemplo, y por la similitud de los hechos juzgados, es procedente traer a colación, la Sentencia del Tribunal Superior de Justicia de Islas Baleares, de 17 de diciembre de 2020, Recurso 97/2020 (STSJ BAL 1096/2020 ECLI ES TSJBAL 2020 10906).

Dicha Sentencia parte de la base de una orden de continuidad acordada por la Administración para que el hasta entonces contratista del servicio de transporte sanitario urgente, continuase prestando los citados servicios, dado que en el momento del vencimiento del período máximo del contrato suscrito, no pudo adjudicar un nuevo contrato ni podía asumir la gestión directa del servicio.

En los hechos juzgados, al igual que conforme a los antecedentes de hecho del presente acuerdo, el hasta entonces contratista manifestó su conformidad a continuar prestando los servicios, *por razones obvias de interés público*, si bien que considerado extinguido el vínculo contractual, éste no sería de aplicación, incluido el régimen de precios, de forma que la entidad exigió a la Administración que le abonase el coste real en que incurría en esa situación, coste superior al precio pactado en el contrato vencido.

Para el Tribunal Superior de Justicia, el nudo gordiano consistía en dilucidar las consecuencias económicas de esta prestación de servicios al margen de un contrato administrativo válido acogiendo el argumento jurídico precisamente de la demandante en el sentido de que efectivamente la Administración debía abonar a la entidad prestataria el coste real en que hubiere incurrido.

8. Precisamente el hecho de que a esta situación jurídica de continuidad no le resulta de aplicación el régimen jurídico de los contratos del sector público, implica igualmente el artículo 197 de la citada Ley de Contratos del Sector Público, esto es, el principio contractual de *riesgo y ventura*, por lo que no cabría afirmar que la entidad prestataria, conminada por la Administración a continuar prestando el servicio, lo deba hacer a *su riesgo y ventura*.

9. Este principio viene también recogido en la propia Ley 40/2015, de 1 de octubre, de Régimen Jurídico del Sector Público, en ocasión de regular la responsabilidad de la Administración Pública de indemnizar los daños y perjuicios ocasionados a un particular por el normal o anormal funcionamiento cuando éste no tuviere el deber jurídico de soportar tal daño o perjuicio.

En efecto, aún en la medida en que la entidad presta el servicio (deber jurídico de soportar), dado que aún a pesar de alegar lo que a su derecho ha entendido que le asiste, no consta que haya impugnado los acuerdos de continuidad, por el contrario, dicho deber jurídico de soportar no puede consistir en que deba cumplirlo a costa, en todo o en parte, de su propio patrimonio, teniendo en cuenta que tal *continuidad en la prestación del servicio*, no surge de una relación jurídica bilateral, sino antes al contrario, bajo el ejercicio de una potestad exorbitante de la Administración, ejercida de forma unilateral y consentida por la entidad.

10. La referida Sentencia por tanto concluye que sin perjuicio de las decisiones que pueda adoptar la Administración, en cuanto a la regularización de sus servicios, debe asumir el coste real en que ha incurrido la entidad.

11. Sobre este extremo, resulta procedente acudir al dictamen 76/2021 de la Junta Consultiva de Contratación Pública del Estado relativo a la aplicación de la revisión de precios fuera de contrato.

La Junta afirma que la terminación del contrato por su cumplimiento conlleva la desaparición de las obligaciones de las partes y su posterior liquidación, por lo que tal contrato vencido, no puede desplegar efectos obligatorios derivados de la aplicación de las cláusulas del contrato referentes a la ejecución de la prestación. O, dicho de otro modo, ninguna de las cláusulas de contenido obligacional relativas a la ejecución del contrato continúa obligando a la entidad pública contratante o al contratista, de modo que ninguno de ellos puede extender en el tiempo la eficacia del contrato fuera de los supuestos legalmente autorizados.

La desaparición de los efectos jurídicos de las cláusulas que regían la vida del contrato público (ya sea en los pliegos o en el documento contractual) impide, por principio, que las partes puedan compelerse recíprocamente al cumplimiento de aquellas.

La revisión de precios es una cláusula de inequívoco contenido contractual en la inmensa mayoría de los contratos públicos. Su eficacia deriva directamente del acuerdo de voluntades entre las partes y, aunque su definición está sometida a las condiciones estrictas que marca la legislación aplicable, su fuerza vinculante emana del contrato público y no de la ley. Por tanto, si el contrato está extinguido por cumplimiento y, como consecuencia de ello, las antiguas obligaciones del contrato ya no vinculan a las partes, las derivadas de la revisión de precios, en atención a su marcado origen contractual, tampoco.

Así pues, la Junta Consultiva manifiesta que la ejecución de prestaciones a favor de una entidad pública en ausencia de todo contrato público que la ampare no puede realizarse de forma que una de las partes se enriquezca de modo indebido. Por esta razón, es tradicional en nuestro derecho entender que el carácter sinalagmático de la relación jurídica entablada se quebraría si la entidad contratante no paga adecuadamente por la prestación realizada, vulnerando el principio de justo equilibrio entre las prestaciones.

La Junta alude a la Sentencia del Tribunal Supremo, de 29 de abril de 2008, en la que el Alto Tribunal manifiesta que ante un supuesto de ejecución de unidades de obra no previstas en el contrato (exceso de obra), entender que tal exceso de obra no obliga al Ayuntamiento, constituye un atentado a la lógica de las cosas. Cuando por la naturaleza de las cosas, o, por acuerdo de las partes, es necesario un aumento de la obra prevista en el contrato, las consecuencias habrán de ser soportadas por ambos contratantes. El contratista realizando el exceso de obra, y el ente público pagando el exceso de obra realizado, tesis por lo demás acogida en la legislación de contratos del sector público que proclama el derecho del contratista al abono de la obra que realmente ejecuta.

El Tribunal Supremo, en su Sentencia de 29 de abril de 2008 (Recurso número 860/2006) (ECLI TS 2008 1792) afirma que la institución del enriquecimiento injusto, que la doctrina iusprivatista considera un cuasicontrato en tanto que fuente de las obligaciones, resultado de una creciente espiritualización del Derecho que tiene como finalidad la de atemperar la





rigurosa aplicación de la ley para hacer prevalecer el valor de la justicia, precisa la concurrencia de los siguientes requisitos: a) un aumento en el patrimonio del enriquecido; b) un correlativo empobrecimiento de la parte actora, representado por un daño emergente o por un lucro carente; c) falta de causa que justifique el enriquecimiento y d) inexistencia de un precepto legal que excluya la aplicación del principio.

Es reconocida la aplicación por la Jurisprudencia de esta institución en la contratación administrativa para aquellos casos en los que la Administración encarga trabajos adicionales al contratista, que éste ejecuta y entrega a plena conformidad de aquélla, sin que se de forma jurídica a la variación contractual sobrevenidamente impuesta por la circunstancias, negándose posteriormente la Administración a satisfacer la deuda resultante de la modificación con fundamento en la no formalización de la variación contractual.

La Junta en el citado Dictamen alude igualmente a la Sentencia del Tribunal Supremo, de 23 de marzo de 2015, en virtud de la cual, afirma que la doctrina del enriquecimiento injusto tiene como finalidad corregir situaciones de total desequilibrio, que originarían unos efectos, sin causa, de correlativo enriquecimiento y empobrecimiento entre las partes. Para el Alto Tribunal, la anterior conclusión se puede extrapolar sin ninguna dificultad a un supuesto como el analizado, esto es, el de las prestaciones pactadas con la Administración en ausencia de licitación alguna, donde considera el Alto Tribunal que también deben ser soportados sus efectos por aquella, independientemente de que tales prestaciones no se hayan llevado a cabo siguiendo el procedimiento legalmente establecido, aludiendo a su vez a la Sentencia de la Audiencia Nacional de 19 de diciembre de 2002).

La Junta también alude a otros pronunciamientos judiciales como el contenido en la Sentencia del Tribunal Supremo (Sala de lo Contencioso Administrativo, Sección 4), de 2 octubre de 2006.

Así como a sus propios dictámenes, como en el informe *31/2017, de 9 de mayo de 2019, donde ponía de manifiesto* que partiendo del hecho de que la situación de patología en la continuación de la prestación se genera como consecuencia de un retraso de la Administración en la licitación del nuevo contrato, las consecuencias que de ello derivan para el contratista deben resolverse teniendo en cuenta la proscripción del enriquecimiento injusto de las partes en el contrato. Conforme a este principio resulta lógico entender que, una vez prolongada la obligación de prestación del servicio público a un contratista por causa imputable a la Administración, esta debe compensar al contratista íntegramente por la totalidad de los gastos en que éste haya tenido que incurrir para asegurar la continuidad de la prestación.

De este modo, en la situación a que alude la consulta el principio rector de las relaciones entre las partes debe ser el de evitar el enriquecimiento injusto de la Administración a costa del concesionario como consecuencia de su deber de continuar con la prestación del servicio público.

Por ello, la totalidad de los gastos que se generen en este nuevo periodo deben ser adecuadamente compensados y la forma más sencilla de hacerlo es atendiendo a las condiciones de económicas previstas en el contrato original.

Evidentemente, la aplicación de la doctrina del enriquecimiento injusto no resulta en modo alguno automática, sino que está sometida a una serie de requisitos que, de forma resumida, serían los siguientes: a) Que el particular haya llevado a cabo prestaciones de modo efectivo; b) Que tales prestaciones no se deban de modo exclusivo a su propia iniciativa; c) Que no se ejecuten de modo que revelen una voluntad maliciosa por el anterior contratista; d) Que tengan su origen en hechos emanados de la propia Administración, que hayan causado la razonable creencia de que el tercero debía colaborar mediante la ejecución de las prestaciones.

Por tanto, en supuestos como el planteado la entidad pública ha de compensar, tramitando el correspondiente procedimiento, a quien ejecuta las prestaciones por los gastos en que haya incurrido siempre que se cumplan las condiciones antes señaladas.

La posible aplicación de la doctrina del enriquecimiento sin causa cuando se cumplan las condiciones para ello no quiere decir, como hemos reiterado, que se siga cumpliendo el contrato primigenio -pues el mismo ya ha sido extinguido por el trascurso de su plazo máximo- sino que la nueva prestación que se ejecuta extramuros del contrato es, no obstante, similar a la que se amparaba en aquel, se origina en aquel contrato y debe cumplirse en la medida de lo posible teniendo en cuenta las previas estipulaciones de las partes. Tal relación jurídica se orienta a través de lo que en su día se pactó, pero ni existe un contrato público que las vincule, ni se paga el precio del contrato originario (sino la compensación que proceda), ni ha de revisarse ese precio.

12. Así pues, concluye la Junta que la realización a favor de una entidad pública de la misma prestación que estaba amparada por un contrato público ya extinguido no autoriza a exigir la aplicación de la cláusula de revisión de precios que contenía el contrato original, [pero] la realización de tales prestaciones, bajo situación patológica desde el punto de vista de la legislación de contratos públicos, exige la compensación de los gastos en que efectivamente haya incurrido el anterior contratista con el fin de evitar un enriquecimiento sin causa de la entidad contratante siempre que se cumplan los requisitos para la aplicación de la doctrina del enriquecimiento injusto.

13. A la vista de los antecedentes de hecho expuestos, y de la documentación obrante en los expedientes, resulta ser que la entidad ha venido prestando los servicios desde el primer acuerdo de continuidad, siendo muestra de ello la facturación que respecto de los mismos ha venido presentando y que se ha tramitado y abonado por esta Corporación, por lo que se cumplen los requisitos de efectiva prestación del servicio, que además no lo han sido a su propia iniciativa sino por mandato de la Administración, sin que se haya apreciado en la entidad la concurrencia de mala fe y que por tanto tal prestación tiene su origen en hechos emanados de la propia Administración, que han causado la razonable creencia de que el tercero debía colaborar mediante la ejecución de las prestaciones.

14. Es evidente por tanto que, si esta Corporación, titular del servicio público, habiendo declarado la nulidad radical del vínculo que mantenía con la entidad, acuerda, en el ejercicio de sus potestades exorbitantes derivadas de aquella titularidad, que la entidad continúe prestando tales servicios, por necesidades urgentes e inaplazables de interés público, y la entidad se aviene a la obligación de hacerlo, entonces tal continuidad supone la obligación por parte del mandante (Administración) a asumir el coste de tales servicios, y si tal prestación le genera a la prestataria un coste superior al que la Administración le reconoce en aquella orden de continuidad, deberá hacer frente a ello, por cuanto lo contrario, supondría la obtención de un beneficio patrimonial a costa del patrimonio de la entidad, sin justo título, lo que deviene en un supuesto de enriquecimiento injusto.

15. Tal y como consta en los antecedentes de hecho del presente acuerdo, este Consejo de Gobierno Insular en fecha 2 de diciembre de 2022 ya reconoció a la entidad el derecho a ser compensada por el sobre coste en que incurrió en el período comprendido entre el 1 de enero de 2021 y el 30 de septiembre de 2022. Asimismo, con posterioridad ha ido reconociendo el derecho de la entidad a la compensación económica en las siguientes fechas: en sesión extraordinaria y urgente, celebrada el dieciocho de abril de 2023, reconoció a la entidad el derecho a ser compensada por el sobre coste en el que incurrió en el período comprendido entre el 1 de octubre de 2022 y el 31 de diciembre de 2022; en sesión extraordinaria y urgente, celebrada el veintitrés de junio de 2023, reconoció a la entidad el derecho a ser compensada por el sobre coste en el que incurrió en el período comprendido entre el 1 de enero de 2023 y el 31 de marzo de 2022, con fecha 03 de octubre de 2023 se reconoce el derecho a compensación del período entre el 01 de abril de 2023 y 30 de junio de 2023, finalmente con fecha 27 de octubre de 2023, reconoce compensación económica por el sobrecoste del período comprendido entre el 1 de julio de 2023 y el 31 de agosto de 2023. Si bien que en base a la teoría del enriquecimiento injusto expuesta, dicho acuerdo establece expresamente que con tal reconocimiento no se estaba estableciendo un nuevo régimen retributivo ni constituyen un derecho de compensación futura, de forma que el sobre coste en que pudiera incurrir la entidad en períodos sucesivos debería ser objeto del correspondiente análisis y determinación

#### **Quinta. Omisión de fiscalización.**

1. Tal y como consta en los antecedentes de hecho, la Intervención ha emitido informe número 2023-0217 de fecha 23 de noviembre de 2023 en el expediente por cuanto se omitió el preceptivo trámite de fiscalización previa.

2. En efecto, hemos de partir de la base de que el nacimiento de las obligaciones económicas de esta Corporación para con la entidad, por la prestación de los citados servicios, nace en el marco de una situación jurídica ajena a los contratos administrativos, motivada en las órdenes de continuidad por razones de urgente e inaplazable necesidad del servicio público, acordadas por esta Administración en el ejercicio de la potestad exorbitante que le confiere el artículo 42.3 de la Ley 9/2017, de 8 de noviembre, de Contratos del Sector Público.



3. Ha quedado acreditado en el expediente, conforme al informe emitido por el Área de Bienestar Social e Inclusión, que estamos a la presencia de un servicio público esencial cuya interrupción, como consecuencia de la inexistencia de vínculo contractual, traería consigo una grave afección al interés público tutelado por esta Administración, por cuanto se trata de la atención directa y continuada de personas en situación de discapacidad intelectual y dependencia, que de no realizarse, las ubicaría en una situación de grave riesgo personal y social habida cuenta de su especial situación de vulnerabilidad.

4. Se ha dado cumplimiento al acuerdo del Consejo de Gobierno Insular, de fecha 26 de mayo de 2022, sobre instrucciones en relación a los expedientes o actuaciones sobre los que se ha emitido informe de omisión de fiscalización por parte de la Intervención.

5. Conforme al Informe de la Asesoría Jurídica, de fecha 18 de julio de 2022, habiéndose prescindido total y absolutamente del procedimiento debido para el nacimiento de la referida obligación económica, y siendo por tanto nulas de pleno derecho las actuaciones llevadas a cabo, conforme a lo previsto en el artículo 47 de la Ley 39/2015, de 1 de octubre, no procede acudir a la vía de la revisión de oficio, por cuanto que resulta contrario a la equidad, la buena fe, el derecho de los particulares, conforme señala el artículo 110 de la citada Ley, atendiendo además a los principios de economía procedimental, confianza legítima, eficacia y eficiencia.

Al respecto, conforme señala el citado Informe, de orientaciones generales a este respecto, el importe de las compensaciones económicas que resultarían de acudir la entidad a sede judicial o la que derivaría de la citada revisión de oficio no se estima que hayan de ser inferiores a la establecida en el presente acuerdo.

Asimismo, dada la naturaleza del servicio, no es posible la restitución de las prestaciones realizadas, éstas han sido realizadas por orden de la Administración y no se evidencia la concurrencia de mala fe por parte de la entidad.

#### **Sexta. Procedencia del reconocimiento.**

1. En el presente procedimiento se ha dado trámite de audiencia a la entidad en los términos expuestos en el antecedente de hecho 22º.

2. De acuerdo con los antecedentes de hecho y las consideraciones jurídicas anteriores, se considera procedente el reconocimiento a la entidad del derecho económico a ser compensada por la diferencia de coste existente entre el coste efectivamente abonado y el coste en que ha incurrido, en el período comprendido entre el 01 de septiembre de 2023 y el 31 de octubre de 2023, dada la obligación de esta Administración de asumir dicho coste como consecuencia de haber ordenado a la entidad que continuase con la prestación de los servicios, que traen causa del anterior vínculo jurídico anulado, sin que dicha prestación deba serlo a cargo del patrimonio de la entidad.

Conforme a lo anterior, se propone a la persona titular del Área de Bienestar Social e Inclusión, que se eleve a la consideración del Consejo de Gobierno Insular la siguiente

Vista la propuesta de resolución PR/2023/6563 de 23 de noviembre de 2023.

### **Resolución:**

**El Consejo de Gobierno Insular, en votación ordinaria y por unanimidad, adoptó, entre otros , el siguiente acuerdo:**

#### **Primero. Resolución del incidente de omisión de fiscalización.**

Resolver el incidente procedimental de omisión de fiscalización previa y preceptiva manifestado en el Informe de la Intervención número 2023-0217, de fecha 23 de noviembre de 2023, en los términos del presente acuerdo.

#### **Segundo. Reconocimiento parcial del derecho económico de compensación.**

1. Reconocer a la entidad ASOCIACIÓN DE PERSONAS CON DISCAPACIDAD DE LANZAROTE (ADISLAN) con CIF G35046200, el derecho económico de compensación por los servicios prestados, bajo orden de continuidad de esta Administración, a que se refieren los antecedentes de hecho del presente acuerdo, como consecuencia de la diferencia existente entre el importe efectivamente abonado a la entidad y el coste en que ha incurrido, durante el período comprendido entre el 1 de septiembre de 2023 y el 31 de octubre de 2023, por importe total de CIENTO NOVENTA Y CUATRO MIL CUATROCIENTOS ONCE EUROS CON OCHENTA Y OCHO CÉNTIMOS ( 194.411,88€ ). El reconocimiento de los efectos económicos no comporta por sí misma la convalidación de los actos incursos en causa de nulidad absoluta por lo que la unidad gestora deberá llevar a cabo, bajo los principios de celeridad, eficacia y eficiencia, cuantas actuaciones resulten procedentes en orden a la prestación del servicio, de seguir siendo éste necesario para esta Corporación, a través de la figura jurídica que corresponda.

2. El reconocimiento recogido en el presente apartado del acuerdo, no supone el establecimiento de un nuevo régimen de abono a favor de la entidad ni produce el nacimiento de un derecho económico a partir de su notificación aplicable a sucesivos períodos en que se haya continuado con la prestación del servicio.

#### **Tercero. Autorización del gasto.**

1. Se aprueba la factura número F11/02, de fecha 21 de noviembre de 2023, por importe total de CIENTO NOVENTA Y CUATRO MIL CUATROCIENTOS ONCE EUROS CON OCHENTA Y OCHO CÉNTIMOS ( 194.411,88€ ), en concepto de compensación económica como consecuencia del sobrecoste de los servicios de Residencia para personas con discapacidad, Hogares Funcionales, Centro Ocupacional y Centro de Día Necesidad de Tercera Persona con el siguiente desglose:

Fecha de Factura	Nº Factura	Expte. de Facturación	Período del Servicio	Aplicación Presupuestaria	Importe(€)
21/11/2023	F11/02	FACT-2023-7746	01/09/2023-31/10/2023	2313 2279909	194.411,88

2. Se ordena el abono de la citada factura, en función de la disponibilidad de Tesorería y del Plan de Disposición de Fondos a la citada entidad con cargo al RC 2/2023-7518.

#### **Cuarto. Notificación.**

El presente acuerdo será comunicado de inmediato a los servicios gestores competentes para su ejecución, así como se notificará, con carácter urgente, a la entidad, en la forma legalmente establecida.

#### **Expediente FACT-2023-7079. CONVALIDACIÓN DE LA OMISIÓN DE LA FUNCIÓN INTERVENTORA, RECONOCIMIENTO DE OBLIGACION y Aprobación facturas**

<b>Favorable</b>	<b>Tipo de votación:</b> Unanimidad/Asentimiento
------------------	--------------------------------------------------

#### **Hechos y fundamentos de derecho:**

Visto el Informe de la Intervención de fecha 16 de noviembre de 2023 sobre la Omisión de la Función Interventora n.º 2023-0206, respecto a la omisión de la fiscalización previa preceptiva en las facturas y gastos adjuntos que se acompañan, por la empresa **por importe total de TRESCIENTOS SESENTA Y NUEVE EUROS CON QUINCE CÉNTIMOS (369,15 €)** según lo dispuesto en el artículo 28.2 del Real Decreto 424/2017, de 28 de abril, por el que se regula el régimen jurídico del control interno en las entidades del Sector Público Local\*\*, \*\* se emite el siguiente Informe en base a los siguientes

#### **ANTECEDENTES DE HECHO**

**PRIMERO.-** Que con fecha 23 de septiembre de 2022, se inicia la tramitación mediante propuesta de gasto del Servicio de las Dependencias del Cabildo Insular de Lanzarote en la Isla de La Graciosa. Dichas dependencias son utilizadas por el personal de vigilancia (patrones y marineros) adscrito a las embarcaciones del Servicio de Medio Ambiente del Cabildo de Lanzarote con destino en la isla de La Graciosa, hace uso de una vivienda propiedad del mismo, para el correcto desempeño de parte de las funciones de dicho personal.

**SEGUNDO.-** Que el servicio se realizan según lo solicitado.

**CUARTO.-** Que los proveedores presentan las facturas relativas a los servicios prestados a través de la sede electrónica de este Cabildo Insular:

Terce ro	Denominación Social	Fecha de Factura	Nº. Fa ctura	Expte. Gestiona	Aplicación presupuestaria	Importe (euros)
B7613 8742	LUMAR MANTENIMIENTO, S.L.U	29/09 /2023	975 /975	FACT- 2023- 7079	1701 22700	369,15 €



**QUINTO.-** Que existe crédito adecuado en las aplicaciones presupuestarias señaladas en la relación para hacer efectivo el pago de dicha factura.

Este Informe se realiza en base al Acuerdo de Consejo de Gobierno Insular de fecha 26 de mayo de 2022, que aprobó las instrucciones en relación a los expedientes o actuaciones sobre los que se ha emitido informe de omisión de fiscalización.

### **FUNDAMENTOS DE DERECHO**

**PRIMERO.-** El artículo 28.3 del Real Decreto 424/2017, de 28 de abril, por el que se regula el régimen jurídico del control interno en las entidades del Sector Público Local, *“En los municipios de gran población corresponderá al órgano titular del departamento o de la concejalía de área al que pertenezca el órgano responsable de la tramitación del expediente o al que esté adscrito el organismo autónomo, sin que dicha competencia pueda ser objeto de delegación, acordar, en su caso, el sometimiento del asunto a la Junta de Gobierno Local para que adopte la resolución procedente.”*

Correspondiendo al Consejero del Área de Bienestar Social e Inclusión, responsable de su tramitación, tomar la decisión de elevar el asunto al Consejo de Gobierno Insular, mediante la formulación de la correspondiente Propuesta de Acuerdo, que será sometido a su consideración a los efectos de que se adopte el acuerdo que proceda en cada caso.

**SEGUNDO.-** Artículo 146 del Reglamento Orgánico del Cabildo de Lanzarote sobre Atribuciones del Consejo de Gobierno Insular.

**TERCERO.-** Ley 9/2017, de 8 de noviembre, de Contratos del Sector Público, por la que se transponen al ordenamiento jurídico español las Directivas del Parlamento Europeo y del Consejo 2014/23/UE y 2014/24/UE, de 26 de febrero de 2014(en adelante, LCSP).

**CUARTO.-** Ley 39/2015, de 1 de octubre, del Procedimiento Administrativo Común de las Administraciones Públicas (LPACAP) y Ley 40/2015, de 1 de octubre, de Régimen Jurídico del Sector Público (LRJSP).

**QUINTO.-** Ley 7/1985, de 2 de abril, Reguladora de las Bases del Régimen Local (LRBRL).

**SEXTO.-** Conforme a lo establecido en el artículo 28 de la LCSP en lo referente a la insuficiencia de medios, y habiéndose constatado que esta Corporación no cuenta con medios materiales suficientes para cubrir las necesidades objeto de contratación, ni pueden ser ejecutadas por el personal que presta servicios en la misma, se informa la necesidad de contratar dicho servicio.

**SÉPTIMO.-** Jurisprudencia reiterada del Tribunal Supremo, en torno al enriquecimiento injusto, viene a reconocer que, la ausencia de requisitos formales exigidos para la correcta ejecución del gasto, no puede suponer un perjuicio para un tercero que contrata con la Administración, ya que el servicio ha sido realizado a costa del patrimonio del acreedor, (Roj: STS 6542/1987; STS 8362/2012).

Conforme a lo anterior, se propone a la persona titular del Área de Bienestar Social e Inclusión, que se eleve a la consideración del Consejo de Gobierno Insular la siguiente,

Vista la propuesta de resolución PR/2023/6536 de 23 de noviembre de 2023.

**Resolución:**

**El Consejo de Gobierno Insular, en votación ordinaria y por unanimidad, adoptó, entre otros , el siguiente acuerdo:**

**Primero.- Reconocimiento de los efectos económicos.**

**1.- Resolver el expediente de omisión de fiscalización recogida en el informe de la Intervención de Fondos número 2023-0206, de fecha 16 de noviembre de 2023, en el sentido de proceder al reconocimiento de los efectos económicos derivados de la efectiva prestación del servicio por parte de LUMAR MANTENIMIENTO,S.L.U. conforme a los principios de equidad y buena fe y en garantía de los derechos de los particulares, evitando con ello el enriquecimiento injusto de la Administración, CABILDO INSULAR DE LANZAROTE, ÁREA DE MEDIO AMBIENTE, proscrito por el derecho, por importe total de TRESCIENTOS SESENTA Y NUEVE EUROS CON QUINCE CÉNTIMOS (369,15 €).**

**2.- El reconocimiento de los efectos económicos no comporta por sí misma la convalidación de los actos incurso en causa de nulidad absoluta por lo que la unidad gestora deberá llevar a cabo, bajo los principios de celeridad, eficacia y eficiencia, cuantas actuaciones resulten procedentes en orden a la prestación del servicio, de seguir siendo éste necesario para esta Corporación, a través del contrato administrativo que corresponda.**

**Segundo.- Autorización del gasto.**

**1.- Aprobar la factura que a continuación se relaciona y, en su consecuencia, autorizar y disponer el gasto, reconociendo la obligación y ordenando el pago por importe total de TRESCIENTOS SESENTA Y NUEVE EUROS CON QUINCE CÉNTIMOS (369,15 €), con el siguiente desglose:**

<b>Terce ro</b>	<b>Denominación Social</b>	<b>Fecha de Factura</b>	<b>Nº. Fa ctura</b>	<b>Expte. Gestiona</b>	<b>Aplicación presupuestaria</b>	<b>Importe (euros)</b>
B7613 8742	LUMAR MANTENIMIENTO, S.L.U	29/09 /2023	975 /975	FACT- 2023- 7079	1701 22700	369,15 €

**2.- Abonar en función de la disponibilidad de Tesorería y Plan de disposición de Fondos a la empresa LUMAR MANTENIMIENTO,S.L.U. con CIF B76138742 por importe total de TRESCIENTOS SESENTA Y NUEVE EUROS CON QUINCE CÉNTIMOS (369,15 €), con cargo a la Retención de Crédito número 2/2023-1205.**

**Tercero.- Inexistencia de daños y perjuicios.**

Dada la conformidad previa del tercero prestador del servicio, declarar la inexistencia de daños y perjuicios derivados de los servicios efectivamente prestados objeto del presente acuerdo de los que derive para esta Administración responsabilidad patrimonial.

#### **Cuarto. Responsabilidades.**

Ordenar que se lleven a cabo las actuaciones pertinentes en orden al establecimiento o no de las responsabilidades legales que hayan podido generarse consecuencia de la nulidad de las actuaciones.

#### **Quinto.- Notificación.**

Notificar a los servicios económicos de este Cabildo el contenido del Acuerdo a los efectos de dar cumplimiento al mismo.

Es cuanto procedo a informar, salvo error u omisión de información no intencionados, a los efectos de que el órgano competente se resuelva la omisión planteada por la Intervención de Fondos.

<b>Expediente FACT-2023-7032. CONVALIDACIÓN DE LA OMISIÓN DE LA FUNCIÓN INTERVENTORA, RECONOCIMIENTO DE OBLIGACION y Aprobación facturas</b>	
<b>Favorable</b>	<b>Tipo de votación: Unanimidad/Asentimiento</b>

#### **Hechos y fundamentos de derecho:**

**PRIMERO.-** Que con fecha 26 de abril, el departamento de contratación informa de la finalización del contrato Acuerdo Marco para la contratación del servicio de agencia de viajes para el Cabildo de Lanzarote por lotes. El lote 4 correspondiente al área de Promoción Económica finaliza en las siguientes fechas: Viajes Timanfaya S.L. y Viajes La Alegranza S.L.U. finalizan el 28 de abril de 2023, y Viajes Insular S.A. finaliza el 09 de mayo de 2023.

**SEGUNDO.-** Que la solicitud de los servicios se realiza a través de correo electrónico a todas las agencias de viajes relacionadas en el Acuerdo Marco, llevándose a cabo los trámites administrativos correspondientes.

**TERCERO.-** Que el servicio se realizan según lo solicitado.

**CUARTO.-** Que los proveedores presentan las facturas relativas a los servicios prestados a través de la sede electrónica de este Cabildo Insular:

<b>Terce ro</b>	<b>Denominación Social</b>	<b>Fecha de Factura</b>	<b>Nº. Fac tura</b>	<b>Expte. Gestiona</b>	<b>Aplicación presupuestaria</b>	<b>Importe (euros)</b>
B3529 4065	VIAJES LA ALEGRANZA, S.L.	27/10 /2023	01 /2023	FACT- 2023-	1701 23110	207,82 €





U.	/2626	7032		
----	-------	------	--	--

**QUINTO.-** Que existe crédito adecuado en las aplicaciones presupuestarias señaladas en la relación para hacer efectivo el pago de dicha factura.

Este Informe se realiza en base al Acuerdo de Consejo de Gobierno Insular de fecha 26 de mayo de 2022, que aprobó las instrucciones en relación a los expedientes o actuaciones sobre los que se ha emitido informe de omisión de fiscalización.

### **FUNDAMENTOS DE DERECHO**

**PRIMERO.-** El artículo 28.3 del Real Decreto 424/2017, de 28 de abril, por el que se regula el régimen jurídico del control interno en las entidades del Sector Público Local, *“En los municipios de gran población corresponderá al órgano titular del departamento o de la concejalía de área al que pertenezca el órgano responsable de la tramitación del expediente o al que esté adscrito el organismo autónomo, sin que dicha competencia pueda ser objeto de delegación, acordar, en su caso, el sometimiento del asunto a la Junta de Gobierno Local para que adopte la resolución procedente.”*

Correspondiendo al Consejero del Área de Bienestar Social e Inclusión, responsable de su tramitación, tomar la decisión de elevar el asunto al Consejo de Gobierno Insular, mediante la formulación de la correspondiente Propuesta de Acuerdo, que será sometido a su consideración a los efectos de que se adopte el acuerdo que proceda en cada caso.

**SEGUNDO.-** Artículo 146 del Reglamento Orgánico del Cabildo de Lanzarote sobre Atribuciones del Consejo de Gobierno Insular.

**TERCERO.-** Ley 9/2017, de 8 de noviembre, de Contratos del Sector Público, por la que se transponen al ordenamiento jurídico español las Directivas del Parlamento Europeo y del Consejo 2014/23/UE y 2014/24/UE, de 26 de febrero de 2014(en adelante, LCSP).

**CUARTO.-** Ley 39/2015, de 1 de octubre, del Procedimiento Administrativo Común de las Administraciones Públicas (LPACAP) y Ley 40/2015, de 1 de octubre, de Régimen Jurídico del Sector Público (LRJSP).

**QUINTO.-** Ley 7/1985, de 2 de abril, Reguladora de las Bases del Régimen Local (LRBRL).

**SEXTO.-** Conforme a lo establecido en el artículo 28 de la LCSP en lo referente a la insuficiencia de medios, y habiéndose constatado que esta Corporación no cuenta con medios materiales suficientes para cubrir las necesidades objeto de contratación, ni pueden ser ejecutadas por el personal que presta servicios en la misma, se informa la necesidad de contratar dicho servicio.

**SÉPTIMO.-** Jurisprudencia reiterada del Tribunal Supremo, en torno al enriquecimiento injusto, viene a reconocer que, la ausencia de requisitos formales exigidos para la correcta



ejecución del gasto, no puede suponer un perjuicio para un tercero que contrata con la Administración, ya que el servicio ha sido realizado a costa del patrimonio del acreedor, (Roj: STS 6542/1987; STS 8362/2012).

Conforme a lo anterior, se propone a la persona titular del Área de Bienestar Social e Inclusión, que se eleve a la consideración del Consejo de Gobierno Insular la siguiente,

Vista la propuesta de resolución PR/2023/6394 de 20 de noviembre de 2023.

**Resolución:**

**El Consejo de Gobierno Insular, en votación ordinaria y por unanimidad, adoptó, entre otros , el siguiente acuerdo:**

**Primero.- Reconocimiento de los efectos económicos.**

**1.- Resolver el expediente de omisión de fiscalización recogida en el informe de la Intervención de Fondos número 2023-0187, de fecha 06 de noviembre de 2023, en el sentido de proceder al reconocimiento de los efectos económicos derivados de la efectiva prestación del servicio por parte de VIAJES LA ALEGRANZA, S.L.U. conforme a los principios de equidad y buena fe y en garantía de los derechos de los particulares, evitando con ello el enriquecimiento injusto de la Administración, CABILDO INSULAR DE LANZAROTE, ÁREA DE MEDIO AMBIENTE, proscrito por el derecho, **por importe total de DOSCIENTOS SIETE EUROS CON OCHENTA Y DOS CÉNTIMOS DE EURO (207,82 €)****

**2.- El reconocimiento de los efectos económicos no comporta por sí misma la convalidación de los actos incurso en causa de nulidad absoluta por lo que la unidad gestora deberá llevar a cabo, bajo los principios de celeridad, eficacia y eficiencia, cuantas actuaciones resulten procedentes en orden a la prestación del servicio, de seguir siendo éste necesario para esta Corporación, a través del contrato administrativo que corresponda.**

**3.- Aprobar la factura que a continuación se relaciona y, en su consecuencia, autorizar y disponer el gasto, reconociendo la obligación **por importe total de DOSCIENTOS SIETE EUROS CON OCHENTA Y DOS CÉNTIMOS DE EURO (207,82 €)**, con el siguiente desglose:**

<b>Terce ro</b>	<b>Denominación Social</b>	<b>Fecha de Factura</b>	<b>Nº. Fac tura</b>	<b>Expte. Gestiona</b>	<b>Aplicación presupuestaria</b>	<b>Importe (euros)</b>
B3529 4065	VIAJES LA ALEGRANZA, S.L.U.	27/10 /2023	01 /2023 /2626	FACT- 2023- 7032	1701 23110	207,82 €

**4.- Abonar en función de la disponibilidad de Tesorería y Plan de disposición de Fondos a la empresa VIAJES LA ALEGRANZA, S.L.U. con CIF B35294065 **por importe total de DOSCIENTOS SIETE EUROS CON OCHENTA Y DOS CÉNTIMOS DE EURO (207,82 €)**, con cargo a la Retención de Crédito número 2/2023-6764.**



## **Segundo.- Inexistencia de daños y perjuicios.**

Dada la conformidad previa del tercero prestador del servicio, declarar la inexistencia de daños y perjuicios derivados de los servicios efectivamente prestados objeto del presente acuerdo de los que derive para esta Administración responsabilidad patrimonial.

## **Tercero. Responsabilidades.**

Ordenar que se lleven a cabo las actuaciones pertinentes en orden al establecimiento o no de las responsabilidades legales que hayan podido generarse consecuencia de la nulidad de las actuaciones.

## **Cuarto.- Notificación.**

Notificar a los servicios económicos de este Cabildo el contenido del Acuerdo a los efectos de dar cumplimiento al mismo.

Es cuanto procedo a informar, salvo error u omisión de información no intencionados, a los efectos de que el órgano competente se resuelva la omisión planteada por la Intervención de Fondos.

<b>Expediente FACT-2023-7025.CONVALIDACIÓN DE LA OMISIÓN DE LA FUNCIÓN INTERVENTORA, RECONOCIMIENTO DE OBLIGACION y Aprobación facturas</b>	
<b>Favorable</b>	<b>Tipo de votación: Unanimidad/Asentimiento</b>

## **Hechos y fundamentos de derecho:**

Vista la propuesta de resolución PR/2023/6493 de 22 de noviembre de 2023.

## **Resolución:**

### **PROPUESTA AL CONSEJO INSULAR**

Visto el informe de la Intervención de este Cabildo, en fecha 08 de noviembre de 2023 se han emitido informe de omisión de la Función Interventora núm. 2023-0198, sobre la omisión de la fiscalización previa preceptiva en la factura de la empresa suministradora VIAJES INSULAR, S.A (FO07007585-2023), con CIF A35004670 por importe total de TRESCIENTOS OCHENTA Y DOS EUROS CON CUARENTA Y SIETE CÉNTIMOS (382,47 €), y en virtud de lo dispuesto en el artículo 28.2 del RD 424/2017, de 28 de abril, por el que se regula el Régimen Jurídico del Control Interno en las Entidades del Sector Público Local, se emite el siguiente Informe en base a los siguiente,

### **ANTECEDENTES DE HECHO**



**PRIMERO.-** Que con fecha 26 de abril, el departamento de contratación informa de la finalización del contrato Acuerdo Marco para la contratación del servicio de agencia de viajes para el Cabildo de Lanzarote por lotes.

**SEGUNDO.-** Que la solicitud de los servicios se realiza a través de correo electrónico a todas las agencias de viajes relacionadas en el Acuerdo Marco, llevándose a cabo los trámites administrativos correspondientes.

**TERCERO.-** Que los servicios se realizan según lo solicitado.

**CUARTO.-** Que el proveedor presenta la factura:

Num. Factura	Tercero	Denominación Social	Importe Total	Fecha	Expte. Gestiona
FO07007585-2023	A35004670	VIAJES INSULAR, S.A.	382,47€	25/10/23	FACT-2023-7025

**QUINTO.-** Que existe crédito adecuado en las aplicaciones presupuestarias señaladas en la relación para hacer efectivo el pago de dicha factura.

Este Informe se realiza en base al Acuerdo de Consejo de Gobierno Insular de fecha 26 de mayo de 2022, que aprobó las instrucciones en relación a los expedientes o actuaciones sobre los que se ha emitido informe de omisión de fiscalización.

### FUNDAMENTOS DE DERECHO

**PRIMERO.-** El artículo 28.3 del Real Decreto 424/2017, de 18 de abril, “en los municipios de gran población corresponderá al órgano titular del departamento o de la concejalía de área al que pertenezca el órgano responsable de la tramitación del expediente o al que esté adscrito el organismo autónomo, sin que dicha competencia pueda ser objeto de delegación, acordar, en su caso, el sometimiento del asunto a la Junta de Gobierno Local para que adopte la resolución procedente.” Correspondiendo al Consejero del Área de Paisaje y Soberanía Alimentaria, responsable de su tramitación, tomar la decisión de elevar el asunto al Consejo de Gobierno Insular, mediante la formulación de la correspondiente Propuesta de Acuerdo, que será sometido a su consideración a los efectos de que se adopte el acuerdo que proceda en cada caso.

**SEGUNDO.-** Artículo 146 del Reglamento Orgánico del Cabildo de Lanzarote sobre Atribuciones del Consejo de Gobierno Insular.

**TERCERO.-** Ley 9/2017, de 8 de noviembre, de Contratos del Sector Público por la que se transponen al ordenamiento jurídico español las Directivas del Parlamento Europeo y del Consejo 2014/23/UE y 2014/24/UE, de 26 de febrero de 2014. Ley 39/2015, de 1 de octubre, del Procedimiento Administrativo Común de las Administraciones Públicas (LPAC). Ley 40/2015, de 1 de octubre, de Régimen Jurídico del Sector Público (LRJSP). Ley 7/1985, de 2 de abril, Reguladora de las Bases del Régimen Local (LRBRL).

**CUARTO.-** Conforme a lo establecido en la LCSP en lo referente a la insuficiencia de medios, se informa la necesidad de contratar dicho servicio conforme a lo dispuesto en el artículo 28 de la Ley 9/2017, de 8 de noviembre, de Contratos del Sector Público, Ley por la que se transponen al ordenamiento jurídico español las Directivas del Parlamento Europeo y del Consejo 2014/23/UE y 2014/24/UE, de 26 de febrero de 2014 y habiéndose constatado que esta Corporación no cuenta con medios materiales suficientes para cubrir las necesidades objeto de contratación, ni pueden ser ejecutadas por el personal que presta servicios en la misma.

**QUINTO.-** Jurisprudencia reiterada del Tribunal Supremo, en tomo al enriquecimiento injusto, viene a reconocer que, la ausencia de requisitos formales exigidos para la correcta ejecución del gasto, no puede suponer un perjuicio para un tercero que contrata con la Administración, ya que el servicio ha sido realizado a costa del patrimonio del acreedor, (Roj: STS 6542/1987; STS 8362/2012).

Conforme a lo anterior, se propone al titular del Área de Paisaje y Soberanía Alimentaria, que se eleve a la consideración del Consejo de Gobierno Insular la siguiente,

**El Consejo de Gobierno Insular, en votación ordinaria y por unanimidad, adoptó, entre otros , el siguiente acuerdo:**

**Primero.- Reconocimiento de los efectos económicos.**

**1.- Resolver el expediente de omisión de fiscalización recogida en el informe de la Intervención de Fondos números 2023-0198, de 8 de noviembre de 2023, en el sentido de proceder al reconocimiento de los efectos económicos derivados de la efectiva prestación del servicio por parte de VIAJES INSULAR, S.A. conforme a los principios de equidad y buena fe y en garantía de los derechos de los particulares, evitando con ello el enriquecimiento injusto de la Administración, CABILDO INSULAR DE LANZAROTE, ÁREA DE PAISAJE Y SOBERANÍA ALIMENTARIA, proscrito por el derecho, por un importe total de TRESCIENTOS OCHENTA Y DOS EUROS CON CUARENTA Y SIETE CÉNTIMOS (382,47€).**

**2. El reconocimiento de los efectos económicos no comporta por sí misma la convalidación de los actos incursos en causa de nulidad absoluta por lo que la unidad gestora deberá llevar a cabo, bajo los principios de celeridad, eficacia y eficiencia, cuantas actuaciones resulten procedentes en orden a la prestación del servicio, de seguir siendo éste necesario para esta Corporación, a través del contrato administrativo que corresponda.**

**3.- Aprobar la factura que a continuación se relaciona y, en su consecuencia, autorizar y disponer el gasto, reconociendo la obligación por un importe total de TRESCIENTOS OCHENTA Y DOS EUROS CON CUARENTA Y SIETE CÉNTIMOS (382,47€), con el siguiente desglose:**

--	--	--	--	--	--



Num. Factura	Tercero	Denominación Social	Importe Total	Fecha	Expte. Gestiona
FO07007585-2023	A35004670	VIAJES INSULAR, S.A.	382,47€	25/10/23	FACT-2023-7025

2. **4.-** Abonar en función de la disponibilidad de Tesorería y Plan de disposición de Fondos a:

VIAJES INSULAR S.L. CON CIF A35004670 por importe total de **TRESCIENTOS OCHENTA Y DOS EUROS CON CUARENTA Y SIETE CÉNTIMOS (382,47€)**, con cargo al RC-22023-6751.

**Segundo.- Inexistencia de daños y perjuicios.**

Dada la conformidad previa del tercero prestador del servicio, declarar la inexistencia de daños y perjuicios derivados de los servicios efectivamente prestados objeto del presente acuerdo de los que derive para esta Administración responsabilidad patrimonial.

**Tercero.- Responsabilidades.**

Ordenar que se lleven a cabo las actuaciones pertinentes en orden al establecimiento o no de las responsabilidades legales que hayan podido generarse consecuencia de la nulidad de las actuaciones.

Es cuanto procedo a informar, salvo error u omisión de información no intencionados, a los efectos de que el órgano competente se resuelva la omisión planteada por la Intervención de Fondos.

**Expediente FACT-2023-7024. CONVALIDACIÓN DE LA OMISIÓN DE LA FUNCIÓN INTERVENTORA, RECONOCIMIENTO DE OBLIGACION y Aprobación facturas**

**Favorable**

**Tipo de votación: Unanimidad/Asentimiento**

**Hechos y fundamentos de derecho:**

**PRIMERO.-** Que con fecha 26 de abril, el departamento de contratación informa de la finalización del contrato Acuerdo Marco para la contratación del servicio de agencia de viajes para el Cabildo de Lanzarote por lotes. El lote 4 correspondiente al área de Promoción Económica finaliza en las siguientes fechas: Viajes Timanfaya S.L. y Viajes La Alegranza S.L.U. finalizan el 28 de abril de 2023, y Viajes Insular S.A. finaliza el 09 de mayo de 2023.

**SEGUNDO.-** Que la solicitud de los servicios se realiza a través de correo electrónico a todas las agencias de viajes relacionadas en el Acuerdo Marco, llevándose a cabo los trámites administrativos correspondientes.



**TERCERO.-** Que el servicio se realizan según lo solicitado.

**CUARTO.-** Que los proveedores presentan las facturas relativas a los servicios prestados a través de la sede electrónica de este Cabildo Insular:

Tercer o	Denominación Social	Fecha de Factura	Nº. Factura	Expte. Gestiona	Aplicación presupuestaria	Importe (euros)
A3500 4670	VIAJES INSULAR, S. A.	25/10/2023	FO070076 24-2023	FACT- 2023- 7024	1705 22606	1.411,62 €

**QUINTO.-** Que existe crédito adecuado en las aplicaciones presupuestarias señaladas en la relación para hacer efectivo el pago de dicha factura.

Este Informe se realiza en base al Acuerdo de Consejo de Gobierno Insular de fecha 26 de mayo de 2022, que aprobó las instrucciones en relación a los expedientes o actuaciones sobre los que se ha emitido informe de omisión de fiscalización.

#### FUNDAMENTOS DE DERECHO

**PRIMERO.-** El artículo 28.3 del Real Decreto 424/2017, de 28 de abril, por el que se regula el régimen jurídico del control interno en las entidades del Sector Público Local, *“En los municipios de gran población corresponderá al órgano titular del departamento o de la concejalía de área al que pertenezca el órgano responsable de la tramitación del expediente o al que esté adscrito el organismo autónomo, sin que dicha competencia pueda ser objeto de delegación, acordar, en su caso, el sometimiento del asunto a la Junta de Gobierno Local para que adopte la resolución procedente.”*

Correspondiendo al Consejero del Área de Bienestar Social e Inclusión, responsable de su tramitación, tomar la decisión de elevar el asunto al Consejo de Gobierno Insular, mediante la formulación de la correspondiente Propuesta de Acuerdo, que será sometido a su consideración a los efectos de que se adopte el acuerdo que proceda en cada caso.

**SEGUNDO.-** Artículo 146 del Reglamento Orgánico del Cabildo de Lanzarote sobre Atribuciones del Consejo de Gobierno Insular.

**TERCERO.-** Ley 9/2017, de 8 de noviembre, de Contratos del Sector Público, por la que se transponen al ordenamiento jurídico español las Directivas del Parlamento Europeo y del Consejo 2014/23/UE y 2014/24/UE, de 26 de febrero de 2014(en adelante, LCSP).

**CUARTO.-** Ley 39/2015, de 1 de octubre, del Procedimiento Administrativo Común de las Administraciones Públicas (LPACAP) y Ley 40/2015, de 1 de octubre, de Régimen Jurídico del Sector Público (LRJSP).

**QUINTO.-** Ley 7/1985, de 2 de abril, Reguladora de las Bases del Régimen Local (LRBRL).



**SEXTO.-** Conforme a lo establecido en el artículo 28 de la LCSP en lo referente a la insuficiencia de medios, y habiéndose constatado que esta Corporación no cuenta con medios materiales suficientes para cubrir las necesidades objeto de contratación, ni pueden ser ejecutadas por el personal que presta servicios en la misma, se informa la necesidad de contratar dicho servicio.

**SÉPTIMO.-** Jurisprudencia reiterada del Tribunal Supremo, en torno al enriquecimiento injusto, viene a reconocer que, la ausencia de requisitos formales exigidos para la correcta ejecución del gasto, no puede suponer un perjuicio para un tercero que contrata con la Administración, ya que el servicio ha sido realizado a costa del patrimonio del acreedor, (Roj: STS 6542/1987; STS 8362/2012).

Conforme a lo anterior, se propone a la persona titular del Área de Bienestar Social e Inclusión, que se eleve a la consideración del Consejo de Gobierno Insular la siguiente,

Vista la propuesta de resolución PR/2023/6389 de 20 de noviembre de 2023.

**Resolución:**

**El Consejo de Gobierno Insular, en votación ordinaria y por unanimidad, adoptó, entre otros , el siguiente acuerdo:**

**Primero.- Reconocimiento de los efectos económicos.**

**1.- Resolver el expediente de omisión de fiscalización recogida en el informe de la Intervención de Fondos número 2023-0187, de fecha 06 de noviembre de 2023, en el sentido de proceder al reconocimiento de los efectos económicos derivados de la efectiva prestación del servicio por parte de VIAJES INSULAR,S.A. conforme a los principios de equidad y buena fe y en garantía de los derechos de los particulares, evitando con ello el enriquecimiento injusto de la Administración, CABILDO INSULAR DE LANZAROTE, ÁREA DE MEDIO AMBIENTE, proscrito por el derecho, por importe total de MIL CUATROCIENTOS ONCE EUROS CON SESENTA Y DOS CÉNTIMOS DE EURO (1.411,62 €)**

**2.- El reconocimiento de los efectos económicos no comporta por sí misma la convalidación de los actos incursos en causa de nulidad absoluta por lo que la unidad gestora deberá llevar a cabo, bajo los principios de celeridad, eficacia y eficiencia, cuantas actuaciones resulten procedentes en orden a la prestación del servicio, de seguir siendo éste necesario para esta Corporación, a través del contrato administrativo que corresponda.**

**3.- Aprobar la factura que a continuación se relaciona y, en su consecuencia, autorizar y disponer el gasto, reconociendo la obligación por importe total de MIL CUATROCIENTOS ONCE EUROS CON SESENTA Y DOS CÉNTIMOS DE EURO (1.411,62 €), con el siguiente desglose:**

Tercer o	Denominació n Social	Fecha de Factura	Nº. Factura	Expte. Gestiona	Aplicación presupuestaria	Importe (euros)
-------------	-------------------------	---------------------	----------------	--------------------	------------------------------	--------------------



A3500 4670	VIAJES INSULAR, S. A.	25/10/2023	FO070076 24-2023	FACT- 2023- 7024	1705 22606	1.411,62 €
---------------	-----------------------------	------------	---------------------	------------------------	------------	---------------

**4.-** Abonar en función de la disponibilidad de Tesorería y Plan de disposición de Fondos a la empresa VIAJES INSULAR, S.A. con CIF A35004670 **por importe total de MIL CUATROCIENTOS ONCE EUROS CON SESENTA Y DOS CÉNTIMOS DE EURO (1.411,62 €)**, con cargo a la Retención de Crédito número 2/2023-4190.

**Tercero.- Inexistencia de daños y perjuicios.**

Dada la conformidad previa del tercero prestador del servicio, declarar la inexistencia de daños y perjuicios derivados de los servicios efectivamente prestados objeto del presente acuerdo de los que derive para esta Administración responsabilidad patrimonial.

**Cuarto. Responsabilidades.**

Ordenar que se lleven a cabo las actuaciones pertinentes en orden al establecimiento o no de las responsabilidades legales que hayan podido generarse consecuencia de la nulidad de las actuaciones.

**Quinto.- Notificación.**

Notificar a los servicios económicos de este Cabildo el contenido del Acuerdo a los efectos de dar cumplimiento al mismo.

Es cuanto procedo a informar, salvo error u omisión de información no intencionados, a los efectos de que el órgano competente se resuelva la omisión planteada por la Intervención de Fondos.

**Expediente FACT-2023-6291. CONVALIDACIÓN DE LA OMISIÓN DE LA FUNCIÓN INTERVENTORA, RECONOCIMIENTO DE OBLIGACION y Aprobación facturas**

**Favorable**

**Tipo de votación: Unanimidad/Asentimiento**

**Hechos y fundamentos de derecho:**

Visto el Informe de la Intervención de fecha 19 de octubre de 2023 sobre la Omisión de la Función Interventora n.º 2023-0173, respecto a la omisión de la fiscalización previa preceptiva en las facturas y gastos adjuntos que se acompañan, por la empresa **por importe total de DOSCIENTOS NOVENTA Y CINCO EUROS CON TREINTA Y DOS CÉNTIMOS ( 295,32 € )** según lo dispuesto en el artículo 28.2 del Real Decreto 424/2017, de 28 de abril, por el que se regula el régimen jurídico del control interno en las entidades del Sector Público Local\*\*, \*\* se emite el siguiente Informe en base a los siguientes

**ANTECEDENTES DE HECHO**



**PRIMERO.-** Que con fecha 23 de septiembre de 2022, se inicia la tramitación mediante propuesta de gasto del Servicio de las Dependencias del Cabildo Insular de Lanzarote en la Isla de La Graciosa. Dichas dependencias son utilizadas por el personal de vigilancia (patrones y marineros) adscrito a las embarcaciones del Servicio de Medio Ambiente del Cabildo de Lanzarote con destino en la isla de La Graciosa, hace uso de una vivienda propiedad del mismo, para el correcto desempeño de parte de las funciones de dicho personal.

**SEGUNDO.-** Que el servicio se realizan según lo solicitado.

**CUARTO.-** Que los proveedores presentan las facturas relativas a los servicios prestados a través de la sede electrónica de este Cabildo Insular:

Terce ro	Denominación Social	Fecha de Factura	Nº. Fa ctura	Expte. Gestiona	Aplicación presupuestaria	Importe (euros)
B7613 8742	LUMAR MANTENIMIENTO, S.L.U	29/09 /2023	910 /910	FACT- 2023- 6291	1701 22700	295,32 €

**QUINTO.-** Que existe crédito adecuado en las aplicaciones presupuestarias señaladas en la relación para hacer efectivo el pago de dicha factura.

Este Informe se realiza en base al Acuerdo de Consejo de Gobierno Insular de fecha 26 de mayo de 2022, que aprobó las instrucciones en relación a los expedientes o actuaciones sobre los que se ha emitido informe de omisión de fiscalización.

### FUNDAMENTOS DE DERECHO

**PRIMERO.-** El artículo 28.3 del Real Decreto 424/2017, de 28 de abril, por el que se regula el régimen jurídico del control interno en las entidades del Sector Público Local, *“En los municipios de gran población corresponderá al órgano titular del departamento o de la concejalía de área al que pertenezca el órgano responsable de la tramitación del expediente o al que esté adscrito el organismo autónomo, sin que dicha competencia pueda ser objeto de delegación, acordar, en su caso, el sometimiento del asunto a la Junta de Gobierno Local para que adopte la resolución procedente.”*

Correspondiendo al Consejero del Área de Bienestar Social e Inclusión, responsable de su tramitación, tomar la decisión de elevar el asunto al Consejo de Gobierno Insular, mediante la formulación de la correspondiente Propuesta de Acuerdo, que será sometido a su consideración a los efectos de que se adopte el acuerdo que proceda en cada caso.

**SEGUNDO.-** Artículo 146 del Reglamento Orgánico del Cabildo de Lanzarote sobre Atribuciones del Consejo de Gobierno Insular.

**TERCERO.-** Ley 9/2017, de 8 de noviembre, de Contratos del Sector Público, por la que se transponen al ordenamiento jurídico español las Directivas del Parlamento Europeo y del Consejo 2014/23/UE y 2014/24/UE, de 26 de febrero de 2014(en adelante, LCSP).

**CUARTO.-** Ley 39/2015, de 1 de octubre, del Procedimiento Administrativo Común de las Administraciones Públicas (LPACAP) y Ley 40/2015, de 1 de octubre, de Régimen Jurídico del Sector Público (LRJSP).

**QUINTO.-** Ley 7/1985, de 2 de abril, Reguladora de las Bases del Régimen Local (LRBRL).

**SEXTO.-** Conforme a lo establecido en el artículo 28 de la LCSP en lo referente a la insuficiencia de medios, y habiéndose constatado que esta Corporación no cuenta con medios materiales suficientes para cubrir las necesidades objeto de contratación, ni pueden ser ejecutadas por el personal que presta servicios en la misma, se informa la necesidad de contratar dicho servicio.

**SÉPTIMO.-** Jurisprudencia reiterada del Tribunal Supremo, en torno al enriquecimiento injusto, viene a reconocer que, la ausencia de requisitos formales exigidos para la correcta ejecución del gasto, no puede suponer un perjuicio para un tercero que contrata con la Administración, ya que el servicio ha sido realizado a costa del patrimonio del acreedor, (Roj: STS 6542/1987; STS 8362/2012).

Conforme a lo anterior, se propone a la persona titular del Área de Bienestar Social e Inclusión, que se eleve a la consideración del Consejo de Gobierno Insular la siguiente,

Vista la propuesta de resolución PR/2023/6535 de 23 de noviembre de 2023.

#### **Resolución:**

**El Consejo de Gobierno Insular, en votación ordinaria y por unanimidad, adoptó, entre otros , el siguiente acuerdo:**

#### **Primero.- Reconocimiento de los efectos económicos.**

**1.-** Resolver el expediente de omisión de fiscalización recogida en el informe de la Intervención de Fondos número 2023-0173, de fecha 19 de octubre de 2023, en el sentido de proceder al reconocimiento de los efectos económicos derivados de la efectiva prestación del servicio por parte de **LUMAR MANTENIMIENTO,S.L.U.** conforme a los principios de equidad y buena fe y en garantía de los derechos de los particulares, evitando con ello el enriquecimiento injusto de la Administración, CABILDO INSULAR DE LANZAROTE, ÁREA DE MEDIO AMBIENTE, proscrito por el derecho, **por importe total de DOSCIENTOS NOVENTA Y CINCO EUROS CON TREINTA Y DOS CÉNTIMOS (295,32 €).**

**2.-** El reconocimiento de los efectos económicos no comporta por sí misma la convalidación de los actos incurso en causa de nulidad absoluta por lo que la unidad gestora deberá

llevar a cabo, bajo los principios de celeridad, eficacia y eficiencia, cuantas actuaciones resulten procedentes en orden a la prestación del servicio, de seguir siendo éste necesario para esta Corporación, a través del contrato administrativo que corresponda.

**3.- Aprobar la factura que a continuación se relaciona y, en su consecuencia, autorizar y disponer el gasto, reconociendo la obligación por importe total de DOSCIENTOS NOVENTA Y CINCO EUROS CON TREINTA Y DOS CÉNTIMOS DE EURO (295,32 €), con el siguiente desglose:**

<b>Terce ro</b>	<b>Denominación Social</b>	<b>Fecha de Factura</b>	<b>Nº. Fa ctura</b>	<b>Expte. Gestiona</b>	<b>Aplicación presupuestaria</b>	<b>Importe (euros)</b>
B7613 8742	LUMAR MANTENIMIENTO, S.L.U	29/09 /2023	910 /910	FACT- 2023- 6291	1701 22700	295,32 €

**4.- Abonar en función de la disponibilidad de Tesorería y Plan de disposición de Fondos a la empresa LUMAR MANTENIMIENTO,S.L.U. con CIF B76138742 por importe total de DOSCIENTOS NOVENTA Y CINCO EUROS CON TREINTA Y DOS CÉNTIMOS DE EURO (295,32 €), con cargo a la Retención de Crédito número 2/2023-1205.**

#### **Segundo.- Inexistencia de daños y perjuicios.**

Dada la conformidad previa del tercero prestador del servicio, declarar la inexistencia de daños y perjuicios derivados de los servicios efectivamente prestados objeto del presente acuerdo de los que derive para esta Administración responsabilidad patrimonial.

#### **Tercero. Responsabilidades.**

Ordenar que se lleven a cabo las actuaciones pertinentes en orden al establecimiento o no de las responsabilidades legales que hayan podido generarse consecuencia de la nulidad de las actuaciones.

#### **Cuarto.- Notificación.**

Notificar a los servicios económicos de este Cabildo el contenido del Acuerdo a los efectos de dar cumplimiento al mismo.

Es cuanto procedo a informar, salvo error u omisión de información no intencionados, a los efectos de que el órgano competente se resuelva la omisión planteada por la Intervención de Fondos.

**Expediente FACT-2023-7022. CONVALIDACIÓN DE LA OMISIÓN DE LA FUNCIÓN INTERVENTORA, RECONOCIMIENTO DE OBLIGACION y Aprobación facturas**

**Favorable**

**Tipo de votación: Unanimidad/Asentimiento**



**Hechos y fundamentos de derecho:**

**PRIMERO.-** Que con fecha 26 de abril, el departamento de contratación informa de la finalización del contrato Acuerdo Marco para la contratación del servicio de agencia de viajes para el Cabildo de Lanzarote por lotes. El lote 4 correspondiente al área de Promoción Económica finaliza en las siguientes fechas: Viajes Timanfaya S.L. y Viajes La Alegranza S.L.U. finalizan el 28 de abril de 2023, y Viajes Insular S.A. finaliza el 09 de mayo de 2023.

**SEGUNDO.-** Que la solicitud de los servicios se realiza a través de correo electrónico a todas las agencias de viajes relacionadas en el Acuerdo Marco, llevándose a cabo los trámites administrativos correspondientes.

**TERCERO.-** Que el servicio se realizan según lo solicitado.

**CUARTO.-** Que los proveedores presentan las facturas relativas a los servicios prestados a través de la sede electrónica de este Cabildo Insular:

Tercer o	Denominación Social	Fecha de Factura	Nº. Factura	Expte. Gestiona	Aplicación presupuestaria	Importe (euros)
A3500 4670	VIAJES INSULAR, S. A.	25/10/2023	FO070075 87-2023	FACT- 2023- 7022	1705 22606	1.046,88 €

**QUINTO.-** Que existe crédito adecuado en las aplicaciones presupuestarias señaladas en la relación para hacer efectivo el pago de dicha factura.

Este Informe se realiza en base al Acuerdo de Consejo de Gobierno Insular de fecha 26 de mayo de 2022, que aprobó las instrucciones en relación a los expedientes o actuaciones sobre los que se ha emitido informe de omisión de fiscalización.

**FUNDAMENTOS DE DERECHO**

**PRIMERO.-** El artículo 28.3 del Real Decreto 424/2017, de 28 de abril, por el que se regula el régimen jurídico del control interno en las entidades del Sector Público Local, *“En los municipios de gran población corresponderá al órgano titular del departamento o de la concejalía de área al que pertenezca el órgano responsable de la tramitación del expediente o al que esté adscrito el organismo autónomo, sin que dicha competencia pueda ser objeto de delegación, acordar, en su caso, el sometimiento del asunto a la Junta de Gobierno Local para que adopte la resolución procedente.”*

Correspondiendo al Consejero del Área de Bienestar Social e Inclusión, responsable de su tramitación, tomar la decisión de elevar el asunto al Consejo de Gobierno Insular, mediante la formulación de la correspondiente Propuesta de Acuerdo, que será sometido a su consideración a los efectos de que se adopte el acuerdo que proceda en cada caso.

**SEGUNDO.-** Artículo 146 del Reglamento Orgánico del Cabildo de Lanzarote sobre Atribuciones del Consejo de Gobierno Insular.

**TERCERO.-** Ley 9/2017, de 8 de noviembre, de Contratos del Sector Público, por la que se transponen al ordenamiento jurídico español las Directivas del Parlamento Europeo y del Consejo 2014/23/UE y 2014/24/UE, de 26 de febrero de 2014(en adelante, LCSP).

**CUARTO.-** Ley 39/2015, de 1 de octubre, del Procedimiento Administrativo Común de las Administraciones Públicas (LPACAP) y Ley 40/2015, de 1 de octubre, de Régimen Jurídico del Sector Público (LRJSP).

**QUINTO.-** Ley 7/1985, de 2 de abril, Reguladora de las Bases del Régimen Local (LRBRL).

**SEXTO.-** Conforme a lo establecido en el artículo 28 de la LCSP en lo referente a la insuficiencia de medios, y habiéndose constatado que esta Corporación no cuenta con medios materiales suficientes para cubrir las necesidades objeto de contratación, ni pueden ser ejecutadas por el personal que presta servicios en la misma, se informa la necesidad de contratar dicho servicio.

**SÉPTIMO.-** Jurisprudencia reiterada del Tribunal Supremo, en torno al enriquecimiento injusto, viene a reconocer que, la ausencia de requisitos formales exigidos para la correcta ejecución del gasto, no puede suponer un perjuicio para un tercero que contrata con la Administración, ya que el servicio ha sido realizado a costa del patrimonio del acreedor, (Roj: STS 6542/1987; STS 8362/2012).

Conforme a lo anterior, se propone a la persona titular del Área de Bienestar Social e Inclusión, que se eleve a la consideración del Consejo de Gobierno Insular la siguiente,

Vista la propuesta de resolución PR/2023/6392 de 20 de noviembre de 2023.

#### **Resolución:**

**El Consejo de Gobierno Insular, en votación ordinaria y por unanimidad, adoptó, entre otros , el siguiente acuerdo:**

#### **Primero.- Reconocimiento de los efectos económicos.**

**1.-** Resolver el expediente de omisión de fiscalización recogida en el informe de la Intervención de Fondos número 2023-0187, de fecha 06 de noviembre de 2023, en el sentido de proceder al reconocimiento de los efectos económicos derivados de la efectiva prestación del servicio por parte de VIAJES INSULAR, S.A. conforme a los principios de equidad y buena fe y en garantía de los derechos de los particulares, evitando con ello el enriquecimiento injusto de la Administración, CABILDO INSULAR DE LANZAROTE, ÁREA DE MEDIO AMBIENTE, proscrito por el derecho, **por importe total de MIL CUARENTA Y SIETE EUROS CON OCHENTA Y OCHO CÉNTIMOS DE EURO EUROS (1.046,88 €)**

**2.-** El reconocimiento de los efectos económicos no comporta por sí misma la convalidación de los actos incurso en causa de nulidad absoluta por lo que la unidad gestora deberá

llevar a cabo, bajo los principios de celeridad, eficacia y eficiencia, cuantas actuaciones resulten procedentes en orden a la prestación del servicio, de seguir siendo éste necesario para esta Corporación, a través del contrato administrativo que corresponda.

**3.- Aprobación de la factura que a continuación se relaciona y, en su consecuencia, autorizar y disponer el gasto, reconociendo la obligación por importe total de MIL CUARENTA Y SIETE EUROS CON OCHENTA Y OCHO CÉNTIMOS DE EURO EUROS (1.046,88 €), con el siguiente desglose:**

<b>Tercero</b>	<b>Denominación Social</b>	<b>Fecha de Factura</b>	<b>Nº. Factura</b>	<b>Expte. Gestiona</b>	<b>Aplicación presupuestaria</b>	<b>Importe (euros)</b>
A35004670	VIAJES INSULAR, S.A.	25/10/2023	FO07007587-2023	FACT-2023-7022	1705 22606	1.046,88 €

**4.- Abonar en función de la disponibilidad de Tesorería y Plan de disposición de Fondos a la empresa VIAJES INSULAR, S.A. con CIF A35004670 por importe total de MIL CUARENTA Y SIETE EUROS CON OCHENTA Y OCHO CÉNTIMOS DE EURO EUROS (1.046,88 €), con cargo a la Retención de Crédito número 2/2023-4190.**

#### **Segundo.- Inexistencia de daños y perjuicios.**

Dada la conformidad previa del tercero prestador del servicio, declarar la inexistencia de daños y perjuicios derivados de los servicios efectivamente prestados objeto del presente acuerdo de los que derive para esta Administración responsabilidad patrimonial.

#### **Tercero. Responsabilidades.**

Ordenar que se lleven a cabo las actuaciones pertinentes en orden al establecimiento o no de las responsabilidades legales que hayan podido generarse consecuencia de la nulidad de las actuaciones.

#### **Cuarto.- Notificación.**

Notificar a los servicios económicos de este Cabildo el contenido del Acuerdo a los efectos de dar cumplimiento al mismo.

Es cuanto procedo a informar, salvo error u omisión de información no intencionados, a los efectos de que el órgano competente se resuelva la omisión planteada por la Intervención de Fondos.

**Expediente FACT-2023-7016. CONVALIDACIÓN DE LA OMISIÓN DE LA FUNCIÓN INTERVENTORA, RECONOCIMIENTO DE OBLIGACION y Aprobación facturas**

**Favorable**

**Tipo de votación: Unanimidad/Asentimiento**



**Hechos y fundamentos de derecho:**

**PRIMERO.-** Que con fecha 26 de abril, el departamento de contratación informa de la finalización del contrato Acuerdo Marco para la contratación del servicio de agencia de viajes para el Cabildo de Lanzarote por lotes. El lote 4 correspondiente al área de Promoción Económica finaliza en las siguientes fechas: Viajes Timanfaya S.L. y Viajes La Alegranza S.L.U. finalizan el 28 de abril de 2023, y Viajes Insular S.A. finaliza el 09 de mayo de 2023.

**SEGUNDO.-** Que la solicitud de los servicios se realiza a través de correo electrónico a todas las agencias de viajes relacionadas en el Acuerdo Marco, llevándose a cabo los trámites administrativos correspondientes.

**TERCERO.-** Que el servicio se realizan según lo solicitado.

**CUARTO.-** Que los proveedores presentan las facturas relativas a los servicios prestados a través de la sede electrónica de este Cabildo Insular:

Terce ro	Denominación Social	Fecha de Factura	Nº. Fac tura	Expte. Gestiona	Aplicación presupuestaria	Importe (euros)
B3529 4065	VIAJES LA ALEGRANZA, S.L. U.	27/10 /2023	01 /2023 /2626	FACT- 2023- 7016	1705 23110	154,82 €

**QUINTO.-** Que existe crédito adecuado en las aplicaciones presupuestarias señaladas en la relación para hacer efectivo el pago de dicha factura.

Este Informe se realiza en base al Acuerdo de Consejo de Gobierno Insular de fecha 26 de mayo de 2022, que aprobó las instrucciones en relación a los expedientes o actuaciones sobre los que se ha emitido informe de omisión de fiscalización.

**FUNDAMENTOS DE DERECHO**

**PRIMERO.-** El artículo 28.3 del Real Decreto 424/2017, de 28 de abril, por el que se regula el régimen jurídico del control interno en las entidades del Sector Público Local, *“En los municipios de gran población corresponderá al órgano titular del departamento o de la concejalía de área al que pertenezca el órgano responsable de la tramitación del expediente o al que esté adscrito el organismo autónomo, sin que dicha competencia pueda ser objeto de delegación, acordar, en su caso, el sometimiento del asunto a la Junta de Gobierno Local para que adopte la resolución procedente.”*

Correspondiendo al Consejero del Área de Bienestar Social e Inclusión, responsable de su tramitación, tomar la decisión de elevar el asunto al Consejo de Gobierno Insular, mediante la formulación de la correspondiente Propuesta de Acuerdo, que será sometido a su consideración a los efectos de que se adopte el acuerdo que proceda en cada caso.

**SEGUNDO.-** Artículo 146 del Reglamento Orgánico del Cabildo de Lanzarote sobre Atribuciones del Consejo de Gobierno Insular.

**TERCERO.-** Ley 9/2017, de 8 de noviembre, de Contratos del Sector Público, por la que se transponen al ordenamiento jurídico español las Directivas del Parlamento Europeo y del Consejo 2014/23/UE y 2014/24/UE, de 26 de febrero de 2014(en adelante, LCSP).

**CUARTO.-** Ley 39/2015, de 1 de octubre, del Procedimiento Administrativo Común de las Administraciones Públicas (LPACAP) y Ley 40/2015, de 1 de octubre, de Régimen Jurídico del Sector Público (LRJSP).

**QUINTO.-** Ley 7/1985, de 2 de abril, Reguladora de las Bases del Régimen Local (LRBRL).

**SEXTO.-** Conforme a lo establecido en el artículo 28 de la LCSP en lo referente a la insuficiencia de medios, y habiéndose constatado que esta Corporación no cuenta con medios materiales suficientes para cubrir las necesidades objeto de contratación, ni pueden ser ejecutadas por el personal que presta servicios en la misma, se informa la necesidad de contratar dicho servicio.

**SÉPTIMO.-** Jurisprudencia reiterada del Tribunal Supremo, en torno al enriquecimiento injusto, viene a reconocer que, la ausencia de requisitos formales exigidos para la correcta ejecución del gasto, no puede suponer un perjuicio para un tercero que contrata con la Administración, ya que el servicio ha sido realizado a costa del patrimonio del acreedor, (Roj: STS 6542/1987; STS 8362/2012).

Conforme a lo anterior, se propone a la persona titular del Área de Bienestar Social e Inclusión, que se eleve a la consideración del Consejo de Gobierno Insular la siguiente,

Vista la propuesta de resolución PR/2023/6390 de 20 de noviembre de 2023.

#### **Resolución:**

**El Consejo de Gobierno Insular, en votación ordinaria y por unanimidad, adoptó, entre otros , el siguiente acuerdo:**

#### **Primero.- Reconocimiento de los efectos económicos.**

**1.-** Resolver el expediente de omisión de fiscalización recogida en el informe de la Intervención de Fondos número 2023-0187, de fecha 06 de noviembre de 2023, en el sentido de proceder al reconocimiento de los efectos económicos derivados de la efectiva prestación del servicio por parte de VIAJES LA ALEGRANZA, S.L.U. conforme a los principios de equidad y buena fe y en garantía de los derechos de los particulares, evitando con ello el enriquecimiento injusto de la Administración, CABILDO INSULAR DE LANZAROTE, ÁREA DE MEDIO AMBIENTE, proscrito por el derecho, **por importe total de CIENTO CINCUENTA Y CUATRO EUROS CON OCHENTA Y DOS CÉNTIMOS DE EURO (154,82 €).**

2.- El reconocimiento de los efectos económicos no comporta por sí misma la convalidación de los actos incurridos en causa de nulidad absoluta por lo que la unidad gestora deberá llevar a cabo, bajo los principios de celeridad, eficacia y eficiencia, cuantas actuaciones resulten procedentes en orden a la prestación del servicio, de seguir siendo éste necesario para esta Corporación, a través del contrato administrativo que corresponda.

3.- Aprobar la factura que a continuación se relaciona y, en su consecuencia, autorizar y disponer el gasto, reconociendo la obligación **por importe total de CIENTO CINCUENTA Y CUATRO EUROS CON OCHENTA Y DOS CÉNTIMOS DE EURO (154,82 €)**, con el siguiente desglose:

Terce ro	Denominación Social	Fecha de Factura	Nº. Fac tura	Expte. Gestiona	Aplicación presupuestaria	Importe (euros)
B3529 4065	VIAJES LA ALEGRANZA, S.L. U.	27/10 /2023	01 /2023 /2626	FACT- 2023- 7016	1705 23110	154,82 €

4.- Abonar en función de la disponibilidad de Tesorería y Plan de disposición de Fondos a la empresa VIAJES LA ALEGRANZA, S.L.U. con CIF B35294065 **por importe total de CIENTO CINCUENTA Y CUATRO EUROS CON OCHENTA Y DOS CÉNTIMOS DE EURO (154,82 €)**, con cargo a la Retención de Crédito número 2/2023-6891.

#### **Segundo.- Inexistencia de daños y perjuicios.**

Dada la conformidad previa del tercero prestador del servicio, declarar la inexistencia de daños y perjuicios derivados de los servicios efectivamente prestados objeto del presente acuerdo de los que derive para esta Administración responsabilidad patrimonial.

#### **Tercero. Responsabilidades.**

Ordenar que se lleven a cabo las actuaciones pertinentes en orden al establecimiento o no de las responsabilidades legales que hayan podido generarse consecuencia de la nulidad de las actuaciones.

#### **Cuarto.- Notificación.**

Notificar a los servicios económicos de este Cabildo el contenido del Acuerdo a los efectos de dar cumplimiento al mismo.

Es cuanto procedo a informar, salvo error u omisión de información no intencionados, a los efectos de que el órgano competente se resuelva la omisión planteada por la Intervención de Fondos.

**Expediente FACT-2023-6601. CONVALIDACIÓN DE LA OMISIÓN DE LA FUNCIÓN INTERVENTORA, RECONOCIMIENTO DE OBLIGACION y Aprobación facturas**





### Hechos y fundamentos de derecho:

Vista la propuesta de resolución PR/2023/6422 de 21 de noviembre de 2023.

### Resolución:

PROPUESTA DE ACUERDO DEL CONSEJO DE GOBIERNO INSULAR QUE ELEVA EL SR. CONSEJERO DELEGADO DEL ÁREA DE PRESIDENCIA REFERENTE A LA CONVALIDACIÓN DE LA OMISIÓN DE LA FUNCIÓN INTERVENTORA N.º 2023-0184 Y RECONOCIMIENTO DE OBLIGACIONES.

Visto el informe de la Intervención de fecha 6 de noviembre de 2023 en la que emite Informe de Omisión de la Función Interventora n.º 2023-0184 respecto a la omisión de la fiscalización previa preceptiva en las facturas y gastos adjuntos que se acompañan, de la empresa **VARIAS AGENCIAS DE VIAJES** por un importe total de **NOVECIENTOS SESENTA Y OCHO EUROS CON NOVENTA Y TRES CÉNTIMOS (968,93 €)** según lo dispuesto en el artículo 28.2 del RD 424/2017, de 28 de abril, por el que se regula el Régimen Jurídico del Control Interno en las Entidades del Sector Público Local, se emite el siguiente informe en base a los siguientes:

### ANTECEDENTES DE HECHO

**PRIMERO.-** Que con fecha 26 de abril, el departamento de contratación informa de la finalización del contrato Acuerdo Marco para la contratación del servicio de agencia de viajes para el Cabildo de Lanzarote por lotes. El lote 4 correspondiente al área de Promoción Económica finaliza en las siguientes fechas: Viajes Timanfaya S.L. y Viajes La Alegranza S.L.U. finalizan el 28 de abril de 2023, El Corte Inglés S.L. finaliza el 29 de abril de 2023, Viajes Insular S.A. finaliza el 09 de mayo de 2023 y Viajes La Molina S.L. finaliza el 14 de mayo de 2023.

**SEGUNDO.-** Que la solicitud de los servicios se realiza a través de correo electrónico a todas las agencias de viajes relacionadas en el Acuerdo Marco, llevándose a cabo los trámites administrativos correspondientes.

**TERCERO.-** Que los servicios se realizan según lo solicitado.

**CUARTO.-** Que los proveedores presentan las facturas.

Num. Factura	Tercero	Denominación Social	Importe Total	Fecha	Expte. Gestiona
DO07004391-2023	A35004670	VIAJES INSULAR S.A.	39,65	26/09/2023	FACT-2023-6601
FO07006883-2023	A35004670	VIAJES INSULAR S.A.	127,36	29/09/2023	FACT-2023-6608

01/2023/2616	B352940 65	VIAJES ALEGRANZA, S.L.	LA	801,92	27/10 /2023	FACT-2023- 7030
--------------	---------------	---------------------------	----	--------	----------------	--------------------

**QUINTO.-** Que existe crédito adecuado en las aplicaciones presupuestarias señaladas en la relación para hacer efectivo el pago de dicha factura.

Este Informe se realiza en base al Acuerdo de Consejo de Gobierno Insular de fecha 26 de mayo de 2022, que aprobó las instrucciones en relación a los expedientes o actuaciones sobre los que se ha emitido informe de omisión de fiscalización.

### FUNDAMENTOS DE DERECHO

**PRIMERO.-** El artículo 28.3 del Real Decreto 424/2017, de 18 de abril, “en los municipios de gran población corresponderá al órgano titular del departamento o de la concejalía de área al que pertenezca el órgano responsable de la tramitación del expediente o al que esté adscrito el organismo autónomo, sin que dicha competencia pueda ser objeto de delegación, acordar, en su caso, el sometimiento del asunto a la Junta de Gobierno Local para que adopte la resolución procedente.” Correspondiendo al Consejero del Área de Presidencia, responsable de su tramitación, tomar la decisión de elevar el asunto al Consejo de Gobierno Insular, mediante la formulación de la correspondiente Propuesta de Acuerdo, que será sometido a su consideración a los efectos de que se adopte el acuerdo que proceda en cada caso.

**SEGUNDO.-** Artículo 146 del Reglamento Orgánico del Cabildo de Lanzarote sobre Atribuciones del Consejo de Gobierno Insular.

**TERCERO.-** Ley 9/2017, de 8 de noviembre, de Contratos del Sector Público por la que se transponen al ordenamiento jurídico español las Directivas del Parlamento Europeo y del Consejo 2014/23/UE y 2014/24/UE, de 26 de febrero de 2014. Ley 39/2015, de 1 de octubre, del Procedimiento Administrativo Común de las Administraciones Públicas (LPAC). Ley 40/2015, de 1 de octubre, de Régimen Jurídico del Sector Público (LRJSP). Ley 7/1985, de 2 de abril, Reguladora de las Bases del Régimen Local (LRBRL).

**CUARTO.-** Conforme a lo establecido en la LCSP en lo referente a la insuficiencia de medios, se informa la necesidad de contratar dicho servicio conforme a lo dispuesto en el artículo 28 de la Ley 9/2017, de 8 de noviembre, de Contratos del Sector Público, Ley por la que se transponen al ordenamiento jurídico español las Directivas del Parlamento Europeo y del Consejo 2014/23/UE y 2014/24/UE, de 26 de febrero de 2014 y habiéndose constatado que esta Corporación no cuenta con medios materiales suficientes para cubrir las necesidades objeto de contratación, ni pueden ser ejecutadas por el personal que presta servicios en la misma.

**QUINTO.-** Jurisprudencia reiterada del Tribunal Supremo, en torno al enriquecimiento injusto, viene a reconocer que, la ausencia de requisitos formales exigidos para la correcta



ejecución del gasto, no puede suponer un perjuicio para un tercero que contrata con la Administración, ya que el servicio ha sido realizado a costa del patrimonio del acreedor, (Roj: STS 6542/1987; STS 8362/2012).

En virtud de lo anteriormente expuesto a propuesta de la Consejera del Área de Presidencia, previa deliberación del Consejo de Gobierno Insular en la próxima sesión celebrada.

**El Consejo de Gobierno Insular, en votación ordinaria y por unanimidad, adoptó, entre otros , el siguiente acuerdo:**

**Primero.- Reconocimiento de los efectos económicos.**

**1.- Resolver el expediente de omisión de fiscalización recogida en el informe de la Intervención de Fondos números 2023-0184 de 6 de noviembre de 2023, en el sentido de proceder al reconocimiento de los efectos económicos derivados de la efectiva prestación del servicio por parte de VARIAS AGENCIAS DE VIAJES conforme a los principios de equidad y buena fe y en garantía de los derechos de los particulares, evitando con ello el enriquecimiento injusto de la Administración, CABILDO INSULAR DE LANZAROTE, ÁREA DE PRESIDENCIA, proscrito por el derecho, por un importe total de NOVECIENTOS SESENTA Y OCHO EUROS CON NOVENTA Y TRES CÉNTIMOS (968,93 €).**

**2. El reconocimiento de los efectos económicos no comporta por sí misma la convalidación de los actos incursos en causa de nulidad absoluta por lo que la unidad gestora deberá llevar a cabo, bajo los principios de celeridad, eficacia y eficiencia, cuantas actuaciones resulten procedentes en orden a la prestación del servicio, de seguir siendo éste necesario para esta Corporación, a través del contrato administrativo que corresponda.**

**3. Aprobar las facturas que a continuación se relacionan y, en su consecuencia, autorizar y disponer el gasto, reconociendo la obligación por un importe total de NOVECIENTOS SESENTA Y OCHO EUROS CON NOVENTA Y TRES CÉNTIMOS (968,93 €), con el siguiente desglose:**

Num. Factura	Tercero	Denominación Social	Importe Total	Fecha	Expte. Gestiona
DO07004391-2023	A35004670	VIAJES INSULAR S.A.	39,65	26/09/2023	FACT-2023-6601
FO07006883-2023	A35004670	VIAJES INSULAR S.A.	127,36	29/09/2023	FACT-2023-6608
01/2023/2616	B35294065	VIAJES LA ALEGRANZA, S.L.	801,92	27/10/2023	FACT-2023-7030

**4. Abonar en función de la disponibilidad de Tesorería y Plan de disposición de Fondos a:**





VIAJES INSULAR S.L. CON CIF A35004670 por importe total de TREINTA Y NUEVE EUROS CON SESENTA Y CINCO CÉNTIMOS (39,65 €), con cargo al RC número 2 /2023000006118.

VIAJES INSULAR S.L. CON CIF A35004670 por importe total de CIENTO VEINTE Y SIETE EUROS CON TREINTA Y SEIS CÉNTIMOS (127,36 €), con cargo al RC número 2 /2023000006458.

VIAJES LA ALEGRANZA, S.L. CON CIF B35294065 por importe total de OCHOCIENTOS UN EUROS CON NOVENTA Y DOS CÉNTIMOS (801,92 €), con cargo al RC número 2 /2023000006459.

### **Segundo.- Inexistencia de daños y perjuicios.**

Dada la conformidad previa del tercero prestador del servicio, declarar la inexistencia de daños y perjuicios derivados de los servicios efectivamente prestados objeto del presente acuerdo de los que derive para esta Administración responsabilidad patrimonial.

### **Tercero. Responsabilidades.**

Ordenar que se lleven a cabo las actuaciones pertinentes en orden al establecimiento o no de las responsabilidades legales que hayan podido generarse consecuencia de la nulidad de las actuaciones.

Es cuanto procedo a informar, salvo error u omisión de información no intencionados, a los efectos de que el órgano competente se resuelva la omisión planteada por la Intervención de Fondos.

**Expediente FACT-2023-5902. CONVALIDACIÓN DE LA OMISIÓN DE LA FUNCIÓN INTERVENTORA, RECONOCIMIENTO DE OBLIGACION y Aprobación facturas**

**Favorable**

**Tipo de votación:** Unanimidad/Asentimiento

### **Hechos y fundamentos de derecho:**

#### **ANTECEDENTES DE HECHO**

I.- En fecha 11 de abril de 2019 se suscribió contrato por UN AÑO entre la empresa LINCAMAR, S.L y el Instituto Insular de Atención Social de Lanzarote, para la prestación del "SERVICIO DE LIMPIEZA PARA LOS CENTROS DEL CABILDO INSULAR DE LANZAROTE GESTIONADO POR EL INSTITUTO INSULAR DE ATENCIÓN SOCIAL DE LANZAROTE", LOTE 4, RED DE ADICCIONES, (EXPTE. Nº IIASL/0011/2018)", (Expte. Nº 14360/19).

II.- En sesión ordinaria del Pleno de este Cabildo Insular, celebrada el día 29 de marzo de 2019, se acuerda la disolución del Organismo Autónomo, Instituto Insular de Atención Social de Lanzarote, con efectos desde el 1 de julio de 2019, pasando los contratos de este organismo a titularidad de esta corporación.

III.- En fecha de 6 de abril de 2020, las partes contratantes, previo informe de la Intervención General, suscriben el ANEXO I AL CONTRATO SUSCRITO ENTRE EL CABILDO INSULAR DE LANZAROTE Y LIMCAMAR S.L. PARA EL SERVICIO DE LIMPIEZA DE LOS RECURSOS ALOJATIVOS PARA VÍCTIMAS DE VIOLENCIA DE GÉNERO (LOTE 2) DE BIENESTAR SOCIAL DEL CABILDO INSULAR DE LANZAROTE DE FECHA 11 DE ABRIL DE 2019, (EXPTE. N.º 14.360/19), en virtud del cual se prorroga el contrato de servicios de limpieza del Lote 2, al objeto de seguir dando continuidad a los servicios contratados por SEIS MESES más, desde el 11 de abril de 2020 hasta el 10 de octubre de 2020.

IV.- En fecha 21 de septiembre de 2020, las partes contratantes, previo informe de la Intervención General, suscriben el ANEXO II AL CONTRATO SUSCRITO ENTRE EL CABILDO INSULAR DE LANZAROTE Y LIMCAMAR S.L. PARA EL SERVICIO DE LIMPIEZA DE LOS RECURSOS ALOJATIVOS PARA VÍCTIMAS DE VIOLENCIA DE GÉNERO (LOTE 2) DE BIENESTAR SOCIAL DEL CABILDO INSULAR DE LANZAROTE DE FECHA 11 DE ABRIL DE 2019, (EXPTE. N.º 14.360/19, en virtud del cual se prórroga el contrato de servicios de limpieza del Lote 2, al objeto de seguir dando continuidad a los servicios contratados por SEIS MESES más, desde el 11 de octubre de 2020 hasta el 10 de abril de 2021.

V.- En fecha 10 de abril de 2021, finalizado el contrato, y no habiéndose iniciado el expediente para la contratación de dicho servicio con anterioridad a la fecha mencionada, la empresa que prestaba los servicios (LIMCAMAR, SL) continúa prestando dichos servicios de limpieza hasta que se adjudicara el nuevo contrato, sin que exista mala fe por parte del tercero, pues disponía de los medios necesarios para prestarlos, como había venido haciendo hasta ese momento y, la paralización del mismo hubiera ocasionado graves perjuicios a las personas usuarias que actualmente residen en los centros y servicios de la RED DE RECURSOS ALOJATIVOS PARA VÍCTIMAS DE VIOLENCIA DE GÉNERO de Lanzarote, no contado este Cabildo Insular con medios humanos y técnicos propios para ejecutar las referidas prestaciones.

En el marco de la Unión Europea, se insta a los Estados miembros al desarrollo de políticas específicas de prevención y represión de la violencia contra las mujeres.

Y en el marco del Programa canario para prevenir y erradicar la violencia contra las mujeres se han diseñado un conjunto de actuaciones promovidas por el Gobierno de Canarias a través de las cuales se ha formalizado el compromiso activo de la eliminación de cualquier tipo de manifestación de la violencia de género, ello a través del Sistema Canario de Intervención Integral contra la Violencia hacia las Mujeres al que da relieve la Ley territorial 16/2003, de 8 de abril, de Prevención y Protección Integral de las Mujeres contra la Violencia de Género. En la Ley se establece un conjunto unitario de servicios y prestaciones

de carácter social, educativo, sanitario y de seguridad, desarrollados, en el caso que nos ocupa, por este Cabildo Insular conforme a las competencias que la Ley Canaria le confiere.

Los Recursos Alojativos para Víctimas de Violencia de Género de la isla de Lanzarote son centros sociosanitarios en los que se deben cumplir unas medidas de mantenimiento, limpieza y desinfección, entre ellas, medidas que garanticen limpieza y desinfección profesional, para el correcto desarrollo de la vida y actividades de las personas usuarias de los referidos centros, evitando así, posibles infecciones y garantizando una buena calidad de vida, necesidades de los servicios de limpieza concretados en el INFORME SOBRE LA NECESIDAD E IDONEIDAD PARA CONTRATAR, EL SERVICIO DE LIMPIEZA DEL RECURSO ALOJATIVO DEL CABILDO INSULAR DE LANZAROTE, GESTIONADO POR EL INSTITUTO INSULAR DE ATENCIÓN SOCIAL DE LANZAROTE, de fecha 17 de septiembre de 2018, y que obra en el Expte. Nº 14360/19).

En definitiva, La Red canaria para la atención especializada a las víctimas de violencia de género, con servicios en cada isla, gratuitos y confidenciales, donde se atienden todas las formas de violencia de género y violencia sexual ha sido impulsada por el Instituto Canario de Igualdad y gestionada por los Cabildos Insulares, proporcionando a las víctimas y supervivientes de cualquiera de las manifestaciones o formas de violencia contra las mujeres, diferentes servicios entre los que se encuentran los **RECURSOS ALOJATIVOS DE ACOGIDA TEMPORAL** que están en todas las islas y que, en la isla de Lanzarote, se concretan en un Centro de Acogida Inmediata y una Casa de Acogida, creados al amparo de la Ley 16/2003, de 8 de abril, de Prevención y Protección Integral de las Mujeres contra la Violencia de Género.

Conforme al citado Informe, las necesidades a contratar para el presente contrato (Lote 2), fueron las siguientes: Distribución: 35 horas semanales, de lunes a viernes, de 08.00 a 15.00 horas

**VI.-** En virtud de lo expuesto, el SERVICIO PÚBLICO RED DE RECURSOS ALOJATIVOS PARA VÍCTIMAS DE VIOLENCIA DE GÉNERO DE LANZAROTE, se considera servicio esencial, y la no prestación del mismo hubiera ocasionado graves perjuicios a las personas usuarias, las competencias que este Cabildo insular tiene asumidas, así como, el carácter irrenunciable de las mismas.

**VII.-** En cuanto a las actuaciones procedentes en orden a la prestación de los servicios a través del contrato administrativo que corresponda, siendo éste necesario para esta Corporación, en fecha 7 de octubre de 2020 mediante providencia, se inicia el expediente para la contratación del “SERVICIO DE LIMPIEZA INTEGRAL DE LOS EDIFICIOS, LOCALES, DEPENDENCIAS E INSTALACIONES DESMONTABLES Y SUS JARDINES DEL CABILDO INSULAR DE LANZAROTE (7 LOTES). E.E. 17790/19.

**VIII.-** Durante el procedimiento fue interpuesto un recurso especial a dicha licitación, que fue resuelto por el Tribunal Administrativo de Contratos Públicos de la Comunidad Autónoma de Canarias en el que dicta en su primer resuelto la anulación de los pliegos que regían dicha contratación y de todos los actos del procedimiento de contratación relacionados con su





aprobación y ordenando la retroacción del procedimiento al momento anterior a su aprobación con fecha 25 de marzo de 2021 mediante el Decreto 2021/1577 (Expte. Nº 17790/2019), desistiendo el Cabildo de continuar con dicha contratación, conforme resuelve dicho Decreto.

**IX.-** El Área de Régimen Interior, está preparando de nuevo el expediente para contratar mediante licitación por procedimiento abierto el “Servicio de limpieza de los edificios, locales, dependencias e instalaciones desmontables del Cabildo Insular de Lanzarote, Red Tributaria y Consorcio de Seguridad y Emergencias de Lanzarote”, Expediente Gestiona nº 21793/2022, en el que consta pendiente de la firma informe de estabilidad presupuestaria del Consorcio y del Órgano de Gestión Tributaria para su tramitación en contratación iniciando el procedimiento mediante la correspondiente Providencia de Inicio de la Consejera de Área.

**X.-** Consta en el expediente FACT-2023-5902 Informe del servicio de la Coordinadora del Servicio de Igualdad, Violencia de Género y Diversidad, de fecha 02 de octubre de 2023, en el que se acredita que los servicios han sido efectivamente prestados a solicitud de este Cabildo Insular sin que exista mala fe por parte del tercero y, tratándose de un contrato de actividad, no existe posibilidad de restitución de las prestaciones recibidas.

**XI.-** Los servicios prestados se corresponden con el mes de agosto de 2023 en los RECURSOS ALOJATIVOS PARA VÍCTIMAS DE VIOLENCIA DE GÉNERO DE LANZAROTE, realizados por la mercantil LIMCAMAR, S.L. con CIF B30132724, por un importe total de SEISCIENTOS DOCE EUROS CON NOVENTA Y NUEVE CÉNTIMOS ( 612,99€ ).

**XII.-** Las prestaciones que figuran en dichas facturas se corresponden con los términos del contrato suscrito entre las partes, correspondiendo los importes facturados en relación a los servicios prestados, con los precios habituales de mercado, que fueron obtenidos en su momento según dimensionamiento económico conforme al contrato suscrito en fecha 11 de abril de 2019 que obra en el Expediente de Procedimiento Abierto (E.E.: 14360/2019):

LOTES	Precio/hora ofertado (incluido IGIC)
LOTE 2	10,39 €
LOTE 4	10,95 €

**XIII.-** Este Cabildo Insular opta por no acudir a la vía de revisión de oficio de sus actos y, considera, entre otros aspectos que, el importe de la indemnización a satisfacer no será inferior al coste económico de los servicios facturados; en el conjunto de los importes facturados por la mercantil LIMCAMAR, S.L., no se encuentran imputados gastos que no estén vinculados directa y exclusivamente al servicio prestado, por lo que, de acudir a la vía de la indemnización no sería objeto de resarcimiento al no ser consecuencia de un daño o perjuicio producido por esta Administración.

**XIV.-** Consta en el expediente de factura informe de conformidad previa del tercero, de la mercantil LIMCAMAR, S.L., de fecha 14 de noviembre de 2023.

**XV.-** No consta en el expediente otros gastos susceptibles de indemnización por el servicio de referencia, sin que consten, asimismo, reclamaciones dinerarias por parte de la empresa prestadora del servicio.

**XVI.-** Igualmente, no constan elementos que pudieran determinar responsabilidad legal de algún tipo respecto a los agentes intervinientes en el procedimiento o en las actuaciones que se lleven a cabo para el trámite del expediente.

**XVII.-** La factura relativa a los servicios prestados fue registrada a través de la sede electrónica en este Cabildo Insular:

Fecha	Num. Factura	Denominación Social	Gestiona	Mes del servicio	Aplicación Presupuestaria	Importe Total
31/08/2023	23/X/20230592	LIMCAMAR, S.L.	FACT-2023-5902	Agosto 2023	2312 22700	612,99

**XVIII.-** Existe crédito adecuado y suficiente en la aplicación presupuestaria señalada en la relación anterior para hacer efectivo el pago de dicha factura.

Esta Propuesta se realiza en base al Acuerdo de Consejo de Gobierno Insular de fecha 26 de mayo de 2022, que aprobó las instrucciones en relación a los expedientes o actuaciones sobre los que se ha emitido informe de omisión de fiscalización.

### FUNDAMENTOS DE DERECHO

**PRIMERO.-** El artículo 28.3 del Real Decreto 424/2017, de 28 de abril, por el que se regula el régimen jurídico del control interno en las entidades del Sector Público Local, *“En los municipios de gran población corresponderá al órgano titular del departamento o de la concejalía de área al que pertenezca el órgano responsable de la tramitación del expediente o al que esté adscrito el organismo autónomo, sin que dicha competencia pueda ser objeto de delegación, acordar, en su caso, el sometimiento del asunto a la Junta de Gobierno Local para que adopte la resolución procedente.”*

Correspondiendo al Consejero del Área de Bienestar Social e Inclusión, responsable de su tramitación, tomar la decisión de elevar el asunto al Consejo de Gobierno Insular, mediante la formulación de la correspondiente Propuesta de Acuerdo, que será sometido a su consideración a los efectos de que se adopte el acuerdo que proceda en cada caso.

**SEGUNDO.-** Artículo 146 del Reglamento Orgánico del Cabildo de Lanzarote sobre Atribuciones del Consejo de Gobierno Insular.

**TERCERO.-** Ley 9/2017, de 8 de noviembre, de Contratos del Sector Público, por la que se transponen al ordenamiento jurídico español las Directivas del Parlamento Europeo y del Consejo 2014/23/UE y 2014/24/UE, de 26 de febrero de 2014(en adelante, LCSP).

**CUARTO.-** Ley 39/2015, de 1 de octubre, del Procedimiento Administrativo Común de las Administraciones Públicas (LPACAP) y Ley 40/2015, de 1 de octubre, de Régimen Jurídico del Sector Público (LRJSP).

**QUINTO.-** Ley 7/1985, de 2 de abril, Reguladora de las Bases del Régimen Local (LRBRL).

**SEXTO.-** Conforme a lo establecido en el artículo 28 de la LCSP en lo referente a la insuficiencia de medios, y habiéndose constatado que esta Corporación no cuenta con medios materiales suficientes para cubrir las necesidades objeto de contratación, ni pueden ser ejecutadas por el personal que presta servicios en la misma, se informa la necesidad de contratar dicho servicio.

**SÉPTIMO.-** Jurisprudencia reiterada del Tribunal Supremo, en torno al enriquecimiento injusto, viene a reconocer que, la ausencia de requisitos formales exigidos para la correcta ejecución del gasto, no puede suponer un perjuicio para un tercero que contrata con la Administración, ya que el servicio ha sido realizado a costa del patrimonio del acreedor, (Roj: STS 6542/1987; STS 8362/2012).

El Tribunal Supremo, en su Sentencia de 29 de abril de 2008 (Recurso número 860/2006) (ECLI TS 2008 1792) afirma que la institución del enriquecimiento injusto, que la doctrina iusprivatista considera un cuasicontrato en tanto que fuente de las obligaciones, resultado de una creciente espiritualización del Derecho que tiene como finalidad la de atemperar la rigurosa aplicación de la ley para hacer prevalecer el valor de la justicia, precisa la concurrencia de los siguientes requisitos: a) un aumento en el patrimonio del enriquecido; b) un correlativo empobrecimiento de la parte actora, representado por un daño emergente o por un lucro carente; c) falta de causa que justifique el enriquecimiento y d) inexistencia de un precepto legal que excluya la aplicación del principio.

**OCTAVO.-** Ley 8/2015, de 1 de abril, de Cabildos Insulares.

**NOVENO.-** La Ley 16/2019, de 2 de mayo, de Servicios Sociales de Canarias, realiza una distribución de competencias en materia de servicios sociales entre las Administraciones Públicas de Canarias, atribuyendo a la Administración de la Comunidad Autónoma de Canarias, en el artículo 48, entre otras, la planificación general y estratégica de ámbito autonómico, y a los Cabildos en el artículo 49, entre otras, la de proveer, organizar y gestionar los servicios especializados que por su naturaleza y características tengan carácter insular o supramunicipal, de acuerdo con los criterios de su programación y los establecidos en la planificación general de la Comunidad Autónoma de Canarias.

La citada Ley, establece en su artículo 27.1 que *“Los servicios sociales especializados están integrados por todos aquellos centros y servicios sociales que configuran el nivel de*



*intervención específico para el desarrollo de aquellas actuaciones que, atendiendo a su mayor complejidad, requieran una especialización técnica concreta o una disposición de recursos determinados. ”.*

**DÉCIMO.-** El artículo 5 de la Ley 16/2003, de 8 de abril, de Prevención y Protección Integral de las Mujeres contra la Violencia de Género, *“El Sistema Canario de Intervención Integral contra la Violencia hacia las Mujeres está constituido por el conjunto integrado de actividades, servicios y prestaciones desarrollados por las administraciones públicas canarias, por sí mismas o en colaboración con la Administración General del Estado o con las entidades públicas y privadas colaboradoras, tendente a la prevención de situaciones de violencia contra las mujeres, así como su asistencia, protección y reinserción ante dichas situaciones de violencia para garantizar su dignidad personal y el pleno respeto de su entorno familiar y social.”*

**UNDÉCIMO.-** Conforme a lo dispuesto en los artículos 18 y 19 de la Ley Orgánica 1/2004, de 28 de diciembre, de Medidas de Protección Integral contra la Violencia de Género, *“Las mujeres víctimas de violencia de género tienen derecho a recibir plena información y asesoramiento adecuado a su situación personal, sin que pueda existir discriminación en el acceso a los mismos, a través de los servicios, organismos u oficinas que puedan disponer las administraciones públicas” y “Las mujeres víctimas de violencia de género tienen derecho a servicios sociales de atención, de emergencia, de apoyo y acogida y de recuperación integral. La organización de estos servicios por parte de las comunidades autónomas y las Corporaciones Locales responderá a los principios de atención permanente, actuación urgente, especialización de prestaciones y multidisciplinariedad profesional”.*

A la vista de los antecedentes de hecho expuestos, y de la documentación obrante en los expedientes, resulta ser que la citada entidad ha venido prestando los servicios, siendo muestra de ello la facturación que respecto de los mismos ha venido presentando y que se ha tramitado por esta Corporación, por lo que se cumplen los requisitos de efectiva prestación del servicio, que además no lo han sido a su propia iniciativa sino por mandato de la Administración, sin que se haya apreciado en la entidad la concurrencia de mala fe y que por tanto tal prestación tiene su origen en hechos emanados de la propia Administración, que han causado la razonable creencia de que el tercero debía colaborar mediante la ejecución de las prestaciones.

A la vista de lo expuesto, previo informe favorable de la Coordinadora del Área de Bienestar Social e Inclusión, a propuesta del Consejero Delegado del Área de Bienestar Social e Inclusión, el Consejo de Gobierno Insular,

Vista la propuesta de resolución PR/2023/6350 de 17 de noviembre de 2023.

#### **Resolución:**

**El Consejo de Gobierno Insular, en votación ordinaria y por unanimidad, adoptó, entre otros , el siguiente acuerdo:**



**Primero.- Reconocimiento de los efectos económicos.**

**1.- Resolver el expediente de omisión de fiscalización recogida en el informe de la Intervención de Fondos número 2023-0179, de fecha 02 de noviembre de 2023, en el sentido de proceder al reconocimiento de los efectos económicos derivados de la efectiva prestación de los servicios por parte de la mercantil LIMCAMAR, S.L. con CIF B30132724 conforme a los principios de equidad y buena fe y en garantía de los derechos de los particulares, evitando con ello el enriquecimiento injusto de la Administración, CABILDO INSULAR DE LANZAROTE BIENESTAR SOCIAL proscrito por el derecho, por un importe total de SEISCIENTOS DOCE EUROS CON NOVENTA Y NUEVE CÉNTIMOS ( 612,99€ ).**

**2.** El reconocimiento de los efectos económicos no comporta por sí misma la convalidación de los actos incurso en causa de nulidad absoluta por lo que la unidad gestora deberá llevar a cabo, bajo los principios de celeridad, eficacia y eficiencia, cuantas actuaciones resulten procedentes en orden a la prestación del servicio, de seguir siendo éste necesario para esta Corporación, a través del contrato administrativo que corresponda.

**3.** Aprobar la factura que a continuación se relaciona y, en su consecuencia, autorizar y disponer el gasto, reconociendo la obligación por un importe total de SEISCIENTOS DOCE EUROS CON NOVENTA Y NUEVE CÉNTIMOS ( 612,99€ ), con el siguiente desglose:

Fecha	Num. Factura	Denominación Social	Gestiona	Mes del servicio	Aplicación Presupuestaria	Importe Total
31/08/2023	23/X/20230592	LIMCAMAR, S.L.	FACT-2023-5902	Agosto 2023	2312 22700	612,99

**4.** Abonar en función de la disponibilidad de Tesorería y Plan de disposición de Fondos a la mercantil LIMCAMAR, S.L. con CIF B30132724, **por un importe total de SEISCIENTOS DOCE EUROS CON NOVENTA Y NUEVE CÉNTIMOS ( 612,99€ ),** con cargo al RC número 2/2023-6188.

**Segundo.- Inexistencia de daños y perjuicios.**

Dada la conformidad previa del tercero prestador del servicio, declarar la inexistencia de daños y perjuicios derivados de los servicios efectivamente prestados objeto del presente acuerdo de los que derive para esta Administración responsabilidad patrimonial.

**Tercero.- Notificación.**

Notificar a los servicios económicos de este Cabildo el contenido del Acuerdo a los efectos de dar cumplimiento al mismo.

**Expediente FACT-2023-4783. CONVALIDACIÓN DE LA OMISIÓN DE LA FUNCIÓN INTERVENTORA, RECONOCIMIENTO DE OBLIGACION y Aprobación facturas**



**Hechos y fundamentos de derecho:**

**ANTECEDENTES DE HECHO**

I.- En fecha 4 de abril de 2019 se suscribió contrato, con una duración de UN AÑO, entre la empresa SERVICIOS AUXILIARES DE MANTENIMIENTO Y LIMPIEZA S.L. y el Organismo Autónomo de este Cabildo Insular, Instituto Insular de Atención Social, para la prestación del Servicio de Limpieza de la Unidad de Rehabilitación Psicosocial Dr. Julio Santiago Obeso. (LOTE 3), con fecha de inicio 10 de abril de 2019. (Expte. Nº 14360/19).

**\*\*II.-**En sesión ordinaria celebrada el día 29 de marzo de 2019, se acuerda la disolución del Organismo Autónomo, Instituto Insular de Atención Social, con efectos desde el 1 de julio de 2019, pasando los contratos a titularidad de este Cabildo Insular de Lanzarote.

III.- En fecha de 6 de abril de 2020 se prorroga el contrato de servicios de limpieza del Lote 3 para la Unidad de Rehabilitación Psicosocial Dr. Julio Santiago Obeso al objeto de seguir dando continuidad a los servicios contratados por SEIS MESES más, desde el 10 de abril de 2020 hasta el 9 de octubre de 2020.

IV.- En fecha de 21 de septiembre de 2020 se procede a la firma del Anexo II al Contrato del Servicio de Limpieza del Lote 3 para la Unidad de Rehabilitación Psicosocial Dr. Julio Santiago Obeso Lote 3, con una vigencia desde el 10 de octubre de 2020 hasta el 9 de abril de 2021.

V.- En fecha 9 de abril de 2021, finalizado el contrato, y no habiéndose iniciado el expediente para la contratación de dicho Servicio con anterioridad a la fecha mencionada, el carácter esencial del servicio, se procedió a solicitar a la empresa que prestaba los servicios, SERVICIOS AUXILIARES DE MANTENIMIENTO Y LIMPIEZA, S.L., que continuara prestando dichos servicios de limpieza hasta la adjudicación del nuevo contrato\*\*, \*\* sin que exista mala fe por parte del tercero, pues disponía de los medios necesarios para prestarlos, como había venido haciendo hasta ese momento y, la paralización del mismo hubiera ocasionado graves perjuicios a las personas usuarias que actualmente residen en la Unidad de Rehabilitación “Julio Santiago Obeso”, no contado este Cabildo Insular con medios humanos y técnicos propios para ejecutar las referidas prestaciones.

La Unidad de Rehabilitación Psicosocial Dr. Julio Santiago Obeso es un centro socio-sanitario en el que se deben cumplir unas medidas de mantenimiento, limpieza y desinfección, entre ellas, medidas que garanticen una limpieza y desinfección profesional, para el correcto desarrollo de la vida y actividades de las personas usuarias del referido centro, evitando así, posibles infecciones y garantizando una buena calidad de vida.

En la citada Unidad de Rehabilitación, se lleva a cabo en concepto de limpieza y desinfección: 4 veces al día los baños; 3 veces al día la cocina y el comedor; 1 vez al día las habitaciones; de lunes a viernes los despachos del personal del centro, entre otros



servicios que, constan en el INFORME SOBRE LA NECESIDAD E IDONEIDAD PARA CONTRATAR, EL SERVICIO DE LIMPIEZA DE LA UNIDAD DE REHABILITACIÓN PSICOSOCIAL JULIO SANTIAGO OBESO DEL CABILDO INSULAR DE LANZAROTE, de fecha 17 de septiembre de 2018, informe que obra en el Expte. N° 14360/19),

**VI.-** Con fecha 7 de octubre de 2020 mediante providencia, se inicia el expediente para la contratación del “SERVICIO DE LIMPIEZA INTEGRAL DE LOS EDIFICIOS, LOCALES, DEPENDENCIAS E INSTALACIONES DESMONTABLES Y SUS JARDINES DEL CABILDO INSULAR DE LANZAROTE (7 LOTES). E.E. 17790/19.

**VII.-** Durante el procedimiento fue interpuesto un recurso especial a dicha licitación, que fue resuelto por el Tribunal Administrativo de Contratos Públicos de la Comunidad autónoma de Canarias en el que dicta en su primer resuelvo la anulación de los pliegos que regían dicha contratación y de todos los actos del procedimiento de contratación relacionados con su aprobación, ordenando la retroacción del procedimiento al momento anterior a su aprobación con fecha 25 de marzo de 2021 mediante el Decreto 2021/1577 (Expte. N° 17790/2019), desistiendo el Cabildo de continuar con dicha contratación, conforme resuelve dicho Decreto.

**VIII.-** Actualmente, el Área de Régimen Interior, está preparando el expediente para contratar mediante licitación por procedimiento abierto el “Servicio de limpieza de los edificios, locales, dependencias e instalaciones desmontables del Cabildo Insular de Lanzarote, Red Tributaria y Consorcio de Seguridad y Emergencias de Lanzarote”, Expediente Gestiona n.º 8008/2022, en el que consta Acuerdo de Inicio de fecha 11 de noviembre de 2022 al objeto del impulso y la continuación de la tramitación del expediente para la contratación de los servicios.

**IX.-** Las prestaciones que figuran en la factura que dan lugar al expediente Fact-2023-4783 y Fact-2023-5763, se corresponde con los términos del contrato suscrito entre las partes, correspondiendo el importe facturado en relación a los servicios prestados, con los precios habituales de mercado, que fueron obtenidos en su momento según dimensionamiento económico conforme al contrato suscrito en fecha 4 de abril de 2019:

LOTE	Precio unitario ofertado (igic excluido)
LOTE 3	12,18€

**X.-** El servicio prestado se corresponde con los meses de mayo y agosto de 2023, realizado por la empresa SAMYL FACILITY SERVICES S.L. con CIF B47037577, por un importe total de CATORCE MIL CIENTO VEINTISÉIS EUROS CON NOVENTA Y NUEVE CÉNTIMOS ( 14.126,99€ ), ajustándose los precios a lo establecido en el mercado, considerando que, el importe de la indemnización se corresponde con el importe de la factura incluida en la relación y, estando acreditado que el servicio prestado en mayo, según consta en el informe de fecha 20 de julio de 2023 de la Directora de la Unidad de Rehabilitación Psicosocial Santiago Obeso, no existe posibilidad de restitución de las prestaciones recibidas.



**XI.-** Este Cabildo Insular opta por no acudir a la vía de revisión de oficio de sus actos y, considera, entre otros aspectos que, el importe de la indemnización a satisfacer no será inferior al coste económico de los servicios facturados, por lo que consta en el expediente informe de conformidad previa del tercero, de la empresa SAMYL FACILITY SERVICES S. L. con CIF B47037577, de fecha 13 de noviembre de 2023.

**XII.-** No consta en el expediente otros gastos susceptibles de indemnización por el servicio de referencia, sin que consten, asimismo, reclamaciones dinerarias por parte de la empresa prestadora del servicio.

**XIII.-** Igualmente, no constan elementos que pudieran determinar responsabilidad legal de algún tipo respecto a los agentes intervinientes en el procedimiento o en las actuaciones que se lleven a cabo para el trámite del expediente.

**XIV.-** La factura relativa al servicio prestado fue registrada a través de la sede electrónica en este Cabildo Insular:

Fecha de Factura	Nº Factura	Expte. de Facturación	Mes del Servicio	Aplicación presupuestaria	Importe (euros)
13/07/2023	C2023D /23110879	FACT-2023-4783	MAYO 2023	2313 22700	6.677,14
04/09/2023	C2023D /23111065	FACT-2023-5763	AGOSTO 2023	2313 22700	7.449,85

**XV.-** Existe crédito adecuado y suficiente en la aplicación presupuestaria señalada en la relación anterior para hacer efectivo el pago de dicha factura.

**XVI.-** Esta Propuesta se realiza en base al Acuerdo de Consejo de Gobierno Insular de fecha 26 de mayo de 2022, que aprobó las instrucciones en relación a los expedientes o actuaciones sobre los que se ha emitido informe de omisión de fiscalización.

## **FUNDAMENTOS DE DERECHO**

**PRIMERO.-** El artículo 28.3 del Real Decreto 424/2017, de 28 de abril, por el que se regula el régimen jurídico del control interno en las entidades del Sector Público Local, *“En los municipios de gran población corresponderá al órgano titular del departamento o de la concejalía de área al que pertenezca el órgano responsable de la tramitación del expediente o al que esté adscrito el organismo autónomo, sin que dicha competencia pueda ser objeto de delegación, acordar, en su caso, el sometimiento del asunto a la Junta de Gobierno Local para que adopte la resolución procedente.”*

Correspondiendo al Consejero del Área de Bienestar Social e Inclusión, responsable de su tramitación, tomar la decisión de elevar el asunto al Consejo de Gobierno Insular, mediante la formulación de la correspondiente Propuesta de Acuerdo, que será sometido a su consideración a los efectos de que se adopte el acuerdo que proceda en cada caso.

**SEGUNDO.-** Artículo 146 del Reglamento Orgánico del Cabildo de Lanzarote sobre Atribuciones del Consejo de Gobierno Insular.

**TERCERO.-** Ley 9/2017, de 8 de noviembre, de Contratos del Sector Público, por la que se transponen al ordenamiento jurídico español las Directivas del Parlamento Europeo y del Consejo 2014/23/UE y 2014/24/UE, de 26 de febrero de 2014(en adelante, LCSP).

**CUARTO.-** Ley 39/2015, de 1 de octubre, del Procedimiento Administrativo Común de las Administraciones Públicas (LPACAP) y Ley 40/2015, de 1 de octubre, de Régimen Jurídico del Sector Público (LRJSP).

**QUINTO.-** Ley 7/1985, de 2 de abril, Reguladora de las Bases del Régimen Local (LRBRL).

**SEXTO.-** Conforme a lo establecido en el artículo 28 de la LCSP en lo referente a la insuficiencia de medios, y habiéndose constatado que esta Corporación no cuenta con medios materiales suficientes para cubrir las necesidades objeto de contratación, ni pueden ser ejecutadas por el personal que presta servicios en la misma, se informa la necesidad de contratar dicho servicio.

**SÉPTIMO.-** Jurisprudencia reiterada del Tribunal Supremo, en torno al enriquecimiento injusto, viene a reconocer que, la ausencia de requisitos formales exigidos para la correcta ejecución del gasto, no puede suponer un perjuicio para un tercero que contrata con la Administración, ya que el servicio ha sido realizado a costa del patrimonio del acreedor, (Roj: STS 6542/1987; STS 8362/2012).

El Tribunal Supremo, en su Sentencia de 29 de abril de 2008 (Recurso número 860/2006) (ECLI TS 2008 1792) afirma que la institución del enriquecimiento injusto, que la doctrina iusprivatista considera un cuasicontrato en tanto que fuente de las obligaciones, resultado de una creciente espiritualización del Derecho que tiene como finalidad la de atemperar la rigurosa aplicación de la ley para hacer prevalecer el valor de la justicia, precisa la concurrencia de los siguientes requisitos: a) un aumento en el patrimonio del enriquecido; b) un correlativo empobrecimiento de la parte actora, representado por un daño emergente o por un lucro carente; c) falta de causa que justifique el enriquecimiento y d) inexistencia de un precepto legal que excluya la aplicación del principio.

**OCTAVO.-** El artículo 6.2.i) de la Ley 8/2015, de 1 de abril, de Cabildos Insulares sobre los Ámbitos materiales de competencias de los cabildos insulares en Asistencia social y servicios sociales.

**NOVENO.-** Ley 39/2006, de 14 de diciembre, de Promoción de la Autonomía Personal y Atención a las personas en situación de dependencia., recientemente modificada por el Real Decreto-ley 20/2012, de 13 de julio, de medidas para garantizar la estabilidad presupuestaria y de fomento de la competitividad.

**DÉCIMO.-** La Ley 16/2019, de 2 de mayo, de Servicios Sociales de Canarias, realiza una distribución de competencias en materia de servicios sociales entre las Administraciones Públicas de Canarias, atribuyendo a la Administración de la Comunidad Autónoma de





Canarias, en el artículo 48, entre otras, la planificación general y estratégica de ámbito autonómico, y a los Cabildos en el artículo 49, entre otras, la de proveer, organizar y gestionar los servicios especializados que por su naturaleza y características tengan carácter insular o supramunicipal, de acuerdo con los criterios de su programación y los establecidos en la planificación general de la Comunidad Autónoma de Canarias.

La citada Ley, establece en su artículo 27.1 que *“Los servicios sociales especializados están integrados por todos aquellos centros y servicios sociales que configuran el nivel de intervención específico para el desarrollo de aquellas actuaciones que, atendiendo a su mayor complejidad, requieran una especialización técnica concreta o una disposición de recursos determinados.”*.

**UNDÉCIMO.-** Decreto 54/2008, de 25 de marzo, por el que se regula el procedimiento para el reconocimiento de la situación de dependencia y del derecho a las prestaciones del sistema para la autonomía y atención a la dependencia, establecido en la Ley 39/2006, de 14 de diciembre, de promoción de la autonomía y atención a las personas en situación de dependencia.

**DUODÉCIMO.-** Decreto 67/2012, de 20 de julio, por el que se aprueba el Reglamento regulador de los centros y servicios que actúen en el ámbito de la promoción de la autonomía personal y la atención a personas en situación de dependencia en Canarias.

A la vista de lo expuesto, previo informe favorable del Coordinador del Servicio de Dependencia, Infancia y Familia e Inclusión Social, a propuesta del Consejero Delegado del Área de Bienestar Social e Inclusión, el Consejo de Gobierno Insular,

Vista la propuesta de resolución PR/2023/6336 de 17 de noviembre de 2023.

#### **Resolución:**

**El Consejo de Gobierno Insular, en votación ordinaria y por unanimidad, adoptó, entre otros , el siguiente acuerdo:**

#### **Primero.- Reconocimiento de los efectos económicos.**

1.- Resolver el expediente de omisión de fiscalización recogida en el informe de la Intervención de Fondos número 2023-0181, de fecha 02 de noviembre de 2023, en el sentido de proceder al reconocimiento de los efectos económicos derivados de la efectiva prestación del servicio por parte de la mercantil **SAMYL FACILITY SERVICES S.L. con CIF B47037577** conforme a los principios de equidad y buena fe y en garantía de los derechos de los particulares, evitando con ello el enriquecimiento injusto de la Administración, CABILDO INSULAR DE LANZAROTE, ÁREA DE BIENESTAR SOCIAL, proscrito por el derecho, **por un importe total de CATORCE MIL CIENTO VEINTISÉIS EUROS CON NOVENTA Y NUEVE CÉNTIMOS ( 14.126,99€ ).**

2. El reconocimiento de los efectos económicos no comporta por sí misma la convalidación de los actos incurso en causa de nulidad absoluta por lo que la unidad gestora deberá

llevar a cabo, bajo los principios de celeridad, eficacia y eficiencia, cuantas actuaciones resulten procedentes en orden a la prestación del servicio, de seguir siendo éste necesario para esta Corporación, a través del contrato administrativo que corresponda.

**3. Aprobar las facturas que a continuación se relacionan y, en su consecuencia, autorizar y disponer el gasto, reconociendo la obligación por un importe total de CATORCE MIL CIENTO VEINTISÉIS EUROS CON NOVENTA Y NUEVE CÉNTIMOS ( 14.126,99€ ), con el siguiente desglose:**

Fecha de Factura	Nº Factura	Expte. de Facturación	Mes del Servicio	Aplicación presupuestaria	Importe (euros)
13/07/2023	C2023D /23110879	FACT-2023-4783	MAYO 2023	2313 22700	6.677,14
04/09/2023	C2023D /23111065	FACT-2023-5763	AGOSTO 2023	2313 22700	7.449,85

**4. Abonar en función de la disponibilidad de Tesorería y Plan de disposición de Fondos a la la mercantil SAMYL FACILITY SERVICES S.L. con CIF B47037577, por un importe total de CATORCE MIL CIENTO VEINTISÉIS EUROS CON NOVENTA Y NUEVE CÉNTIMOS ( 14.126,99€ ), con cargo al RC 2/2023-6065 y con cargo al RC 2/2023-6058 .**

#### **Segundo.- Inexistencia de daños y perjuicios.**

Dada la conformidad previa del tercero prestador del servicio, declarar la inexistencia de daños y perjuicios derivados de los servicios efectivamente prestados objeto del presente acuerdo de los que derive para esta Administración responsabilidad patrimonial.

#### **Tercero. Responsabilidades.**

Ordenar que se lleven a cabo las actuaciones pertinentes en orden al establecimiento o no de las responsabilidades legales que hayan podido generarse consecuencia de la nulidad de las actuaciones.

#### **Cuarto.- Notificación.**

Notificar a los servicios económicos de este Cabildo el contenido del Acuerdo a los efectos de dar cumplimiento al mismo.

**Expediente 11315/2022. Propuesta de Resolución Recursos planteados expediente de adjudicación Becas**

<b>Favorable</b>	<b>Tipo de votación: Unanimidad/Asentimiento</b>
------------------	--------------------------------------------------

#### **Hechos y fundamentos de derecho:**

#### **ANTECEDENTES DE HECHO**

#### **CABILDO DE LANZAROTE**

1º.-El Pleno de esta Corporación, en sesión ordinaria celebrada el 21 de diciembre de 2020, aprueba las Bases Reguladoras por las que se regirán las convocatorias de Becas para la realización de estudios oficiales del Cabildo de Lanzarote (Expte 13872/2018).

2º.-En el BOP de la Provincia de Las Palmas nº22, del viernes 19 de febrero de 2021 se publica la aprobación definitiva de las Bases Reguladoras por las que se regirán las convocatorias de Becas para la realización de estudios oficiales del Cabildo de Lanzarote.

3º.-En el BOC nº41, de 1 de marzo de 2021 se publica la aprobación definitiva de las Bases Reguladoras por las que se regirán las convocatorias de Becas para la realización de estudios oficiales del Cabildo de Lanzarote.

4º.-Con fecha 15 de julio de 2021 se firma convenio con la Fundación Universitaria de Las Palmas como entidad colaboradora de esta subvención.

5º.-Con fecha 4 de agosto de 2022 se firma Providencia de Inicio de la convocatoria de Becas para la realización de estudios oficiales del Cabildo de Lanzarote curso 2021/2022 por la Presidenta de esta Corporación.

6º.-Con fecha 7 de septiembre de 2022 se realiza RC expediente 2/2022-4884 en la aplicación presupuestaria 320-48000 por importe de 700.000,00€.

7º.-Con fecha 28 de septiembre de 2022 se FISCALIZA DE CONFORMIDAD la convocatoria de Becas para la realización de estudios oficiales del Cabildo de Lanzarote curso 2021/2022.

8º.-Con fecha 30 de septiembre de 2022 el Consejo de Gobierno Insular aprueba la convocatoria de Becas para la realización de estudios oficiales del Cabildo de Lanzarote curso 2021/2022.



9º.-En el BOP de la Provincia de Las Palmas nº121 del viernes 7 de octubre se publica la convocatoria de Becas para la realización de estudios oficiales del Cabildo de Lanzarote curso 2021/2022, que permanece abierta desde el 10/10/2022 al 10/11/2022.

10º.- Con fecha 2 de noviembre de 2022 se dicta Decreto 2022-7028 nombrando al Órgano Instructor de esta subvención.

11º.- Con fecha 2 de noviembre de 2022 se dicta Decreto 2022-7027 nombrando al Órgano Colegiado de Valoración de esta subvención.

12º.-Desde el 13 de diciembre de 2022 al 28 de diciembre de 2022 se publica el listado de subsanación de expedientes.

13º.- Desde el 28 de diciembre de 2022 al 12 de enero de 2023 se publica listado de corrección de errores en listado de subsanación de expedientes.

14º.- Con fecha 30 de enero de 2023 se recibe informe-propuesta de adjudicación provisional firmado por la FULP con E-RE-1820.

15º.-Con fecha 1 de febrero de 2023 el Órgano Colegiado de Valoración da el visto bueno al informe presentado por la FULP.

16º.- En el BOP Las Palmas nº 24 de fecha 24 de febrero de 2023 se aprueba inicialmente el presupuesto 2023 con su anexo de subvenciones.

17º.- En el BOP Las Palmas nº45 de fecha 14 de abril de 2023 se aprueba definitivamente el presupuesto general del Cabildo de Lanzarote con su anexo de subvenciones .

18º.- Existe RC nº2/2023-2944 por importe de 700.000,00€ en la aplicación presupuestaria 320 48000 del ejercicio 2023.

19º.- Se emite Informe de Fiscalización de CONFORMIDAD por parte de la Intervención General de fecha 20 de abril de 2023.

20º.- El 3 de mayo de 2023 el Consejo de Gobierno adopta acuerdo erróneo en el que se reduce el plazo de alegaciones.

21º.- Detectado error se solicita informe jurídico que indica que se retrotraiga el acuerdo adoptado, se tengan en cuenta las alegaciones presentadas y se dicte nueva resolución provisional.

22º.- Con fecha 15 de junio de 2023 se recibe informe-propuesta de adjudicación provisional firmado por la FULP con E-RE-11292.

23º.-Con fecha 16 de junio de 2023 el Órgano Colegiado de Valoración da el visto bueno al informe presentado por la FULP.

24º.- Se emite Informe de Fiscalización de CONFORMIDAD por parte de la Intervención General de fecha 22 de junio de 2023.

25º.- Con fecha 23 de junio de 2023 el Consejo de Gobierno Insular aprueba la adjudicación provisional de becas curso 2021/2022 y establece 10 días de alegaciones.

26º.- Transcurrido el plazo de alegaciones entre el 26/06/2023 y el 11/07/2023

Se presentan 42 alegaciones que afectan a 63 expedientes.

27º.-Con fecha 04/09/2023 y E-RE-16438 se recibe informe de adjudicación definitiva de becas curso 2021/2022 en el que se estiman 14 alegaciones y se desestiman 49.

28º.- Con fecha 04/08/2023 se reúne el Órgano Colegiado de Valoración que da el visto bueno al informe presentado con los siguientes resultados absolutos:

Nº de solicitudes presentadas:1217

Nº de solicitudes resueltas desfavorables (incluyen desistidas y desestimadas):953

Nº de solicitudes resueltas favorables:261

Nº de renunciaciones:3

TOTAL DE BECAS CONCEDIDAS 261, CON UN IMPORTE TOTAL DE 360.700,00€.

29º.- El Consejo de Gobierno Insular, en sesión extraordinaria, celebrada el 08 de septiembre de 2023 aprobó la adjudicación definitiva de Becas para la realización de estudios oficiales del Cabildo de Lanzarote curso 2021/2022 .

30º.- Se establece un plazo de recurso de reposición de un mes desde el 11/09/2023 hasta el 11/10/2023.

31º.- En este plazo se presentan dos recursos:

-con Registro de entrada nº1706 Doña [REDACTED] expone que ha aportado todos los documentos necesarios para tramitar su Beca complementaria de alojamiento y no está de acuerdo con la resolución de la misma por no haber subsanado correctamente. Visto el expediente, la denegación de su Beca viene determinada porque la solicitante no cumple el criterio de matrícula establecido en la convocatoria que, en su punto 12A.1.1.1. MATRICULACIÓN establece que para obtener la condición de becario el alumno debe matricularse de 60 créditos y en el punto 12E. REQUISITOS ESPECÍFICOS PARA LAS BECAS COMPLEMENTARIAS AL ALOJAMIENTO establece que el solicitante debe matricularse de los créditos que se establezcan en cada convocatoria para cada modalidad de estudios, es decir, matrícula ordinaria de 60 créditos. Siendo que Doña [REDACTED] se matricula de 42 créditos, y con la documentación aportada no demuestra la parcialidad de su matrícula (por lo que se le deniega por no subsanar correctamente,) no cumple con los requisitos exigidos para obtener beca complementaria al alojamiento, por lo que su Recurso se resuelve DESFAVORABLE.



-con Registro de entrada nº17170 y 17309 Doña [REDACTED] expone que se resuelve su beca de estudios y complementaria de alojamiento desfavorable por no subsanar correctamente su expediente. Visto el expediente, y analizada la documentación aportada por la solicitante, aunque no aporta un documento de abono, constando en el expediente matrícula del curso 2021/2022, el certificado académico personal en el que constan las asignaturas cursadas y efectivamente habiendo concurrido a exámenes de las mismas, se acredita el abono completo de la matrícula correspondiente al curso 2021/2022, por lo que se resuelve FAVORABLE su beca de estudios universitarios por importe de 2.000,00€ y FAVORABLE su beca complementaria al alojamiento por importe de 1.000,00€.

32º.- Con fecha 19/10/2023 se pide Informe Jurídico del Recurso de Reposición propuesto como DESFAVORABLE.

33º.- Con fecha 6/11/2023 se emite Informe Jurídico del Recurso de Reposición, cuya conclusión es mantener como DESESTIMADO el Recurso presentado por Doña [REDACTED]

34º.- Se emite Informe de Fiscalización de CONFORMIDAD por parte de la Intervención General de fecha 21 de noviembre de 2023.

## FUNDAMENTOS DE DERECHO

### Primero.- Competencia orgánica

artículo 16. de la Ordenanza General de Subvenciones del Cabildo Insular de Lanzarote y artículo 9 de las Bases Reguladoras de Becas para la realización de estudios oficiales del Cabildo de Lanzarote.

### Segundo.- Procedimiento y normativa aplicable

Ley 38/2003, de 17 de noviembre, General de Subvenciones.

Real Decreto 887/2206, de 21 de julio, por el que se aprueba el reglamento de la Ley 38 /2003, de 17 de noviembre, General de Subvenciones

Ley 39/2015, de 1 de octubre, del Procedimiento Administrativo Común de las Administraciones Públicas.

Reglamento Orgánico del Excmo. Cabildo Insular de Lanzarote, (BOP N°. 72, miércoles 15 de junio de 2016 y sus modificaciones).

Ordenanza General de Subvenciones del Cabildo Insular de Lanzarote, (BOP N° 53, lunes 3 de mayo de 2021 y sus modificaciones).

Real Decreto 2/2004, de 5 de mayo, por el que se aprueba el Texto Refundido de la Ley Reguladora de las Haciendas Locales.

Bases Reguladora de Becas para la realización de estudios oficiales del Cabildo de Lanzarote, publicadas en el BOP de la Provincia de Las Palmas nº22, del viernes 19 de febrero de 2021 y en el BOC nº41, de 1 de marzo de 2021.

Vistos los Antecedentes de Hecho, considerando los Fundamentos de Derecho, a propuesta del Área de Educación,

Vista la propuesta de resolución PR/2023/6446 de 22 de noviembre de 2023.

#### **Resolución:**

**El Consejo de Gobierno Insular, en votación ordinaria y por unanimidad, adoptó, entre otros , el siguiente acuerdo:**

**Primero.-** DESESTIMAR el recurso presentado por Doña [REDACTED]

**Segundo.-** ESTIMAR el recurso presentado por Doña [REDACTED]

**Tercero.-** Conceder a Doña [REDACTED] Beca de estudios universitarios por importe de 2.000,00€ y Beca complementaria al alojamiento por importe de 1.000,00€



**Cuarto.-** Autorizar, comprometer el gasto y reconocer la obligación de la subvención denominada "Becas para la realización de estudios oficiales del Cabildo de Lanzarote curso 2021/2022" por un importe total de 3.000,00€.

**Quinto.-** Abonar a Doña [REDACTED] los importes concedidos que ascienden a un total de 3.000,00€.

<b>Expediente 12740/2022. Propuesta de conceder a HORMIGONES Y CONSTRUCCIONES ARRECIFE S.L. la autorización del proyecto y clasificación provisional para hotel de cinco estrellas y con unacapacidad alojativa de 172 unidades y 345 plazas., al establecimiento sin denominación,sito en Calle La Calera 12 esquina calle El Castillo en Playa Blanca, en el término municipalde Yaiza,</b>	
<b>Favorable</b>	<b>Tipo de votación: Unanimidad/Asentimiento</b>

#### **Hechos y fundamentos de derecho:**

#### **HECHOS**

**I.-** Con fecha 08/07/2022 se presenta por Don [REDACTED] en representación de HORMIGONES Y CONSTRUCCIONES ARRECIFE S.L., solicitud de autorización previa a licencia urbanística para Hotel 5 estrellas en Playa Blanca, término municipal de Yaiza.

**II.-** Con fecha 08/07/2022 se presenta por Don [REDACTED] en representación de HORMIGONES Y CONSTRUCCIONES ARRECIFE S.L, Proyecto Básico de Hotel cinco estrellas situado en Calle La Calera nº 12 esquina Calle El Castillo, Playa Blanca, Término municipal de Yaiza (Lanzarote) redactado por los Arquitectos [REDACTED] (COALZ 2023) y Jesús A. Izquierdo Gómez (COALZ 2331) en junio de 2022 y visado por el Colegio de Arquitectos de Lanzarote el 04 de julio de 2022 con número de referencia 22/000153/3000.

**III.-** Con fecha 05/12/22 se presenta por Don [REDACTED] en representación de HORMIGONES Y CONSTRUCCIONES ARRECIFE S.L., comunicación para alojamiento turístico para Hotel 5 estrellas en la calle La Calera nº12, Playa Blanca, término municipal de Yaiza con 172 unidades y 345 plazas.

**IV.-** Con fecha 10/03/2023 se recibe en el Departamento de Actividades clasificadas y Ordenación turística informe del Ayuntamiento de Yaiza previo y preceptivo sobre la adecuación de la actividad concreta de ese establecimiento alojativo a las ordenanzas e instrumentos de planeamiento, cuyo contenido, de ser desfavorable o imponer condicionantes, será vinculante para la autoridad competente para resolver sobre la habilitación de la actividad, conforme establece el art. 69.2 del Decreto 86/2013 por el que se aprueba el Reglamento de actividades clasificadas y espectáculos Públicos.

Dicho informe concluye que " *La ACTIVIDAD DE HOTEL DE 5 ESTRELLAS a desarrollar en las parcelas AB6-7-8-9 en la calle La Calera esquina calle El Castillo del Área Castillo del*





*Águila, titularidad de HORMIGONES Y CONSTRUCCIONES ARRECIFE, S.L., SE AJUSTA a lo permitido por el Plan General Supletorio aprobado definitivamente el 29 de julio de 2014*

**V.-** Con fecha 14 de Abril de 2023 se ha emitido Informe por el Jefe del Área de Actividades Clasificadas y Ordenación Turística de este Cabildo Cabildo, en el que se concluye:

*“ Por tanto, analizado el contenido del proyecto, se comprueba que Sí se tienen en cuenta todas las disposiciones generales de carácter legal o reglamentario y técnico (Estándares Turísticos), que resulta de aplicación al presente Proyecto para ESTABLECIMIENTO TURÍSTICO “HOTEL CINCO ESTRELLAS”, en la modalidad Hotelera y Tipología de Hotel con la categoría de 5 Estrellas y con una capacidad alojativa de 172 Unidades Alojativas y 345 Plazas, informándose FAVORABLEMENTE el proyecto y la Clasificación Provisional de dicho Establecimiento ubicado en la Calle La Calera nº 12 esquina Calle El Castillo, Playa Blanca, Término municipal de Yaiza “*

**VI.-** Con fecha 25/05/2023 se ha emitido informe por el Jurista del Área de Actividades Clasificadas y Ordenación Turística de este Cabildo, en el que se concluye:

*“En virtud de los Hechos y Fundamentos expuestos, la adecuación al procedimiento y legislación aplicable, el Jurista que suscribe, INFORMA FAVORABLEMENTE, la autorización del proyecto y clasificación provisional a solicitud de HORMIGONES Y CONSTRUCCIONES ARRECIFE S.L., para hotel de cinco estrellas y con una capacidad alojativa de 172 Unidades y 345 Plazas, al establecimiento sin denominación, sito en Calle La Calera 12 esquina calle El Castillo en Playa Blanca, término municipal de Yaiza, sujeto al siguiente condicionante que, en todo caso, se considera como requisito necesario para las consiguientes licencias urbanísticas, cuando tengan por objeto la nueva implantación de establecimientos alojativos :*

*- Acreditar la previa suscripción con los servicios de empleo del Gobierno de Canarias de un convenio para la formación continua de su personal y colaborar en la formación de desempleados para la incorporación -en su caso- a las plantillas adecuadas a la calidad del establecimiento.*

*El órgano competente para acordar la autorización de proyecto y clasificación provisional informada favorablemente será el Consejo de Gobierno Insular del Cabildo de Lanzarote*

*Este es mi informe, que someto a cualquier otra opinión mejor fundada en Derecho , y que doy y firmo en Arrecife de Lanzarote.*

## **NORMATIVA REGULADORA**

- Ley 39/2015, de 1 de octubre, del Procedimiento Administrativo Común de las Administraciones Públicas (LPACAP).
- Ley 40/2015, de 1 de octubre, de Régimen Jurídico del Sector Público (LRJSP).
- Ley 8/2015, de 1 de abril, de Cabildos Insulares.

- Ley 7/1985, de 2 de abril, Reguladora de las Bases del Régimen Local.
- Reglamento Orgánico del Excmo. Cabildo Insular de Lanzarote (BOP n.º 72, de 15 de junio de 2016).
- Ley 7/1995, de 6 de abril, de ordenación del Turismo de Canarias.
- Decreto 10/2001, de 22 de enero, por el que se regulan los estándares turísticos.
- Ley 14/2009, de 30 de diciembre por la que se modifica la Ley 7/1995, de 6 de abril, de Ordenación del Turismo de Canarias
- Ley 6/2009 de medidas urgentes en materia de ordenación territorial para la dinamización sectorial y la ordenación del turismo.
- Decreto 142/2010 de 4 de octubre, por el que se aprueba el Reglamento de la Actividad Turística de Alojamiento y se modifica el Decreto 10/2001, de 22 de enero, por el que se regulan los estándares turísticos.
- Ley 7/2011, de 5 de abril, de actividades clasificadas y espectáculos públicos y otras medidas administrativas complementarias.
- Ley 2/2013, de 29 de mayo, de Renovación y Modernización Turística de Canarias.
- Decreto 86/2013, de 1 de agosto, por el que se aprueba el Reglamento de actividades clasificadas y espectáculos públicos.
- Ley 9/2015, de modificación de la Ley 2/2013, de Renovación y Modernización Turística de Canarias.
- Decreto 85/2015, por el que se aprueba el Reglamento de la Ley 2/2013 de Renovación y Modernización Turística de Canarias.

## FUNDAMENTOS JURÍDICOS

**PRIMERO.-** Conforme a lo previsto en los artículos 5, 6, 2, apartado f) de la Ley 8/2015, de 1 de abril, de Cabildos Insulares y Decreto 156/1994, de 21 de julio, corresponde a este Cabildo las competencias, en materia de turismo, siendo el Órgano competente para la concesión o denegación de cualquier tipo de autorización el Consejo de Gobierno de este Cabildo, en base a lo establecido en el artículo 146 del Reglamento orgánico del Cabildo Insular de Lanzarote.

**SEGUNDO.-** Por razones de la fragilidad territorial y ecológica de las diferentes islas del archipiélago, solo serán otorgadas autorizaciones previas para plazas de alojamiento turístico en Lanzarote, Fuerteventura, Gran Canaria y Tenerife, como requisito necesario para las consiguientes licencias urbanísticas, cuando tengan por objeto la nueva implantación de establecimientos alojativos en los siguientes casos: ... c) Los establecimientos hoteleros de cinco estrellas o categorías superiores y también los extrahoteleros, en este último supuesto cuando el planeamiento territorial no los prohíba



expresamente, de cinco estrellas o categoría superior.

**TERCERO.-** Examinada la documentación aportada con la solicitud, así como la obrante en el expediente de referencia, cabe concluir que la misma cumple con los requisitos exigidos por la legislación turística vigente, conforme se desprende de los informes emitidos.

**CUARTO.-** En virtud de lo establecido en el art.4 de la Ley 2/2013 de 29 de mayo, de renovación y modernización turística de Canarias, en el marco de la estrategia de empleo de Canarias, se considera como requisito necesario para las consiguientes licencias urbanísticas, cuando tengan por objeto la nueva implantación de establecimientos alojativos hoteleros de cinco estrellas, que deben acreditar la previa suscripción con los servicios de empleo del Gobierno de Canarias de un convenio para la formación continua de su personal y colaborar en la formación de desempleados para la incorporación -en su caso- a las plantillas adecuadas a la calidad del establecimiento.

Vista la propuesta de resolución PR/2023/2369 de 22 de noviembre de 2023.

**Resolución:**

**El Consejo de Gobierno Insular, en votación ordinaria y por unanimidad, adoptó, entre otros , el siguiente acuerdo:**

**PRIMERO.-** Conceder a HORMIGONES Y CONSTRUCCIONES ARRECIFE S.L. la autorización del proyecto y clasificación provisional para hotel de cinco estrellas y con una capacidad alojativa de 172 unidades y 345 plazas., al establecimiento sin denominación, sito en Calle La Calera 12 esquina calle El Castillo en Playa Blanca, en el término municipal de Yaiza, sujeto al siguiente condicionante que, en todo caso, se considera como requisito necesario para las consiguientes licencias urbanísticas, cuando tengan por objeto la nueva implantación de establecimientos alojativos :

- Acreditar la previa suscripción con los servicios de empleo del Gobierno de Canarias de un convenio para la formación continua de su personal y colaborar en la formación de desempleados para la incorporación -en su caso- a las plantillas adecuadas a la calidad del establecimiento.

**SEGUNDO.-** La presente autorización se otorga sin perjuicio de terceros y de cualesquiera otras autorizaciones, permisos o licencias que fueran preceptivas por aplicación de la legislación sectorial correspondiente.

**TERCERO.-** De la presente Resolución se dará traslado al interesado y al Ayuntamiento.

**Expediente 21734/2022. Propuesta de Conceder a Teide 10 S.L. la autorización del proyecto para la ampliación de 52 unidades y 104 plazas alojativas procedentes de incentivos en el establecimiento hotelero denominado H10 Rubicón Palace con categoría de cinco estrellas, ubicado en la parcela AB1 del Plan Parcial Montaña Roja en Playa Blanca del término municipal de Yaiza**

**Favorable**

**Tipo de votación: Unanimidad/Asentimiento**



## Hechos y fundamentos de derecho:

### AUTORIZACIÓN DEL PROYECTO PARA AMPLIACIÓN DE PLAZAS PROCEDENTES DE INCENTIVOS DEL HOTEL H10 RUBICON PALACE

#### ANTECEDENTES DE HECHO

**Primero.-** El 12.12.2022 se presentó a esta corporación instancia firmada por la entidad TEIDE 10, S.A, en el que solicita la legalización de 52 habitaciones adicionales para materializar las 104 plazas alojativas pertenecientes a dicha entidad.

Junto a la instancia se presenta; memoria descriptiva para la legalización de 52 habitaciones del Hotel H10 Rubicón Palace, planos, comunicación de alojamiento turístico y, documento acreditativo de inscripción en el Registro General Turístico (en el que constan las 104 plazas cedidas).

**Segundo.-** Cumplimentada por el interesado la documentación requerida, consta emitido informe técnico del Ayuntamiento de Yaiza con fecha 15.02.2023, en el que se informa favorablemente respecto de la posibilidad de materialización de 104 plazas turísticas en el establecimiento alojativo hotelero con categoría de 5 estrellas y una capacidad actual de 584 unidades y 1168 plazas, ubicado en la parcela 100 de de la urbanización Montaña Roja s/n de Playa Blanca, ajustándose a lo permitido por el plan general vigente.

**Tercero.-** Que consta en esta corporación informe técnico de comprobación que se pronuncia en los siguientes términos:

“Analizado el contenido del proyecto, se comprueba que Sí se tienen en cuenta todas las disposiciones generales de carácter legal o reglamentario y técnico (Estándares Turísticos), que resulta de aplicación al presente proyecto para el establecimiento turístico “Hotel cinco estrellas” en la modalidad Hotelera y Tipología de Hotel con categoría de 5 estrellas y con una capacidad alojativa de 636 Unidades y 1272 Plazas, situado en la Parcela AB1 del Plan Parcial Montaña Roja en la localidad de Playa Blanca del Término Municipal de Yaiza, a favor de Teide 10 S.L., informándose **FAVORABLEMENTE** la Autorización de Proyecto de dicho Establecimiento Alojativo y materialización de 104 plazas turísticas provenientes de incentivos por renovación edificatoria pertenecientes a Teide 10 S.L.....”

**Cuarto.-** Que consta en esta corporación informe jurídico que se pronuncia en los siguientes términos:

“Analizada la documentación obrante en el expediente tramitado (Exp. Gestiona 21734 /2022) por el Área de Ordenación Turística y Actividades Clasificadas, en virtud de los fundamentos jurídicos emitidos en el presente informe, y visto los informes técnicos emitidos en la tramitación del procedimiento, entre otros, el informe de comprobación del cumplimiento de los requisitos mínimos establecidos en el Reglamento de la actividad turística de alojamiento emitido en sentido favorable por funcionario de esta corporación, el jurista que suscribe **INFORMA**,



Que visto el expediente iniciado por representante de la entidad Teide 10 S.L. con CIF B35504059, procede otorgar la autorización de proyecto de ampliación de 52 unidades y 104 plazas alojativas, en el establecimiento turístico "H10 RUBICON PALACE", en la modalidad Hotelera y tipología de Hotel con categoría de 5 estrellas y con una capacidad alojativa de 636 Unidades y 1272 Plazas, situado en la Parcela AB1 del Plan Parcial Montaña Roja en la localidad de Playa Blanca del Término Municipal de Yaiza, a favor de Teide 10 S.L

Por consiguiente, que se proceda a la inscripción en el Registro General Turístico del establecimiento turístico Hotel cinco estrellas denominado "H10 RUBICON PALACE" quedando con un total de 636 unidades y 1272 plazas."

### **NORMATIVA APLICABLE**

Se ha tenido en cuenta la siguiente normativa:

- **Ley 7/1995, de 6 de abril**, de ordenación del Turismo de Canarias.
- **Decreto 10/2001, de 22 de enero**, por el que se regulan los estándares turísticos.
- **Decreto 84/2010, de 15 de julio** por el que se regula el sistema de información turística, el Registro General Turístico y el sistema informático que les da soporte.
- **Decreto 142/2010, de 4 de octubre**, por el que se aprueba el Reglamento de la Actividad Turística de Alojamiento y se modifica el Decreto 10/2001, de 22 de enero, por el que se regulan los estándares turísticos.
- **Ley 7/2011, de 5 de abril**, de actividades clasificadas y espectáculos públicos y otras medidas administrativas complementarias.
- **Decreto 52/2012, de 7 de junio**, por el que se establece la relación de actividades clasificadas y se determinan aquellas a las que resulta de aplicación el régimen de autorización administrativa previa.
- **Ley 2/2013, de 29 de mayo**, de Renovación y Modernización Turística de Canarias.
- **Decreto 86/2013, de 1 de agosto**, por el que se aprueba el Reglamento de actividades clasificadas y espectáculos públicos
- **Ley 39/2015, de 1 de octubre**, del Procedimiento Administrativo Común de las Administraciones Públicas.
- **Ley 40/2015, de 1 de octubre**, de Régimen Jurídico del Sector Público.
- **Ley 9/2015, de modificación de la Ley 2/2013**, de Renovación y Modernización Turística de Canarias.

- **Decreto 85/2015**, por el que se aprueba el Reglamento de la Ley 2/2013 de Renovación y Modernización Turística de Canarias.

- **Ley 8/2015, de 1 de abril**, de Cabildos Insulares.

## FUNDAMENTOS JURÍDICOS

I.- La Directiva 2006/123/CE del Parlamento Europeo y del Consejo de 12 de diciembre de 2006 (DOCE 27.12.06), relativa a los servicios en el mercado interior, incorporada al ordenamiento jurídico interno español por la Ley 17/2009, de 23 de noviembre, sobre libre acceso a las actividades de servicios y su ejercicio, ha obligado a adaptar la práctica totalidad de la normativa reguladora del sector turístico a un régimen menos intervencionista que facilite la libertad de establecimiento y de prestación de los servicios como motores del crecimiento económico y creación de empleo.

Inspirada en esta filosofía, la Ley canaria 14/2009, de 30 de diciembre, introduce importantes modificaciones en la Ley 7/1995, de 6 de abril, de Ordenación del Turismo de Canarias, que son especialmente significativas en el ámbito de la oferta turística de alojamiento, al afectar al régimen general de acceso y ejercicio de esta actividad, imperando la exigencia de comunicación previa al inicio de la misma y declaración responsable sobre el cumplimiento de los requisitos requeridos en la normativa ordenadora, que serán objeto de comprobación posterior. Con ello, la aplicación del régimen de autorización administrativa se condiciona a que concurren razones imperiosas de interés general (relacionadas con la conformación y ordenación del territorio, la protección del medio natural y la capacidad de carga de las islas). (Decreto 142/2010)

La sostenibilidad del modelo turístico canario requiere seguir manteniendo la política de contención de un crecimiento desordenado incompatible con el medio ambiente, excluyéndose por ello la clasificación de nuevos suelos con los límites establecidos en la vigente legislación, pero permitiendo, sin embargo, la implantación, en estos momentos y en suelos habilitados por la normativa urbanística y de establecimientos turísticos de alojamiento de diversas tipologías, derivados de los procesos de renovación y mejora, así como los de nueva implantación. Es necesario que estén sujetos a régimen de autorización administrativa habilitante previa a la licencia edificatoria, cuando se cumplan los condicionantes establecidos en el artículo 9 de la Directiva 2006/123/CE y en el artículo 24.2 de la Ley 7/1995, de 6 de abril, de Ordenación del Turismo de Canarias, según el texto modificado por la Ley 14/2009, de 30 de diciembre, tanto los establecimientos de nueva implantación como aquellos que se deriven de los incentivos de renovación previstos en esta ley e impliquen un incremento muy sensible respecto al número de plazas alojativas del establecimiento inicial.

II.- De conformidad con la Ley 2/2013, de 29 de mayo, de renovación y modernización turística de Canarias, por razones de la fragilidad territorial y ecológica de las diferentes islas del archipiélago, en el marco de sostenibilidad del modelo establecido para cada una de ellas por los respectivos instrumentos de planificación territorial, con las excepciones



establecidas en la ley, con carácter general la implantación de nueva oferta alojativa turística en el caso de traslado de la capacidad de alojamiento en las islas de Lanzarote, Fuerteventura, Gran Canaria y Tenerife, queda expresamente sometida a autorización previa habilitante de los respectivos cabildos insulares (art.4.1). Asimismo, la autorización previa será exigible en las mismas islas las plazas de alojamiento turístico otorgadas como incentivo o compensación por la ejecución de equipamientos públicos o, siempre que hayan sido declaradas por el Gobierno como incentivo para la implantación de equipamientos privados, en los términos regulados en el art. 18 de esta ley. (art. 4.3)

El art. 21.3 de la Ley 2/2013, de 29 de mayo, de renovación y modernización turística de Canarias articula:

“Las plazas adicionales derivadas de la ejecución de un proyecto de renovación edificatoria no incorporadas en el propio establecimiento objeto de renovación edificatoria, así como las que en su caso se deriven de actuaciones de sustitución y/o traslado de establecimientos turísticos conforme a lo previsto en esta ley, deberán materializarse en la misma isla, en suelo turístico. A la solicitud de autorización previa deberá de acompañarse un certificado del Registro General Turístico donde conste la vigencia del derecho y su titular”.

**III.-** El procedimiento a seguir en este caso es el establecido en el Capítulo V. Inicio y Desarrollo de la Actividad Turística de Alojamiento. Sección 2. Procedimiento de Autorización del Decreto 142/2010 de 4 de octubre, por el que se aprueba el Reglamento de la Actividad Turística de Alojamiento y se modifica el Decreto 10/2001, de 22 de enero, por el que se regulan los estándares turísticos.

A tal fin, se presentará ante el Cabildo Insular solicitud de autorización administrativa de los proyectos técnicos de construcción, ampliación y rehabilitación de éstos, acompañada de memoria de la actividad turística a desarrollar, con mención a los servicios pretendidos y proyecto básico o de ejecución visado. (art. 29.2)

Esta resolución tendrá carácter vinculante para la administración en orden a la clasificación definitiva del establecimiento, si la ejecución de las obras se realiza conforme al proyecto técnico presentado para su emisión. (art. 29.5)

**IV.-** Conforme el art. 69 del Decreto 86/2013, de 1 de agosto, por el que se aprueba el reglamento de actividades clasificadas y espectáculos públicos, en los establecimientos turísticos de alojamiento, siempre que se sujeten al régimen de autorización previa, la competencia que, en materia de actividades clasificadas, corresponde a los Ayuntamientos se entenderá sustituida por la emisión del informe municipal previo y preceptivo que haya de emitirse en dicho procedimiento sobre la adecuación de la actividad a las ordenanzas e instrumentos de planeamiento, cuyo contenido, de ser desfavorable o imponer condicionantes, será vinculante para la autoridad competente para resolver sobre la habilitación de la actividad.

A tales efectos, consta en el expediente informe con resultado favorable emitido por el ayuntamiento de Yaiza, de fecha 15.02.2023, sobre la adecuación del Hotel H10 Rubicón Palace a las ordenanzas e instrumentos de planeamiento, en virtud de lo exigido en el art. 69.2, del Decreto 86/2013 de 1 agosto.

**V.-** De conformidad con lo establecido en el Decreto 84/2010, de 15 de julio, por el que se regula, entre otros, el Registro General Turístico, el acuerdo de autorización de proyecto y clasificación provisional será objeto de inscripción en dicho registro. En igual sentido lo dispuesto en el artículo 29.6 in fine del ya citado Reglamento de la actividad turística de alojamiento.

**VI.-** De conformidad con lo establecido en los art. 5, 6.2 apartado f) y Disposición Derogatoria Única de la Ley 8/2015, de 1 de abril, de Cabildo Insulares corresponde a este Cabildo las competencias en materia de turismo, siendo el órgano competente para la concesión/denegación de cualquier tipo de autorización el Consejo de Gobierno de este Cabildo, en base a lo establecido en el art. 127 de la Ley 7/1985, Reguladora de las bases del Régimen Local.

Vista la propuesta de resolución PR/2023/6024 de 22 de noviembre de 2023.

#### **Resolución:**

**El Consejo de Gobierno Insular, en votación ordinaria y por unanimidad, adoptó, entre otros , el siguiente acuerdo:**

**PRIMERO.-** Conceder a Teide 10 S.L. con CIF B35504059 la autorización del proyecto para la ampliación de 52 unidades y 104 plazas alojativas procedentes de incentivos en el establecimiento hotelero denominado H10 Rubicón Palace con categoría de cinco estrellas; ubicado en la parcela AB1 del Plan Parcial Montaña Roja en la localidad de Playa Blanca del término municipal de Yaiza.

Queda por tanto el establecimiento turístico hotel “H10 RUBICON PALACE”, con categoría de 5 estrellas y con una capacidad alojativa total de 636 Unidades y 1272 Plazas, situado en la Parcela AB1 del Plan Parcial Montaña Roja en la localidad de Playa Blanca del Término Municipal de Yaiza, a favor de Teide 10 S.L

**SEGUNDO.-** La presente resolución se inscribirá en el Registro General Turístico tal como establece el Decreto 142/2010 de 4 de octubre, por el que se aprueba el Reglamento de la Actividad Turística de Alojamiento y se modifica el Decreto 10/2001, de 22 de enero, por el que se regulan los estándares turísticos.

**TERCERO.-** La presente autorización se otorga sin perjuicio de terceros y de cualesquiera otras autorizaciones, permisos o licencias que fueran preceptivas por aplicación de la legislación sectorial correspondiente.

**CUARTO.-** De la presente resolución se dará traslado al interesado y al Ayuntamiento de Yaiza de conformidad con lo dispuesto en el Decreto 142/2010.



**Expediente 5429/2023. Propuesta de aprobación de rectificación de los errores materiales detectados en la publicación inicial del BOP de Las Palmas, n.º 47 de fecha 19 de abril de 2023 y en la publicación definitiva en el BOP de Las Palmas n.º 62 de 22 de mayo de 2023 (Subvenciones Directas o Nominativas)**

**Favorable**

**Tipo de votación: Unanimidad/Asentimiento**

## Hechos y fundamentos de derecho:

### ANTECEDENTES DE HECHO

1º.- Que con fecha 19 de abril de 2023, se publicó en el BOP de Las Palmas n.º 47 para exposición pública la nominación de diversas subvenciones y su inclusión en el Anexo de Subvenciones y en el Plan Estratégico de Subvenciones y la publicación definitiva en el BOP de Las Palmas n.º 62, lunes 22 de mayo de 2023.

2º.- Que con fecha 2 de junio de 2023, se publicó en el BOP de Las Palmas n.º 67 para exposición pública la nominación de diversas subvenciones y su inclusión en el Anexo de Subvenciones y en el Plan Estratégico de Subvenciones y la publicación definitiva en el BOP de Las Palmas n.º 84, miércoles 12 de julio de 2023.

2º.- Que en dichas publicaciones se detectan errores materiales en cuanto a la razón social y calendario previsto de algunas nominaciones:

### DONDE DICE:

G	<b>Asociación Asperger Islas Canarias, ASPERCAN Proyecto:</b> “Integración de	1
-	personas con síndrome de Asperger en Lanzarote” <b>Finalidad:</b> Dar a conocer el	3
3	síndrome de Asperger y consolidar la asociación en la isla realizando acciones que	.
5	permitan a la asociación ser centro de referencia para las personas con síndrome de	0
8	Asperger y sus familiares y, de esta manera, promover y potenciar su inclusión.	0
7	<b>Período de ejecución:</b> Desde el 01/01/2023 hasta el 31/12/2023 <b>Forma de abono:</b>	0
2	Anticipado, sin garantía <b>Período de justificación:</b> 3 meses desde la finalización del	,
4	período de ejecución	0
7		0
2		€

G	<b>Club Baloncesto Conejero Proyecto:</b> “IX Campus de baloncesto Guinea	5
-	Ecuatorial” <b>Finalidad:</b> Recuperar el baloncesto escolar mediante la colaboración con	.
3	la Federación de Baloncesto de Guinea Ecuatorial, llevando del baloncesto al mayor	1
5	número de niños posible, que los niños aprendan a disfrutar del deporte y	1
7	encuentren en el baloncesto una nueva oportunidad de ocio saludable. <b>Período de</b>	5
5	<b>ejecución:</b> Desde el 01/01/2023 hasta el 31/07/2024 <b>Forma de abono:</b> Anticipado,	,
2	sin garantía <b>Período de justificación:</b> 3 meses desde la finalización del período de	
2	ejecución	





1		0
1		0
		€

#### DEBE DECIR:

G	<b>Asociación Asperger-TEA Islas Canarias Proyecto:</b> “Integración de personas con	1
-	síndrome de Asperger en Lanzarote” <b>Finalidad:</b> Dar a conocer el síndrome de	3
3	Asperger y consolidar la asociación en la isla realizando acciones que permitan a la	.
5	asociación ser centro de referencia para las personas con síndrome de Asperger y	0
8	sus familiares y, de esta manera, promover y potenciar su inclusión. <b>Período de</b>	0
7	<b>ejecución:</b> Desde el 01/01/2023 hasta el 31/12/2023 <b>Forma de abono:</b> Anticipado,	0
2	sin garantía <b>Período de justificación:</b> 3 meses desde la finalización del período de	,
4	ejecución	0
7		0
2		€

G	<b>Club Deportivo de Baloncesto Conejeros Proyecto:</b> “IX Campus de baloncesto	5
-	Guinea Ecuatorial” <b>Finalidad:</b> Recuperar el baloncesto escolar mediante la	.
3	colaboración con la Federación de Baloncesto de Guinea Ecuatorial, llevando del	1
5	baloncesto al mayor número de niños posible, que los niños aprendan a disfrutar del	1
7	deporte y encuentren en el baloncesto una nueva oportunidad de ocio saludable.	5
5	<b>Período de ejecución:</b> Desde el 01/01/2023 hasta el 31/07/2023 <b>Forma de abono:</b>	,
2	Anticipado, sin garantía <b>Período de justificación:</b> 3 meses desde la finalización del	0
2	período de ejecución	0
1		€
1		

#### FUNDAMENTOS DE DERECHO

##### Primero. Competencia orgánica

**Artículo 109.2 “Revocación de actos y rectificación de errores”,** de la Ley 39/2015 de 01 de octubre, del Procedimiento Administrativo Común de las Administraciones Públicas, “las Administraciones Públicas podrán, asimismo, rectificar en cualquier momento, de oficio o a instancia de los interesados, los errores materiales, de hecho o aritméticos existentes en su actos”.

**Base 37.11 “Subvenciones otorgadas”** de las bases de ejecución del presupuesto General Consolidado del Excmo. Cabildo de Lanzarote para el ejercicio 2023, “*se delega en el Consejo de Gobierno Insular, la modificación de las condiciones establecidas respecto de las subvenciones directas nominadas en el Presupuesto cuando concurren circunstancias excepcionales que así lo justifiquen y dando cuenta de ello al Pleno en la siguiente sesión ordinaria que se celebre*”.

**Segundo. Procedimiento y Normativa aplicable.**

Ley 39/2015, de 1 de octubre, del Procedimiento Administrativo Común de las Administraciones Públicas.

Ley 40/2015, de 1 de octubre, de Régimen Jurídico del Sector Público.

Ley 8/2015, de 1 de abril, de Cabildos Insulares.

Reglamento Orgánico del Excmo. Cabildo Insular de Lanzarote (*Boletín Oficial de la Provincia de Las Palmas, Número 75, de 22 de junio de 2022*).

Bases de ejecución de presupuesto General Consolidado del Excmo. Cabildo de Lanzarote, ejercicio 2023.

Visto los antecedentes de hecho, considerando los fundamentos de derecho, a propuesta del Área de Bienestar Social e Inclusión:

Vista la propuesta de resolución PR/2023/6502 de 23 de noviembre de 2023.

**Resolución:**

**El Consejo de Gobierno Insular, en votación ordinaria y por unanimidad, adoptó, entre otros , el siguiente acuerdo:**

**Primero:** Aprobar la rectificación de los errores materiales detectados en la publicación inicial en el del BOP de Las Palmas, n.º 47 de fecha 19 de abril de 2023 y en la publicación definitiva en el BOP de Las Palmas n.º 62 de 22 de mayo de 2023 en los siguientes términos:

**DONDE DICE:**

G	<b>Asociación Asperger Islas Canarias, ASPERCAN Proyecto:</b> “Integración de	1
-	personas con síndrome de Asperger en Lanzarote” <b>Finalidad:</b> Dar a conocer el	3
3	síndrome de Asperger y consolidar la asociación en la isla realizando acciones que	.
5	permitan a la asociación ser centro de referencia para las personas con síndrome de	0
8	Asperger y sus familiares y, de esta manera, promover y potenciar su inclusión.	0
7	<b>Período de ejecución:</b> Desde el 01/01/2023 hasta el 31/12/2023 <b>Forma de abono:</b>	0
2	Anticipado, sin garantía <b>Período de justificación:</b> 3 meses desde la finalización del	,
4	período de ejecución	0
7		0
2		€

G	<b>Club Baloncesto Conejero Proyecto:</b> “IX Campus de baloncesto Guinea	5
-	Ecuatorial” <b>Finalidad:</b> Recuperar el baloncesto escolar mediante la colaboración con	.
3	la Federación de Baloncesto de Guinea Ecuatorial, llevando del baloncesto al mayor	1
5	número de niños posible, que los niños aprendan a disfrutar del deporte y	1



7	encuentren en el baloncesto una nueva oportunidad de ocio saludable. <b>Período de</b>	5
5	<b>ejecución:</b> Desde el 01/01/2023 hasta el 31/07/2024 <b>Forma de abono:</b> Anticipado,	,
2	sin garantía <b>Período de justificación:</b> 3 meses desde la finalización del período de	0
2	ejecución	0
1		€
1		

**DEBE DECIR:**

G	<b>Asociación Asperger-TEA Islas Canarias Proyecto:</b> "Integración de personas con	1
-	síndrome de Asperger en Lanzarote" <b>Finalidad:</b> Dar a conocer el síndrome de	3
3	Asperger y consolidar la asociación en la isla realizando acciones que permitan a la	.
5	asociación ser centro de referencia para las personas con síndrome de Asperger y	0
8	sus familiares y, de esta manera, promover y potenciar su inclusión. <b>Período de</b>	0
7	<b>ejecución:</b> Desde el 01/01/2023 hasta el 31/12/2023 <b>Forma de abono:</b> Anticipado,	0
2	sin garantía <b>Período de justificación:</b> 3 meses desde la finalización del período de	,
4	ejecución	0
7		0
2		€

G	<b>Club Deportivo de Baloncesto Conejeros Proyecto:</b> "IX Campus de baloncesto	5
-	Guinea Ecuatorial" <b>Finalidad:</b> Recuperar el baloncesto escolar mediante la	.
3	colaboración con la Federación de Baloncesto de Guinea Ecuatorial, llevando del	1
5	baloncesto al mayor número de niños posible, que los niños aprendan a disfrutar del	1
7	deporte y encuentren en el baloncesto una nueva oportunidad de ocio saludable.	5
5	<b>Período de ejecución:</b> Desde el 01/01/2023 hasta el 31/07/2023 <b>Forma de abono:</b>	,
2	Anticipado, sin garantía <b>Período de justificación:</b> 3 meses desde la finalización del	0
2	período de ejecución	0
1		€
1		

**Segundo:** Dar cuenta al Pleno en la primera sesión que se celebre.

**Tercero:** Notificar a la Asociación el Acuerdo adoptado

**Expediente 21540/2022. Propuesta de aprobación de la modificación del período de ejecución hasta el 30 de junio de 2023 y justificación hasta el 15 de agosto de 2023 del "Proyecto social para personas mayores de Arrecife" ( Subvenciones Directas o Nominativas)**

**Favorable**

**Tipo de votación:** Unanimidad/Asentimiento

**Hechos y fundamentos de derecho:**

**ANTECEDENTES DE HECHO**

**CABILDO DE LANZAROTE**

Avenida Fred Olsen s/n. Arrecife, Lanzarote. 35500 • Teléfono: 928 81 01 00 www.cabildodelanzarote.com





1º.- En el Anexo de Subvenciones y Plan Estratégico de subvenciones del ejercicio 2022 del Cabildo, se incluye la nominación a la Asociación de personas mayores aula cultural de la 2ª y la 3ª edad de Arrecife “La Destila” para la ejecución del “Proyecto social para personas mayores de Arrecife”, por importe de tres mil euros (3.000,00 €) (BOP Las Palmas 108, 7 de septiembre de 2022 y BOP Las Palmas 122, 10 de octubre de 2022).

2º.- Con fecha 26 de diciembre de 2022 y n.º de Decreto 2022-8485, el Excmo. Cabildo Insular de Lanzarote concede a la Asociación de personas mayores aula cultural de la 2ª y la 3ª edad de Arrecife “La Destila” una subvención de tres mil euros (3.000,00 €) para la ejecución del “Proyecto social para personas mayores de Arrecife”, estableciéndose que el plazo de ejecución para la ejecución de la actividad será desde el 1 de enero de 2022 hasta el 31 de diciembre de 2022 y de justificación hasta el 31 de marzo de 2023.

3º.- Tal y como se establece en el Resuelto Tercero del Decreto de Concesión 2022-8485, **se abonó a la Asociación de personas mayores aula cultural de la 2ª y la 3ª edad de Arrecife “La Destila”, el 3 de enero de 2023, el importe total de la subvención concedida por importe de tres mil euros (3.000,00 €).** Consta el justificante de la Realización del Pago, así como de la transferencia bancaria, con número de expediente 2/2022000005948.

4º.- En fecha 16 de enero de 2023 con número de registro de entrada 2023-E-RE-809 la representante de la Asociación de personas mayores aula cultural de la 2ª y la 3ª edad de Arrecife “La Destila” solicita la ampliación del período de ejecución hasta el 30 de junio de 2023 y de justificación hasta el 15 de agosto de 2023, exponiendo como argumento el retraso en el abono de la mencionada subvención y el no disponer de fondos propios para llevar a cabo el proyecto con los mayores de Arrecife.

5º.- La solicitud no supone modificación de los importes previstos en el Plan Estratégico de Subvenciones del ejercicio 2022.

## **FUNDAMENTOS DE DERECHO**

### **Primero. Competencia orgánica**

Artículo 146.1 K), del Reglamento Orgánico del Cabildo de Lanzarote, relativo a las Atribuciones del Consejo de Gobierno Insular.

Según se establece en la **Base 37. Subvenciones otorgadas**, de las Bases de Ejecución del presupuesto general consolidado del Cabildo Insular de Lanzarote, del ejercicio vigente, *se delega en el Consejo de Gobierno Insular la aprobación de modificaciones, en subvenciones concedidas, ya sea el plazo de ejecución, condiciones de concesión o proyecto a ejecutar.*

### **Segundo. Procedimiento y normativa aplicable**

Artículo 32 de la Ley 39/2015, de 1 de octubre, del Procedimiento Administrativo Común de las Administraciones Públicas, en relación con el artículo 70.1 del Real Decreto 887/2006, de 21 de

Ley 8/2015, de 1 de abril, de Cabildos Insulares.

Reglamento Orgánico del Excmo. Cabildo Insular de Lanzarote.

La Ordenanza General de Subvenciones del Cabildo Insular de Lanzarote.

Bases de ejecución de presupuesto general consolidado del Cabildo Insular de Lanzarote, del ejercicio vigente.

Visto los antecedentes de hecho, considerando los fundamentos de derecho, a propuesta del Área de Bienestar Social e Inclusión:

Vista la propuesta de resolución PR/2023/6565 de 23 de noviembre de 2023.

**Resolución:**

**El Consejo de Gobierno Insular, en votación ordinaria y por unanimidad, adoptó, entre otros , el siguiente acuerdo:**

**Primero.-** Aprobar la modificación del período de ejecución hasta el 30 de junio de 2023 y justificación hasta el 15 de agosto de 2023 del **“Proyecto social para personas mayores de Arrecife”**, para no provocar un perjuicio a la Asociación debido al retraso en le pago, ya que no disponen de fondos propios para comenzar el proyecto.

**Segundo.-** Dar cuenta al Pleno en la primera sesión que se celebre.

**Tercero.-** Que se sigan los trámites de exposición al público y demás reglamentarios.

**Cuarto.-** Notificar a la Asociación el acuerdo adoptado.

**Expediente 19313/2022. Propuesta aprobación borrador Acuerdo relativo a la entrega a cuenta de 2023 destinada a adicionar al importe de la entrega a cuenta del citado año de las competencias transferidas y delegadas de la Comunidad Autónoma de Canarias al Cabildo Insular de Lanzarote, a la liquidación del ejercicio 2021 y al libramiento correspondiente.**

**Favorable**

**Tipo de votación:** Unanimidad/Asentimiento

**Hechos y fundamentos de derecho:**

Visto el borrador del Acuerdo relativo a la entrega a cuenta de 2023 destinada a adicionar al importe de la entrega a cuenta del citado año de las competencias transferidas y delegadas de la Comunidad Autónoma de Canarias al Cabildo Insular de Lanzarote, a la liquidación del ejercicio 2021 del citado cabildo y al libramiento correspondiente, todo ello conforme a lo previsto en la disposición transitoria séptima de la ley 9/2003, de 3 abril, de Medidas Tributarias y de Financiación de las Haciendas Territoriales de Canarias.

De acuerdo con lo previsto en el artículo 125.2 de la Ley 8/2015, de 1 de abril, de Cabildos Insulares, se propone al Consejo de Gobierno Insular:

**Resolución:**

**El Consejo de Gobierno Insular, en votación ordinaria y por unanimidad, adoptó, entre otros, el siguiente acuerdo:**

1. Aprobación del borrador del Convenio/Acuerdo relativo a la entrega a cuenta de 2023 destinada a adicionar al importe de la entrega a cuenta del citado año de las competencias transferidas y delegadas de la Comunidad Autónoma de Canarias al Cabildo Insular de Lanzarote, a la liquidación del ejercicio 2021 del citado cabildo y al libramiento correspondiente, todo ello conforme a lo previsto en la disposición transitoria séptima de la ley 9/2003, de 3 abril, de Medidas Tributarias y de Financiación de las Haciendas Territoriales de Canarias.
2. Facultar al Sr. Presidente de este Cabildo Insular para la firma del citado Convenio /Acuerdo que se **anexa** al presente acuerdo.
3. Dar cuenta de este acuerdo al Pleno de la Corporación Insular en la primera sesión que se celebre.

**Documentos anexos:**

- Anexo 17. 2023\_10\_30\_ACUERDO\_CAB\_LANZAROTE\_INDIV

<b>Expediente 19082/2023. Expedientes de Alta en el Inventario - Epígrafe 5 de dos embarcaciones de Medio ambiente</b>	
<b>Favorable</b>	<b>Tipo de votación: Unanimidad/Asentimiento</b>

**Hechos y fundamentos de derecho:**

Visto el expediente 19082/2023, para el Alta en el Inventario o Catálogo de Bienes del Cabildo de Lanzarote, de las embarcaciones César Manrique y César Manrique Uno,

**ANTECEDENTES DE HECHO**

1.- El Área de Medio Ambiente es usufructuaria de una embarcación, transferida al Cabildo de Lanzarote por parte del Gobierno de Canarias desde 1997, en virtud del Decreto núm. 106, de , el/los bien/es que se describe/n a continuación:

- Barco César Manrique.
- Barco César Manrique Uno.

2.- Consta en el expediente de referencia:



**Barco César Manrique:**

- Informes características técnicas
- Hoja de Asiento
- BOC n 106, de 15 de Agosto, de 1997. Cesión del Barco César Manrique por parte del Gobierno de Canarias (anexo II. Página 19 )

**Barco César Manrique Uno:**

- Expte. Gestiona 18251/2021
- Contrato de compra
- Especificaciones técnicas

**FUNDAMENTOS DE DERECHO**

**Primero.-** El artículo 32.1 de la Ley 33/2003, de 3 de noviembre, del Patrimonio de las Administraciones Públicas, de carácter básico según su Disposición Final Segunda, establece que *"Las Administraciones públicas están obligadas a inventariar los bienes y derechos que integran su patrimonio, haciendo constar, con el suficiente detalle, las menciones necesarias para su identificación y las que resulten precisas para reflejar su situación jurídica y el destino o uso a que están siendo dedicados"*.

**Segundo.-** El patrimonio de las entidades locales, tal y como establece el Real Decreto 1372/1986 de 13 de junio, por el que se aprueba el Reglamento de Bienes de las Entidades Locales (en adelante, RBEL), está constituido por el conjunto de bienes, derechos y acciones que le pertenezcan, determinando su artículo 17.1 la obligación de formar inventario, y el apartado 2º, la de formar inventarios separados de los bienes y derechos pertenecientes a Entidades con personalidad propia y dependientes de la Corporación.

Además, del articulado del RBEL se desprende que la actualización y rectificación del Inventario es una labor fundamental a efectos de una adecuada gestión del patrimonio local, cuyos objetivos no pueden ser otros que los de la conservación, gestión y defensa de los bienes y derechos que por mandato legal tienen asignadas las Administraciones Públicas.

**Tercero.-** De conformidad con el artículo 146.2 del Reglamento Orgánico del Excmo. Cabildo Insular de Lanzarote, publicado en el Boletín Oficial de Canarias núm. 18, de 26 de enero de 2023 (en lo sucesivo, ROCIL), al Consejo de Gobierno Insular le corresponde, entre otras, las siguientes atribuciones: *"...b) Las contrataciones y concesiones, incluidas las de carácter plurianual, la ampliación del número de anualidades y la modificación de los porcentajes de gastos plurianuales, así como la gestión, adquisición y enajenación del patrimonio,..."*, todo ello de acuerdo con el presupuesto y sus bases de ejecución.



**Cuarto.-** Por su parte, el artículo 164 del ROCIL establece en su apartado b) que corresponden a las coordinaciones técnicas, las competencias de gestión de los servicios comunes del Área o Departamento Insular que determine dicho reglamento y, entre ellas, "...  
*b) La gestión e inventario de los bienes y medios materiales que tenga adscritos o sean precisos para el desarrollo de las funciones del Área o Departamento Insular*".

**Quinto.-** La base 92ª de las Bases de ejecución del presupuesto general consolidado del Excmo. Cabildo Insular de Lanzarote (publicadas en el Boletín Oficial de la Provincia de Las Palmas, número 45, de 14 de abril de 2023), que recoge la gestión del Inventario de Bienes, determina que se darán de alta en el inventario General del Cabildo solo los bienes que individualmente superen la cantidad de 100 euros, impuesto general indirecto canario (en adelante IGIC) incluido, excepto los bienes de valor histórico artístico, epígrafe 3 del RBEL, que se incluirán todos. Además, la citada base señala, en relación con los criterios para dar de alta a un bien, lo siguiente:

*"El precio de adquisición incluye, además del importe facturado por el vendedor después de deducir cualquier descuento o rebaja en el precio, todos los gastos adicionales y directamente relacionados que se produzcan hasta su puesta en condiciones de funcionamiento, incluida la ubicación en el lugar y cualquier otra condición necesaria para que pueda operar de la forma prevista; entre otros: gastos de explanación y derribo, transporte, derechos arancelarios, seguros, instalación, montaje y otros similares.*

*· Se incluirán los bienes inventariables que se encuentren en la fase O del presupuesto de gasto, según la relación que facilite el Órgano de Gestión Económica Financiera de este Cabildo, siempre que cuenten con acta de recepción o documento que indique que el bien se ha recibido y es conforme.*

*· Se fijará como fecha de alta/adquisición de bienes-vehículos y bienes-muebles la del documento O, la del acta de recepción o la del acuerdo sobre la inclusión, por este orden.*

*· No se considerarán inventariables los adquiridos con cargo al capítulo 2 "Gastos corrientes en bienes y servicios" según lo dispuesto en la Orden EHA/3565/2008, de 3 de diciembre, por la que se aprueba la estructura de los presupuestos de las entidades locales y de la Orden HAP/419/2014, de 14 de marzo, por la que se modifica la Orden EHA/3565/2008".*

**Sexto.-** En cuanto al procedimiento oportuno para dar de alta los bienes en el Inventario de esta Corporación, habrá que estar a lo dispuesto en la referida Base 92ª de las Bases de ejecución. Así, es necesario: propuesta al Consejo de Gobierno por parte de la persona que ostente la jefatura de la unidad administrativa (Jefe del Servicio, de Área, Coordinador, etc.) a la que se adscribiría el bien, con el visto bueno del Consejero correspondiente; y adjuntar:

*• Documento contable en fase O de ejecución del gasto, poniéndose la fecha de este documento como de adquisición. No obstante, los bienes ya inventariados que no cuenten con este documento tendrán como fecha la del Consejo de Gobierno en la que se acuerde su alta.*

- *La factura o documento que describa las características del bien.*
- *Acta de recepción*
- *Para facilitar el alta del equipamiento informático, se cuenta con un programa en la intranet, aprobado en Consejo de Gobierno de fecha 27 de marzo de 2014".*

Ahora bien, teniendo en cuenta que el Consejo de Gobierno Insular acordó la delegación de la competencia establecida en el artículo 146.2, letra b) del ROCIL, señalada anteriormente, en lo *"concerniente, única y exclusivamente, al dictado de las resoluciones de alta, modificación y baja en el Inventario de Bienes y Derechos de este Cabildo"*, a la persona titular de la Dirección Insular de Presidencia y Recursos Humanos, la propuesta para el alta [... del/de los bien/es que nos ocupa/n] se elevará a dicha Dirección Insular.

**Séptimo.-** De acuerdo con el artículo 25 del RBEL, el inventario de vehículos detallará: *"a) Clase; b) Tracción mecánica, animal o manual; c) Matrícula; d) Título de adquisición; e) Destino; f) Costo de adquisición, en su caso; g) Valor actual"*.

Visto lo anteriormente expuesto, se informa la siguiente propuesta de resolución:

Vista la propuesta de resolución PR/2023/6264 de 21 de noviembre de 2023.

#### **Resolución:**

**El Consejo de Gobierno Insular, en votación ordinaria y por unanimidad, adoptó, entre otros , el siguiente acuerdo:**

**PRIMERO.-** Dar de **alta en el Inventario de bienes** del Excmo. Cabildo Insular de Lanzarote el/los siguiente/s bien/es:

	<b>OBJETO</b>	<b>MARCA</b>	<b>MODELO</b>	<b>Unidad Administrativa</b>
<b>1º</b>	<b>Barco César Manrique</b>	<b>Bertram</b>	<b>31´</b>	<b>Medio Ambiente</b>
<b>2º</b>	<b>Barco César Manrique Uno</b>	<b>Roadman</b>	<b>1090</b>	<b>Medio Ambiente</b>

**SEGUNDO.-** Dar cuenta de la resolución adoptada para la realización de los trámites oportunos que les correspondan, a las siguiente áreas:

- **Secretaría General: Unidad Administrativa de Inventario.**
- **Área de Hacienda: Órgano de Gestión Económico Financiero.**
- **Área de Medio Ambiente.**
- **Unidad de Seguros.**





**Expediente 20345/2023. Expedientes de Alta en el Inventario - Epígrafe 7 (Muebles) material informático**

**Favorable**

**Tipo de votación: Unanimidad/Asentimiento**

## **Hechos y fundamentos de derecho:**

### **ANTECEDENTES DE HECHO**

1.- El Área de Nuevas Tecnologías ha adquirido, en virtud del expediente relacionado núm. 538/2021, los bienes que se describen a continuación:

- 1 Tableta.

2.- Consta en el expediente 20345/2023 los siguientes:

- Informe - propuesta del Área de Nuevas Tecnologías, para el alta de estos bienes en el Inventario de bienes del Cabildo Insular de Lanzarote.
- Albarán de entrega.

### **FUNDAMENTOS DE DERECHO**

**Primero.-** El artículo 32.1 de la Ley 33/2003, de 3 de noviembre, del Patrimonio de las Administraciones Públicas, de carácter básico según su Disposición Final Segunda, establece que *"Las Administraciones públicas están obligadas a inventariar los bienes y derechos que integran su patrimonio, haciendo constar, con el suficiente detalle, la menciones necesarias para su identificación y las que resulten precisas para reflejar su situación jurídica y el destino o uso a que están siendo dedicados"*.

**Segundo.-** El patrimonio de las entidades locales, tal y como establece el Real Decreto 1372/1986 de 13 de junio, por el que se aprueba el Reglamento de Bienes de las Entidades Locales (en adelante, RBEL), está constituido por el conjunto de bienes, derechos y acciones que le pertenezcan, determinando su artículo 17.1 la obligación de formar inventario, y el apartado 2º, la de formar inventarios separados de los bienes y derechos pertenecientes a Entidades con personalidad propia y dependientes de la Corporación.

Además, del articulado del RBEL se desprende que la actualización y rectificación del Inventario es una labor fundamental a efectos de una adecuada gestión del patrimonio local, cuyos objetivos no pueden ser otros que los de la conservación, gestión y defensa de los bienes y derechos que por mandato legal tienen asignadas las Administraciones Públicas.

**Tercero.-** De conformidad con el artículo 146.2 del Reglamento Orgánico del Excmo. Cabildo Insular de Lanzarote, publicado en el Boletín Oficial de Canarias núm. 18, de 26 de enero de 2023 (en lo sucesivo, ROCIL), al Consejo de Gobierno Insular le corresponde,



entre otras, las siguientes atribuciones: "...b) *Las contrataciones y concesiones, incluidas las de carácter plurianual, la ampliación del número de anualidades y la modificación de los porcentajes de gastos plurianuales, así como la gestión, adquisición y enajenación del patrimonio,[...]*", todo ello de acuerdo con el presupuesto y sus bases de ejecución.

**Cuarto.-** Por su parte, el artículo 164 del ROCIL establece en su apartado b) que corresponden a las coordinaciones técnicas, las competencias de gestión de los servicios comunes del Área o Departamento Insular que determine dicho reglamento y, entre ellas, "... b) *La gestión e inventario de los bienes y medios materiales que tenga adscritos o sean precisos para el desarrollo de las funciones del Área o Departamento Insular*".

**Quinto.-** La base 92ª de las Bases de ejecución del presupuesto general consolidado del Excmo. Cabildo Insular de Lanzarote (publicadas en el Boletín Oficial de la Provincia de Las Palmas. Número 34, de 19 de marzo 2021), que recoge la gestión del Inventario de Bienes, determina que serán inventariados todos aquellos bienes en los que es posible su control y seguimiento a lo largo de su vida útil, y que sólo se darán de alta los bienes que individualmente tenga un valor superior a 100 euros (Impuesto General Indirecto Canario incluido), excepto los bienes de valor histórico artístico, epígrafe 3 del RBEL, que se incluirán todos. Además, la citada base señala, en relación con los criterios para dar de alta a un bien, lo siguiente:

*"· El precio de adquisición incluye, además del importe facturado por el vendedor después de deducir cualquier descuento o rebaja en el precio, todos los gastos adicionales y directamente relacionados que se produzcan hasta su puesta en condiciones de funcionamiento, incluida la ubicación en el lugar y cualquier otra condición necesaria para que pueda operar de la forma prevista; entre otros: gastos de explanación y derribo, transporte, derechos arancelarios, seguros, instalación, montaje y otros similares.*

*-Se incluirán los bienes inventariables que se encuentren en la fase O del presupuesto de gasto, según la relación que facilite el Órgano de Gestión Económica Financiera de este Cabildo, siempre que cuenten con acta de recepción o documento que indique que el bien se ha recibido y es conforme.*

*-Se fijará como fecha de alta/adquisición de bienes-vehículos y bienes-muebles la del documento O, la del acta de recepción o la del acuerdo sobre la inclusión, por este orden.*

*-No se considerarán inventariables los adquiridos con cargo al capítulo 2 "Gastos corrientes en bienes y servicios" según lo dispuesto en la Orden EHA/3565/2008, de 3 de diciembre, por la que se aprueba la estructura de los presupuestos de las entidades locales y de la Orden HAP/419/2014, de 14 de marzo, por la que se modifica la Orden EHA/3565/2008".*

**Sexto.-** En cuanto al procedimiento oportuno para dar de alta los bienes en el Inventario de esta Corporación, habrá que estar a lo dispuesto en la referida Base 92ª de las Bases de ejecución. Así, es necesario: propuesta al Consejo de Gobierno por parte de la persona que

ostente la jefatura de la unidad administrativa (Jefe del Servicio, de Área, Coordinador, etc.) a la que se adscribiría el bien, con el visto bueno del Consejero correspondiente; y adjuntar la documentación expresada.

**Séptimo.-** De acuerdo con **el artículo 27 del RBEL**, *"el inventario de los bienes muebles, no comprendidos en artículos anteriores, los describirá sucintamente en la medida necesaria para su individualización"*.

**Octavo.-** Conforme al artículo **artículo 109.2** de La Ley 39/2015, de 1 de octubre, del Procedimiento Administrativo Común de las Administraciones Públicas, "Las Administraciones Públicas podrán, asimismo, rectificar en cualquier momento, de oficio o a instancia de los interesados, los errores materiales, de hecho o aritméticos existentes en sus actos."

Vista la propuesta de resolución PR/2023/6545 de 23 de noviembre de 2023.

**Resolución:**


**El Consejo de Gobierno Insular, en votación ordinaria y por unanimidad, adoptó, entre otros , el siguiente acuerdo:**

**PRIMERO.-** Dar de alta en el Inventario de bienes del Excmo. Cabildo Insular de Lanzarote los siguientes bienes:

	OBJETO	UNIDADES	VALOR	MARCA	MODELO	NÚMERO DE SERIE
Único	Tableta	1	426,21 €	APPLE	IPAD	

**SEGUNDO.-** Dar cuenta del acuerdo adoptado para la realización de los trámites oportunos que les correspondan a las siguiente áreas:

- Área de Hacienda: Órgano de Gestión Económico Financiero.
- Área de Nuevas Tecnologías (área proponente).
- Secretaría General: Unidad Administrativa de Inventario.



ASUNTOS QUE SE DECLAREN DE URGENCIA	
Favorable	Tipo de votación: Unanimidad/Asentimiento

**Resolución:**





**El Consejo de Gobierno Insular, en votación ordinaria y por unanimidad, adoptó, declarar de urgencia los asuntos que se incorporan al orden del día del Consejo como puntos 25,26 y 27.**

**Expediente 6473/2023. Propuesta de adjudicación definitiva de las Becas para la realización de estudios oficiales del Cabildo de Lanzarote curso 2022/2023 (Subvenciones por Concurrencia Competitiva)**

**Favorable**

**Tipo de votación: Unanimidad/Asentimiento**

## **Hechos y fundamentos de derecho:**

### **ANTECEDENTES DE HECHO**

1º.-El Pleno de esta Corporación, en sesión ordinaria celebrada el 21 de diciembre de 2020, aprueba las Bases Reguladoras por las que se regirán las convocatorias de Becas para la realización de estudios oficiales del Cabildo de Lanzarote (Expte 13872/2018).

2º.-En el BOP de la Provincia de Las Palmas nº22, del viernes 19 de febrero de 2021 se publica la aprobación definitiva de las Bases Reguladoras por las que se regirán las convocatorias de Becas para la realización de estudios oficiales del Cabildo de Lanzarote.

3º.-En el BOC nº41, de 1 de marzo de 2021 se publica la aprobación definitiva de las Bases Reguladoras por las que se regirán las convocatorias de Becas para la realización de estudios oficiales del Cabildo de Lanzarote.

4º.-Con fecha 15 de julio de 2021 se firma convenio con la Fundación Universitaria de Las Palmas como entidad colaboradora de esta subvención.

5º.-Con fecha 20 de abril de 2023 se firma Providencia de Inicio de la convocatoria de Becas para la realización de estudios oficiales del Cabildo de Lanzarote curso 2022/2023 por la Presidenta de esta Corporación.

6º.-Con fecha 20 de abril de 2023 se realiza RC expediente 2/2023-2983 en la aplicación presupuestaria 320-48000 "Becas y ayudas al estudio", por importe de 700.000,00€.

7º.-Con fecha 21 de abril de 2023 se FISCALIZA DE CONFORMIDAD la convocatoria de Becas para la realización de estudios oficiales del Cabildo de Lanzarote curso 2023/2023.

8º.-Con fecha 21 de abril de 2023 el Consejo de Gobierno Insular aprueba la convocatoria de Becas para la realización de estudios oficiales del Cabildo de Lanzarote curso 2022/2023.

9º.-En el BOP de la Provincia de Las Palmas nº54 del 3 de mayo de 2023, se publica la convocatoria de Becas para la realización de estudios oficiales del Cabildo de Lanzarote curso 2022/2023, que permanece abierta desde el 4/05/2023 al 4/06/2023.

10º.- Con fecha 9 de mayo de 2023 se dicta Decreto 2023-3051 nombrando al Órgano Instructor de esta subvención.

11º.- Con fecha 10 de mayo de 2023 se dicta Decreto 2023-3105 nombrando al Órgano Colegiado de Valoración de esta subvención.

12º.-Desde el 14 de julio de 2023 al 28 de julio de 2023 se publica el listado de subsanación de expedientes.

13º.- Con fecha 7 de septiembre de 2023 se recibe informe-propuesta de adjudicación provisional firmado por la FULP con E-RE-16679.

14º.-Con fecha 7 de septiembre de 2023 el Órgano Colegiado de Valoración da el visto bueno al informe presentado por la FULP, cuyos resultados globales son:

SOLICITUDES PRESENTADAS: 1012

FAVORABLES: 205

DESFAVORABLES: 807

15º.- Se establece un plazo de alegaciones de 10 días hábiles, desde el 21/09/2023 al 4/10/2023.

16º.- En dicho plazo se presenta una alegación en el Registro General del Cabildo, con certificado de alegaciones, que se envía a la FULP para su inclusión y tramitación.

17º.- Con fecha 3 de noviembre de 2023 se recibe informe-propuesta de adjudicación definitiva firmado por la FULP con E-RE-21260.

18º.- Con fecha 3 de noviembre de 2023 el Órgano Colegiado de Valoración da el visto bueno al informe presentado por la FULP, cuyos resultados globales son:

Se tramitan 85 alegaciones de las que, una vez analizadas se desprenden los siguientes datos:

SOLICITUDES PRESENTADAS: 1014

(Una vez consultado con el Área de Educación en alegaciones, hay dos personas que solicitan subsanar su solicitud y dado que, el impreso se puede subsanar, se admiten, y se valoran)

FAVORABLES: 250

DESFAVORABLES: 760

RENUNCIAS: 4

19º.- En el trámite de fiscalización del expediente se detecta error en totales e importe global adjudicado. Se solicita a la FULP que haga nuevo recuento y se revisa por el Órgano Instructor las alegaciones presentadas, y los resultados propuestos.

20º Con registro de entrada nº 2023-E-RE-22626, la FULP presenta nuevo informe de Adjudicación definitiva del que se desprenden los siguientes datos:



Se tramitan 85 alegaciones que afectan a 139 solicitudes de las que 44 pasan a favorables, 93 continúan como desfavorables y 2 renuncian, haciendo un cómputo total de :

Nº de solicitudes presentadas :1014

Nº de solicitudes resueltas desfavorables (incluyen desistidas y desestimadas): 761

Nº de solicitudes resueltas favorables:249

Nº de renunciias: 4

Con un importe total adjudicado de 339.900,00€.

21º Con fecha 23/11/2023 se fiscaliza de CONFORMIDAD la adjudicación definitiva de Becas para la realización de estudios oficiales del Cabildo de Lanzarote curso 2022/2023.

## FUNDAMENTOS DE DERECHO

### **Primero.- Competencia orgánica**

artículo 16. de la Ordenanza General de Subvenciones del Cabildo Insular de Lanzarote y artículo 9 de las Bases Reguladoras de Becas para la realización de estudios oficiales del Cabildo de Lanzarote.

### **Segundo.- Procedimiento y normativa aplicable**

Ley 38/2003, de 17 de noviembre, General de Subvenciones.

Real Decreto 887/2206, de 21 de julio, por el que se aprueba el reglamento de la Ley 38 /2003, de 17 de noviembre, General de Subvenciones

Ley 39/2015, de 1 de octubre, del Procedimiento Administrativo Común de las Administraciones Públicas.

Reglamento Orgánico del Excmo. Cabildo Insular de Lanzarote, (BOP N°. 72, miércoles 15 de junio de 2016 y sus modificaciones).

Ordenanza General de Subvenciones del Cabildo Insular de Lanzarote, (BOP N° 53, lunes 3 de mayo de 2021 y sus modificaciones).

Real Decreto 2/2004, de 5 de mayo, por el que se aprueba el Texto Refundido de la Ley Reguladora de las Haciendas Locales.

Bases Reguladora de Becas para la realización de estudios oficiales del Cabildo de Lanzarote, publicadas en el BOP de la Provincia de Las Palmas nº22, del viernes 19 de febrero de 2021 y en el BOC nº41, de 1 de marzo de 2021.

Vistos los Antecedentes de Hecho, considerando los Fundamentos de Derecho, a propuesta del Área de Educación,

Vista la propuesta de resolución PR/2023/6598 de 24 de noviembre de 2023.

#### **Resolución:**

**El Consejo de Gobierno Insular, en votación ordinaria y por unanimidad, previa declaración de urgencia, adoptó, entre otros , el siguiente acuerdo:**

**Primero** - Adjudicar definitivamente las Becas para la realización de estudios oficiales del Cabildo de Lanzarote curso 2022/2023, por un importe total de 339.900,00€, siguiendo los listados incluidos en el expediente por modalidad de beca convocada.

**Segundo** - Autorizar, comprometer el gasto y reconocer la obligación de la subvención denominada "Becas y Ayudas al estudio" correspondiente al curso 2022/23, por un importe total de 339.900,00€.

**Tercero.-** Conceder a cada solicitante el importe adjudicado en cada modalidad solicitada, siguiendo los listados definitivos del expediente.

**Cuarto.-** Transferir los fondos a la FULP en la cuenta corriente abierta a tal efecto ES57 2038 8745 97 60200191688, para que abonen a los beneficiarios los importes concedidos.

**Quinto.** - Notificar, con inserción de listados en Tablón de Edictos y Página Web Institucional la concesión de la subvención a los interesados.

**Documentos anexos:**

- Anexo 18. Listados Definitiva Becas Lanzarote 2022-2023 339.900€

**Expediente 20504/2023. Propuesta de Delegar en el Consejero Don Samuel Carmelo Martín Morera el ejercicio de la potestad sancionadora: Sanciones en materia de Caza( Delegaciones y Avocaciones de Competencias).**

**Favorable**

**Tipo de votación:** Unanimidad/Asentimiento

**Hechos y fundamentos de derecho:**

**ANTECEDENTES**

**PRIMERO.** Tras la celebración de las elecciones locales celebradas el pasado 28 de mayo de 2023, convocadas mediante Real Decreto 207/2023, de 3 de abril, el día 26 de junio de 2023 se celebró la sesión plenaria de Constitución de este Excmo. Cabildo Insular, en la que tomó posesión del cargo de Presidente del mismo, D. Oswaldo Betancort García.

**SEGUNDO.** En fecha 27 de junio de 2023, se dicta Decreto 2023-4268 de la Presidencia del Cabildo Insular de Lanzarote designando a los miembros del Consejo de Gobierno Insular, nombrando al Consejero-Secretario y al suplente del mismo, nombrando a los Vicepresidentes y fijando la celebración de las sesiones ordinarias del propio Consejo de Gobierno Insular.

**TERCERO.** A su vez, en fecha 27 de junio de 2023, se dicta Decreto 2023-4269 de la Presidencia del Cabildo Insular de Lanzarote ordenando las áreas del Cabildo, el cual, en virtud del Decreto 2023-4286 dictado el 28 de junio de 2023, se deja aplazado hasta que se ultimen todos los decretos de desarrollo de las áreas insulares.





**CUARTO.** En fecha 29 de junio de 2023, se acuerda en Consejo de Gobierno definición de las áreas y delegación de competencias en órganos corporativos, otorgándose a Don Oswaldo Betancort García el Área de Pesca y Caza y el ejercicio de la potestad sancionadora en materia de caza.

**QUINTO.** En fecha 21 de julio de 2023, se dicta Decreto 2023-4715 de la Presidencia del Cabildo Insular de Lanzarote redefiniendo las áreas donde el Área de Pesca y Caza pasa a ser competencia del Consejero Don Samuel Carmelo Martín Morera.

## **FUNDAMENTOS DE DERECHO**

I. La Ley 7/1985, de 2 de abril, Reguladora de las Bases del Régimen Local, establece en su artículo 127.1 lo siguiente:

*“1. Corresponde a la Junta de Gobierno Local:*

*a) La aprobación de los proyectos de ordenanzas y de los reglamentos, incluidos los orgánicos, con excepción de las normas reguladoras del Pleno y sus comisiones.*

*b) La aprobación del proyecto de presupuesto.*

*c) La aprobación de los proyectos de instrumentos de ordenación urbanística cuya aprobación definitiva o provisional corresponda al Pleno.*

*d) Las aprobaciones de los instrumentos de planeamiento de desarrollo del planeamiento general no atribuidas expresamente al Pleno, así como de los instrumentos de gestión urbanística y de los proyectos de urbanización.*

*e) La concesión de cualquier tipo de licencia, salvo que la legislación sectorial la atribuya expresamente a otro órgano.*

*f) (Derogada)*

*g) El desarrollo de la gestión económica, autorizar y disponer gastos en materia de su competencia, disponer gastos previamente autorizados por el Pleno, y la gestión del personal.*

*h) Aprobar la relación de puestos de trabajo, las retribuciones del personal de acuerdo con el presupuesto aprobado por el Pleno, la oferta de empleo público, las bases de las convocatorias de selección y provisión de puestos de trabajo, el número y régimen del personal eventual, la separación del servicio de los funcionarios del Ayuntamiento, sin perjuicio de lo dispuesto en el artículo 99 de esta ley, el despido del personal laboral, el régimen disciplinario y las demás decisiones en materia de personal que no estén expresamente atribuidas a otro órgano. La composición de los tribunales de oposiciones será predominantemente técnica, debiendo poseer todos sus miembros un nivel de titulación igual o superior al exigido para el ingreso en las plazas convocadas. Su presidente*



*podrá ser nombrado entre los miembros de la Corporación o entre el personal al servicio de las Administraciones públicas.*

*i) El nombramiento y el cese de los titulares de los órganos directivos de la Administración municipal, sin perjuicio de lo dispuesto en la disposición adicional octava para los funcionarios de Administración local con habilitación de carácter nacional.*

*j) El ejercicio de las acciones judiciales y administrativas en materia de su competencia.*

*k) Las facultades de revisión de oficio de sus propios actos.*

*l) Ejercer la potestad sancionadora salvo que por ley esté atribuida a otro órgano.*

*m) Designar a los representantes municipales en los órganos colegiados de gobierno o administración de los entes, fundaciones o sociedades, sea cual sea su naturaleza, en los que el Ayuntamiento sea partícipe.*

*n) Las demás que le correspondan, de acuerdo con las disposiciones legales vigentes”.*

Por su parte, el apartado 2 de dicho artículo recoge que *“la Junta de Gobierno Local podrá delegar en los Tenientes de Alcalde, en los demás miembros de la Junta de Gobierno Local, en su caso, en los demás concejales, en los coordinadores generales, directores generales u órganos similares, las funciones enumeradas en los párrafos e), f), g), h) con excepción de la aprobación de la relación de puestos de trabajo, de las retribuciones del personal, de la oferta de empleo público, de la determinación del número y del régimen del personal eventual y de la separación del servicio de los funcionarios, y l) del apartado anterior”.*

II. En términos semejantes, la Ley 8/2015, de 1 de abril, de Cabildos Insulares, afirma en su artículo 62 las atribuciones del Consejo de Gobierno Insular, señalando:

*“Corresponden al consejo de gobierno insular las siguientes atribuciones:*

*a) La aprobación de los proyectos de ordenanzas y de los reglamentos, incluidos los orgánicos, con excepción de las normas reguladoras del pleno y sus comisiones.*

*b) La aprobación del proyecto de presupuesto.*

*c) La aprobación de los proyectos de instrumentos de ordenación urbanística cuya aprobación definitiva o provisional corresponda al pleno.*

*d) La concesión de cualquier tipo de licencia, salvo que la legislación sectorial la atribuya expresamente a otro órgano.*

*e) El desarrollo de la gestión económica, autorizar y disponer gastos en materia de su competencia, disponer gastos previamente autorizados por el pleno, y la gestión del personal.*



*f) La aprobación de la relación de puestos de trabajo, de las retribuciones del personal de acuerdo con el presupuesto aprobado por el pleno, de la oferta de empleo público, de las bases de las convocatorias de selección y provisión de puestos de trabajo, del número y régimen del personal eventual, la separación del servicio de los funcionarios del cabildo insular y el despido del personal laboral del mismo, el régimen disciplinario y las demás decisiones en materia de personal que no estén expresamente atribuidas a otro órgano.*

*g) El nombramiento y el cese de los titulares de los órganos directivos de la administración insular, sin perjuicio de lo dispuesto para los funcionarios de administración local con habilitación de carácter nacional.*

*h) El ejercicio de las acciones judiciales y administrativas en materia de su competencia.*

*i) La revisión de oficio de sus propios actos.*

*j) El ejercicio de la potestad sancionadora, salvo que por ley esté atribuida a otro órgano.*

*k) Las demás que le correspondan, de acuerdo con las disposiciones legales vigentes”.*

Vista la propuesta de resolución PR/2023/6613 de 24 de noviembre de 2023.

#### **Resolución:**

**El Consejo de Gobierno Insular, en votación ordinaria y por unanimidad, adoptó, entre otros , en base a lo expuesto, y de conformidad con la legislación citada y de los artículos 146 y 147 del Reglamento Orgánico de este Cabildo Insular, el siguiente acuerdo:**

**ÚNICO.** Delegar a favor del Consejero Don Samuel Carmelo Martín Morera el ejercicio de la potestad sancionadora: Sanciones en materia de Caza.

**Expediente 11961/2023. PROPUESTA DE LA CORRECCIÓN POR OMISIÓN INVOLUNTARIO DE ERRORES MATERIALES DETECTADOS EN LA PROPUESTA DENOMINACIÓN DE LAS SUBVENCIONES NOMINADAS PUBLICADAS DE MANERA DEFINITIVA EN EL BOP DE LAS PALMAS N.º 60 DE 17 DE MAYO DE 2023.**

**Favorable**

**Tipo de votación:** Unanimidad/Asentimiento

#### **Hechos y fundamentos de derecho:**

**ASUNTO: PROPUESTA AL CONSEJO DE GOBIERNO DE LA CONSEJERA DEL ÁREA DE GOBIERNO ABIERTO POR EL QUE SE APRUEBA LA CORRECCIÓN POR OMISIÓN INVOLUNTARIO DE ERRORES MATERIALES DETECTADOS EN LA PROPUESTA DE NOMINACIÓN DE LAS SUBVENCIONES NOMINADAS PUBLICADAS DE MANERA DEFINITIVA EN EL BOP DE LAS PALMAS N.º 60 DE 17 DE MAYO DE 2023.**

#### **ANTECEDENTES DE HECHO**



1º.- Que con fecha 19 de abril de 2023, se publicó en el BOP de Las Palmas n.º 47 para exposición pública la nominación de diversas subvenciones y su inclusión en el Anexo de Subvenciones y en el Plan Estratégico de Subvenciones.

2º.- Que con fecha 17 de mayo de 2023, se publicó en el BOP de Las Palmas n.º 60 su publicación definitiva.

3º.- Que en dichas publicaciones se detectan errores materiales por omisión involuntario en cuanto al nombre del proyecto a ejecutar por los beneficiarios y el objeto de algunas nominaciones

**DONDE DICE:**

\*\*\* 924 Participación Ciudadana

Línea /Actuación: 924-1 Actuación en promoción de espacios participativos 491.594,79 euros

Objeto: Dinamizar y promocionar los espacios y procesos Participativos de cada municipio a través de un proceso de Participación ciudadana y comunitaria, ofreciéndoles las herramientas para mejorar las capacidades y aptitudes con las que ejercer ese derecho constitucional.

924.46200 Subv. a Aytos. Promoción Espacios Participativos (Nom.) 344.094,79 euros

C.I.F. Beneficiario Proyecto/Finalidad Importe

**AYUNTAMIENTO DE YAIZA**

Finalidad: Promocionar los espacios y procesos participativos de cada realidad municipal

23.452,61 euros

P3502900H

**AYUNTAMIENTO DE TINAJO**

Finalidad: Promocionar los espacios y procesos participativos de cada realidad municipal

20.870,30 euros

P3502800J

**AYUNTAMIENTO DE TÍAS**

Finalidad: Promocionar los espacios y procesos participativos de cada realidad municipal

26.123,60 euros

P3502400I

#### **AYUNTAMIENTO DE TEGUISE**

Finalidad: Promocionar los espacios y procesos participativos de cada realidad municipal

26.953,81 euros

P3501900I

#### **AYUNTAMIENTO DE SAN BARTOLOMÉ**

Finalidad: Promocionar los espacios y procesos participativos de cada realidad municipal

25.478,90 euros

P3501100F

#### **AYUNTAMIENTO DE HARÍA**

Finalidad: Promocionar los espacios y procesos participativos de cada realidad municipal

20.425,73 euros

P3500400A

#### **AYUNTAMIENTO DE ARRECIFE**

Finalidad: Promocionar los espacios y procesos participativos de cada realidad municipal

39.993,84 euros

P3502400I

#### **AYUNTAMIENTO DE TEGUISE**

Finalidad: Promocionar los espacios y procesos participativos impulsados por el Consejo de la Ciudadanía de la isla de La Graciosa

20.800,00 euros

P3503400H

#### **AYUNTAMIENTO DE YAIZA**

Finalidad: Impulsar el desarrollo de los presupuestos participativos del municipio

19.230,00 euros

P3502900H

#### **AYUNTAMIENTO DE TINAJO**

Finalidad: Impulsar el desarrollo de los presupuestos participativos del municipio

12.786,00 euros

P3502800J

#### **AYUNTAMIENTO DE TÍAS**

Finalidad: Impulsar el desarrollo de los presupuestos participativos del municipio

21.460,00 euros

P3502400I

#### **AYUNTAMIENTO DE TEGUISE**

Finalidad: Impulsar el desarrollo de los presupuestos participativos del municipio

20.778,00 euros

P3501900I

#### **AYUNTAMIENTO DE SAN BARTOLOMÉ**

Finalidad: Impulsar el desarrollo de los presupuestos participativos del municipio

17.665,00 euros

P3501100F

#### **AYUNTAMIENTO DE HARÍA**

Finalidad: Impulsar el desarrollo de los presupuestos participativos del municipio

12.154,00 euros

P3500400A

#### **AYUNTAMIENTO DE ARRECIFE**

Finalidad: Impulsar el desarrollo de los presupuestos participativos del municipio

35.923,00 euros

Calendario Previsto:

Período de ejecución: 01/06/2023-30/06/2024

Forma de abono: anticipado/sin garantía



Período de justificación: 3 meses desde su finalización

924.48900 Subv. a entidades sin ánimo de lucro Promoción Espacios Participativos:

147.500,00 euros

C.I.F. Beneficiario Proyecto/Finalidad Importe

G76168194

### **ASOCIACIÓN CULTURAL Y SOCIAL TRIB-ARTE**

Finalidad: Intervención social centrada en la Participación y el protagonismo de las comunidades locales

17.500,00 euros

Calendario Previsto:

Período de ejecución: 01/07/2023-31/01/2024

Forma de abono: anticipado/sin garantía

Período de justificación: 3 meses desde su finalización

G42734277

### **ASOCIACIÓN PARTICIPAS**

Proyecto: Centro De Agroecología para el desarrollo Comunitario y Red de Huertos Insulares

Finalidad: La creación del Centro de Agroecología para el desarrollo comunitario y la red de huertos insulares persigue la existencia de espacios donde confluyan el asociacionismo participativo, la sostenibilidad integral de los ecosistemas urbanos y la soberanía alimentaria, mejorando el tejido social y participativo del barrio, así como fomentando estrategias de uso de lo común, decrecimiento, alimentación saludable y ecológica de Km0.

30.000,00 euros

Calendario Previsto:

Período de ejecución: 01/06/2023-30/06/2024

Forma de abono: anticipado/sin garantía

Período de justificación: 3 meses desde su finalización

### **DEBE DECIR:**

\*\*\* 924 Participación Ciudadana

Línea /Actuación: 924-1 Actuación en promoción de espacios participativos 491.594,79 euros

Objeto: Dinamizar y promocionar los espacios y procesos Participativos de cada municipio a través de un proceso de Participación ciudadana y comunitaria, ofreciéndoles las herramientas para mejorar las capacidades y aptitudes con las que ejercer ese derecho constitucional.

924.46200 Subv. a Aytos. Promoción Espacios Participativos (Nom.) 344.094,79 euros

C.I.F. Beneficiario Proyecto/Finalidad Importe

#### **AYUNTAMIENTO DE YAIZA**

Finalidad: Promocionar los espacios y procesos participativos de cada realidad municipal

Proyecto: *"DESARROLLO DE PROCESOS PARTICIPATIVOS EN EL MUNICIPIO DE YAIZA"*

23.452,61 euros

P3502900H

#### **AYUNTAMIENTO DE TINAJO**

Finalidad: Promocionar los espacios y procesos participativos de cada realidad municipal

Proyecto: *"PROMOCIONAR LOS ESPACIOS Y PROCESOS PARTICIPATIVOS EN EL MUNICIPIO, DINAMIZACIÓN, EVALUACIÓN Y SEGUIMIENTOS DE LOS PROCESOS"*

20.870,30 euros

P3502800J

#### **AYUNTAMIENTO DE TÍAS**

Finalidad: Promocionar los espacios y procesos participativos de cada realidad municipal

Proyecto: *"PROYECTO DE INTERVENCIÓN Y PARTICIPACIÓN JUVENIL "CONÉCTATE"*

26.123,60 euros

P3502400I

#### **AYUNTAMIENTO DE TEGUISE**

Finalidad: Promocionar los espacios y procesos participativos de cada realidad municipal

Proyecto: "2ª PARTE MOTIVACIÓN/EMPODERAMIENTO PARA LA PROMOCIÓN DE LOS ESPACIOS Y PROCESOS PARTICIPATIVOS DEL MUNICIPIO DE TEGUISE 2023/2024"

26.953,81 euros

P3501900I

### **AYUNTAMIENTO DE SAN BARTOLOMÉ**

Finalidad: Promocionar los espacios y procesos participativos de cada realidad municipal

Proyecto: "VIVE, COMPARTE Y DISFRUTA LOS ESPACIOS PÚBLICOS DEL MUNICIPIO DE SAN BARTOLOMÉ"

25.478,90 euros

P3501100F

### **AYUNTAMIENTO DE HARÍA**

Finalidad: Promocionar los espacios y procesos participativos de cada realidad municipal

Proyecto: "IMPLEMENTACIÓN DE ESTRUCTURAS Y PROCESOS PARTICIPATIVOS EN EL MUNICIPIO DE HARÍA"

20.425,73 euros

P3500400A

### **AYUNTAMIENTO DE ARRECIFE**

Finalidad: Promocionar los espacios y procesos participativos de cada realidad municipal

Proyecto: "DINAMIZANDO LA PARTICIPACIÓN DE LA CIUDADANÍA DEL BARRIO DE ALTAVISTA"

39.993,84 euros

P3502400I

### **AYUNTAMIENTO DE TEGUISE**

Finalidad: Promocionar los espacios y procesos participativos impulsados por el Consejo de la Ciudadanía de la isla de La Graciosa

Proyecto: "2ª PARTE MOTIVACIÓN/EMPODERAMIENTO PARA LA PROMOCIÓN DE LOS ESPACIOS Y PROCESOS PARTICIPATIVOS EN EL CONSEJO CIUDADANÍA LA GRACIOSA 2023/2024"

20.800,00 euros



P3503400H

#### **AYUNTAMIENTO DE YAIZA**

Finalidad: Impulsar el desarrollo de los presupuestos participativos del municipio

Proyecto: "II EDICIÓN DE PRESUPUESTOS PARTICIPATIVOS EN YAIZA"

19.230,00 euros

P3502900H

#### **AYUNTAMIENTO DE TINAJO**

Finalidad: Impulsar el desarrollo de los presupuestos participativos del municipio

Proyecto: "IMPULSAR EL DESARROLLO DE LOS PRESUPUESTOS PARTICIPATIVOS"

12.786,00 euros

P3502800J

#### **AYUNTAMIENTO DE TÍAS**

Finalidad: Impulsar el desarrollo de los presupuestos participativos del municipio

Proyecto: "ANÁLISIS DE VIABILIDAD Y POTENCIALES FORMAS DE IMPLEMENTACIÓN DE LOS PRESUPUESTOS PARTICIPATIVOS EN EL MUNICIPIO DE TÍAS"

21.460,00 euros

P3502400I

#### **AYUNTAMIENTO DE TEGUISE**

Finalidad: Impulsar el desarrollo de los presupuestos participativos del municipio

Proyecto "ESTUDIO DE VIABILIDAD Y FORMACIÓN ENTORNO A LA IMPLANTACIÓN DE LOS PRESUPUESTOS PARTICIPATIVOS EN EL MUNICIPIO DE TEGUISE"

20.778,00 euros

P3501900I

#### **AYUNTAMIENTO DE SAN BARTOLOMÉ**

Finalidad: Impulsar el desarrollo de los presupuestos participativos del municipio

Proyecto: "EMPODERANDO LA DEMOCRACIA JUVENIL "TÚ DECIDES EN QUÉ INVERTIR LOS PRESUPUESTOS PARTICIPATIVOS JUVENILES DEL MUNICIPIO DE SAN BARTOLOMÉ"

17.665,00 euros

P3501100F

### **AYUNTAMIENTO DE HARÍA**

Finalidad: Impulsar el desarrollo de los presupuestos participativos del municipio

Proyecto: "DISEÑO, PLANIFICACIÓN, FORMACIÓN, SENSIBILIZACIÓN, DIFUSIÓN Y ADECUACIÓN NORMATIVA PARA LA IMPLANTACIÓN DE PRESUPUESTOS PARTICIPATIVOS EN EL MUNICIPIO DE HARÍA"

12.154,00 euros

P3500400A

### **AYUNTAMIENTO DE ARRECIFE**

Finalidad: Impulsar el desarrollo de los presupuestos participativos del municipio

Proyecto: "PRESUPUESTOS PARTICIPATIVOS DIRIGIDOS A LA CIUDADANÍA DEL BARRIO DE ALTAVISTA"

35.923,00 euros

Calendario Previsto:

Período de ejecución: 01/06/2023-30/06/2024

Forma de abono: anticipado/sin garantía

Período de justificación: 3 meses desde su finalización

924.48900 Subv. a entidades sin ánimo de lucro Promoción Espacios Participativos:

147.500,00 euros

C.I.F. Beneficiario Proyecto/Finalidad Importe

G76168194

### **ASOCIACIÓN CULTURAL Y SOCIAL TRIB-ARTE**

Objeto: Dar continuidad y sostenibilidad al proceso comunitario de San Bartolomé a fin de favorecer la participación y organización comunitaria.

Proyecto: "INTERVENCIÓN COMUNITARIA "SAN BARTOLOMÉ"

Finalidad: Intervención social centrada en la Participación y el protagonismo de las comunidades locales

17.500,00 euros

Calendario Previsto:

Período de ejecución: 01/07/2023-31/01/2024

Forma de abono: anticipado/sin garantía

Período de justificación: 3 meses desde su finalización

G42734277

### **ASOCIACIÓN PARTICIPAS**

Objeto: Centro De Agroecología para el desarrollo Comunitario y Red de Huertos Insulares

Proyecto: "HUERTOS COMUNITARIOS INCLUSIVOS"

Finalidad: La creación del Centro de Agroecología para el desarrollo comunitario y la red de huertos insulares persigue la existencia de espacios donde confluyan el asociacionismo participativo, la sostenibilidad integral de los ecosistemas urbanos y la soberanía alimentaria, mejorando el tejido social y participativo del barrio, así como fomentando estrategias de uso de lo común, decrecimiento, alimentación saludable y ecológica de Km0.

30.000,00 euros

Calendario Previsto:

Período de ejecución: 01/06/2023-30/06/2024

Forma de abono: anticipado/sin garantía

Período de justificación: 3 meses desde su finalización

### **FUNDAMENTOS DE DERECHO**

#### **Primero. Competencia orgánica**

**Artículo 109.2 "Revocación de actos y rectificación de errores"**, de la Ley 39/2015 de 01 de octubre, del Procedimiento Administrativo Común de las Administraciones Públicas, "las Administraciones Públicas podrán, asimismo, rectificar en cualquier momento, de oficio o a instancia de los interesados, los errores materiales, de hecho o aritméticos existentes en su actos".



**Base 37.11 “Subvenciones otorgadas”** de las bases de ejecución del presupuesto General Consolidado del Excmo. Cabildo de Lanzarote para el ejercicio 2023, *“se delega en el Consejo de Gobierno Insular, la modificación de las condiciones establecidas respecto de las subvenciones directas nominadas en el Presupuesto cuando concurren circunstancias excepcionales que así lo justifiquen y dando cuenta de ello al Pleno en la siguiente sesión ordinaria que se celebre”*.

**Segundo. Procedimiento y Normativa aplicable.**

Ley 39/2015, de 1 de octubre, del Procedimiento Administrativo Común de las Administraciones Públicas.

Ley 40/2015, de 1 de octubre, de Régimen Jurídico del Sector Público.

Ley 8/2015, de 1 de abril, de Cabildos Insulares.

Reglamento Orgánico del Excmo. Cabildo Insular de Lanzarote (*Boletín Oficial de la Provincia de Las Palmas, Número 75, de 22 de junio de 2022*).

Bases de ejecución de presupuesto General Consolidado del Excmo. Cabildo de Lanzarote, ejercicio 2023.

Visto los antecedentes de hecho, considerando los fundamentos de derecho, a propuesta de la Consejería de Gobierno Abierto.

Vista la propuesta de resolución PR/2023/6634 de 25 de noviembre de 2023.

**Resolución:**

**El Consejo de Gobierno Insular, en votación ordinaria y por unanimidad, previa declaración de urgencia, adoptó, entre otros , el siguiente acuerdo:**

**Primero:** Aprobar la rectificación de los errores materiales detectados en la publicación inicial en el del BOP de Las Palmas, n.º 47 de miércoles 19 de abril de 2023 y en la publicación definitiva en el BOP de Las Palmas n.º 60, miércoles 17 de mayo de 2023 en los siguientes términos:

**DONDE DICE:**

\*\*\* 924 Participación Ciudadana

Línea /Actuación: 924-1 Actuación en promoción de espacios participativos 491.594,79 euros

Objeto: Dinamizar y promocionar los espacios y procesos Participativos de cada municipio a través de un proceso de Participación ciudadana y comunitaria, ofreciéndoles las herramientas para mejorar las capacidades y aptitudes con las que ejercer ese derecho constitucional.

924.46200 Subv. a Aytos. Promoción Espacios Participativos (Nom.) 344.094,79 euros

C.I.F. Beneficiario Proyecto/Finalidad Importe

#### **AYUNTAMIENTO DE YAIZA**

Finalidad: Promocionar los espacios y procesos participativos de cada realidad municipal

23.452,61 euros

P3502900H

#### **AYUNTAMIENTO DE TINAJO**

Finalidad: Promocionar los espacios y procesos participativos de cada realidad municipal

20.870,30 euros

P3502800J

#### **AYUNTAMIENTO DE TÍAS**

Finalidad: Promocionar los espacios y procesos participativos de cada realidad municipal

26.123,60 euros

P3502400I

#### **AYUNTAMIENTO DE TEGUISE**

Finalidad: Promocionar los espacios y procesos participativos de cada realidad municipal

26.953,81 euros

P3501900I

#### **AYUNTAMIENTO DE SAN BARTOLOMÉ**

Finalidad: Promocionar los espacios y procesos participativos de cada realidad municipal

25.478,90 euros

P3501100F

#### **AYUNTAMIENTO DE HARÍA**

Finalidad: Promocionar los espacios y procesos participativos de cada realidad municipal

20.425,73 euros

P3500400A

#### **AYUNTAMIENTO DE ARRECIFE**

Finalidad: Promocionar los espacios y procesos participativos de cada realidad municipal

39.993,84 euros

P3502400I

#### **AYUNTAMIENTO DE TEGUISE**

Finalidad: Promocionar los espacios y procesos participativos impulsados por el Consejo de la Ciudadanía de la isla de La Graciosa

20.800,00 euros

P3503400H

#### **AYUNTAMIENTO DE YAIZA**

Finalidad: Impulsar el desarrollo de los presupuestos participativos del municipio

19.230,00 euros

P3502900H

#### **AYUNTAMIENTO DE TINAJO**

Finalidad: Impulsar el desarrollo de los presupuestos participativos del municipio

12.786,00 euros

P3502800J

#### **AYUNTAMIENTO DE TÍAS**

Finalidad: Impulsar el desarrollo de los presupuestos participativos del municipio

21.460,00 euros

P3502400I

#### **AYUNTAMIENTO DE TEGUISE**

Finalidad: Impulsar el desarrollo de los presupuestos participativos del municipio

20.778,00 euros

P3501900I

#### **AYUNTAMIENTO DE SAN BARTOLOMÉ**



Finalidad: Impulsar el desarrollo de los presupuestos participativos del municipio

17.665,00 euros

P3501100F

### **AYUNTAMIENTO DE HARÍA**

Finalidad: Impulsar el desarrollo de los presupuestos participativos del municipio

12.154,00 euros

P3500400A

### **AYUNTAMIENTO DE ARRECIFE**

Finalidad: Impulsar el desarrollo de los presupuestos participativos del municipio

35.923,00 euros

Calendario Previsto:

Período de ejecución: 01/06/2023-30/06/2024

Forma de abono: anticipado/sin garantía

Período de justificación: 3 meses desde su finalización

924.48900 Subv. a entidades sin ánimo de lucro Promoción Espacios Participativos:

147.500,00 euros

C.I.F. Beneficiario Proyecto/Finalidad Importe

G76168194

### **ASOCIACIÓN CULTURAL Y SOCIAL TRIB-ARTE**

Finalidad: Intervención social centrada en la Participación y el protagonismo de las comunidades locales

17.500,00 euros

Calendario Previsto:

Período de ejecución: 01/07/2023-31/01/2024

Forma de abono: anticipado/sin garantía

Período de justificación: 3 meses desde su finalización



G42734277

## **ASOCIACIÓN PARTICIPAS**

Proyecto: Centro De Agroecología para el desarrollo Comunitario y Red de Huertos Insulares

Finalidad: La creación del Centro de Agroecología para el desarrollo comunitario y la red de huertos insulares persigue la existencia de espacios donde confluyan el asociacionismo participativo, la sostenibilidad integral de los ecosistemas urbanos y la soberanía alimentaria, mejorando el tejido social y participativo del barrio, así como fomentando estrategias de uso de lo común, decrecimiento, alimentación saludable y ecológica de Km0.

30.000,00 euros

Calendario Previsto:

Período de ejecución: 01/06/2023-30/06/2024

Forma de abono: anticipado/sin garantía

Período de justificación: 3 meses desde su finalización

### **DEBE DECIR:**

\*\*\* 924 Participación Ciudadana

Línea /Actuación: 924-1 Actuación en promoción de espacios participativos 491.594,79 euros

Objeto: Dinamizar y promocionar los espacios y procesos Participativos de cada municipio a través de un proceso de Participación ciudadana y comunitaria, ofreciéndoles las herramientas para mejorar las capacidades y aptitudes con las que ejercer ese derecho constitucional.

924.46200 Subv. a Aytos. Promoción Espacios Participativos (Nom.) 344.094,79 euros

C.I.F. Beneficiario Proyecto/Finalidad Importe

## **AYUNTAMIENTO DE YAIZA**

Finalidad: Promocionar los espacios y procesos participativos de cada realidad municipal

Proyecto: *"DESARROLLO DE PROCESOS PARTICIPATIVOS EN EL MUNICIPIO DE YAIZA"*

23.452,61 euros

P3502900H

**ACTA CONSEJO GOBIERNO INSULAR**  
Número: 2023-0047 Fecha: 13/12/2023

Cód. Validación:   
Verificación: <https://cabildodelanzarote.sedelectronica.es/>  
Documento firmado electrónicamente desde la plataforma esPublico Gestiona | Página 153 de 287



## **AYUNTAMIENTO DE TINAJO**

Finalidad: Promocionar los espacios y procesos participativos de cada realidad municipal

Proyecto: *"PROMOCIONAR LOS ESPACIOS Y PROCESOS PARTICIPATIVOS EN EL MUNICIPIO, DINAMIZACIÓN, EVALUACIÓN Y SEGUIMIENTOS DE LOS PROCESOS"*

20.870,30 euros

P3502800J

## **AYUNTAMIENTO DE TÍAS**

Finalidad: Promocionar los espacios y procesos participativos de cada realidad municipal

Proyecto: "PROYECTO DE INTERVENCIÓN Y PARTICIPACIÓN JUVENIL  
"CONÉCTATE"

26.123,60 euros

P3502400I

## **AYUNTAMIENTO DE TEGUISE**

Finalidad: Promocionar los espacios y procesos participativos de cada realidad municipal

Proyecto: "2ª PARTE MOTIVACIÓN/EMPODERAMIENTO PARA LA PROMOCIÓN DE LOS ESPACIOS Y PROCESOS PARTICIPATIVOS DEL MUNICIPIO DE TEGUISE 2023/2024"

26.953,81 euros

P3501900I

## **AYUNTAMIENTO DE SAN BARTOLOMÉ**

Finalidad: Promocionar los espacios y procesos participativos de cada realidad municipal

Proyecto: "VIVE, COMPARTE Y DISFRUTA LOS ESPACIOS PÚBLICOS DEL MUNICIPIO DE SAN BARTOLOMÉ"

25.478,90 euros

P3501100F

## **AYUNTAMIENTO DE HARÍA**

Finalidad: Promocionar los espacios y procesos participativos de cada realidad municipal

Proyecto: "IMPLEMENTACIÓN DE ESTRUCTURAS Y PROCESOS PARTICIPATIVOS EN EL MUNICIPIO DE HARÍA"



20.425,73 euros

P3500400A

#### **AYUNTAMIENTO DE ARRECIFE**

Finalidad: Promocionar los espacios y procesos participativos de cada realidad municipal

Proyecto: "DINAMIZANDO LA PARTICIPACIÓN DE LA CIUDADANÍA DEL BARRIO DE ALTAVISTA"

39.993,84 euros

P3502400I

#### **AYUNTAMIENTO DE TEGUISE**

Finalidad: Promocionar los espacios y procesos participativos impulsados por el Consejo de la Ciudadanía de la isla de La Graciosa

Proyecto: "2ª PARTE MOTIVACIÓN/EMPODERAMIENTO PARA LA PROMOCIÓN DE LOS ESPACIOS Y PROCESOS PARTICIPATIVOS EN EL CONSEJO CIUDADANÍA LA GRACIOSA 2023/2024"

20.800,00 euros

P3503400H

#### **AYUNTAMIENTO DE YAIZA**

Finalidad: Impulsar el desarrollo de los presupuestos participativos del municipio

Proyecto: "II EDICIÓN DE PRESUPUESTOS PARTICIPATIVOS EN YAIZA"

19.230,00 euros

P3502900H

#### **AYUNTAMIENTO DE TINAJO**

Finalidad: Impulsar el desarrollo de los presupuestos participativos del municipio

Proyecto: "IMPULSAR EL DESARROLLO DE LOS PRESUPUESTOS PARTICIPATIVOS"

12.786,00 euros

P3502800J

#### **AYUNTAMIENTO DE TÍAS**

Finalidad: Impulsar el desarrollo de los presupuestos participativos del municipio

Proyecto: "ANÁLISIS DE VIABILIDAD Y POTENCIALES FORMAS DE IMPLEMENTACIÓN DE LOS PRESUPUESTOS PARTICIPATIVOS EN EL MUNICIPIO DE TÍAS"

21.460,00 euros

P3502400I

#### **AYUNTAMIENTO DE TEGUISE**

Finalidad: Impulsar el desarrollo de los presupuestos participativos del municipio

Proyecto "ESTUDIO DE VIABILIDAD Y FORMACIÓN ENTORNO A LA IMPLANTACIÓN DE LOS PRESUPUESTOS PARTICIPATIVOS EN EL MUNICIPIO DE TEGUISE"

20.778,00 euros

P3501900I

#### **AYUNTAMIENTO DE SAN BARTOLOMÉ**

Finalidad: Impulsar el desarrollo de los presupuestos participativos del municipio

Proyecto: "EMPODERANDO LA DEMOCRACIA JUVENIL "TÚ DECIDES EN QUÉ INVERTIR LOS PRESUPUESTOS PARTICIPATIVOS JUVENILES DEL MUNICIPIO DE SAN BARTOLOMÉ"

17.665,00 euros

P3501100F

#### **AYUNTAMIENTO DE HARÍA**

Finalidad: Impulsar el desarrollo de los presupuestos participativos del municipio

Proyecto: "DISEÑO, PLANIFICACIÓN, FORMACIÓN, SENSIBILIZACIÓN, DIFUSIÓN Y ADECUACIÓN NORMATIVA PARA LA IMPLANTACIÓN DE PRESUPUESTOS PARTICIPATIVOS EN EL MUNICIPIO DE HARÍA"

12.154,00 euros

P3500400A

#### **AYUNTAMIENTO DE ARRECIFE**

Finalidad: Impulsar el desarrollo de los presupuestos participativos del municipio

Proyecto: "PRESUPUESTOS PARTICIPATIVOS DIRIGIDOS A LA CIUDADANÍA DEL BARRIO DE ALTAVISTA"

35.923,00 euros

Calendario Previsto:

Período de ejecución: 01/06/2023-30/06/2024

Forma de abono: anticipado/sin garantía

Período de justificación: 3 meses desde su finalización

924.48900 Subv. a entidades sin ánimo de lucro Promoción Espacios Participativos:

147.500,00 euros

C.I.F. Beneficiario Proyecto/Finalidad Importe

G76168194

### **ASOCIACIÓN CULTURAL Y SOCIAL TRIB-ARTE**

Objeto: Dar continuidad y sostenibilidad al proceso comunitario de San Bartolomé a fin de favorecer la participación y organización comunitaria.

Proyecto: "INTERVENCIÓN COMUNITARIA "SAN BARTOLOMÉ"

Finalidad: Intervención social centrada en la Participación y el protagonismo de las comunidades locales

17.500,00 euros

Calendario Previsto:

Período de ejecución: 01/07/2023-31/01/2024

Forma de abono: anticipado/sin garantía

Período de justificación: 3 meses desde su finalización

G42734277

### **ASOCIACIÓN PARTICIPAS**

Objeto: Centro De Agroecología para el desarrollo Comunitario y Red de Huertos Insulares

Proyecto: "HUERTOS COMUNITARIOS INCLUSIVOS"

Finalidad: La creación del Centro de Agroecología para el desarrollo comunitario y la red de huertos insulares persigue la existencia de espacios donde confluyan el asociacionismo participativo, la sostenibilidad integral de los ecosistemas urbanos y la soberanía



alimentaria, mejorando el tejido social y participativo del barrio, así como fomentando estrategias de uso de lo común, decrecimiento, alimentación saludable y ecológica de Km0.

30.000,00 euros

Calendario Previsto:

Período de ejecución: 01/06/2023-30/06/2024

Forma de abono: anticipado/sin garantía

Período de justificación: 3 meses desde su finalización

**Segundo:** Dar cuenta al Pleno de la Administración Insular en la primera sesión que se celebre.

**DOCUMENTO FIRMADO ELECTRÓNICAMENTE**

**ACTA CONSEJO GOBIERNO INSULAR**  
Número: 2023-0047 Fecha: 13/12/2023

Cód. Validación: [REDACTED]  
Verificación: <https://cabildodelanzarote.sedelectronica.es/>  
Documento firmado electrónicamente desde la plataforma esPublico Gestiona | Página 158 de 287

**A) PARTE RESOLUTIVA**

1. Expediente 14703/2023. PROPUESTA EMISIÓN DE INFORME INSTITUCIONAL EN EL TRÁMITE DE INFORMACIÓN PÚBLICA Y DE CONSULTA A LAS ADMINISTRACIONES PÚBLICAS AFECTADAS Y PERSONAS INTERESADAS DEL PROYECTO DE EXPLOTACIÓN DE LA CANTERA “EL LOMO”, EN LOMO CAMACHO EN EL T.M. DE TEGUISE

- Anexo 1. Cantera Lomo CamachoNuevo
- Anexo 2. 20231010\_Informe\_Informe técnico\_Informe sectorial Patrimonio Lomo Camacho 10582
- Anexo 3. Medio Ambiente- Informe 14703 Lomo camacho II
- Anexo 4. INFORME- PROPUESTA MEDIO AMBIENTE (04/11/20)
- Anexo 5. Informe técnico sectorial Geoparque Lomo Camacho
- Anexo 6. Informe de RB para PIOL - Mina Lapilli Lomo Camacho - INDELASA

2. Expediente 14718/2023. PROPUESTA EMISION DE INFORME INSTITUCIONAL EN EL TRÁMITE DE CONSULTA A LAS ADMINISTRACIONES PÚBLICAS AFECTADAS DEL PROYECTO DE EXPLOTACIÓN EN LA CANTERA DENOMINADA ARENERO GUERRERO SITUADA EN HOYA DE LA PLATA EN EL T.M. DE TEGUISE

- Anexo 7. Arenero Guerrero
- Anexo 8. 20231010\_Informe\_Informe\_Informe Patrimonio Arenero Guerrero13980
- Anexo 9. Informe RB para PIOL - Mina Jable Arenero Guerrero
- Anexo 10. Informe Geoparque - Mina Jable Arenero Guerrero
- Anexo 11. INFORME OBSERVACIONES CANTERA ARENERO GUERRERO

3. Expediente 15866/2023. PROPUESTA EMISIÓN DE INFORME INSTITUCIONAL EN EL TRÁMITE DE CONSULTA A LAS ADMINISTRACIONES PÚBLICAS AFECTADAS DEL PROYECTO DE EXPLOTACIÓN EN LA CANTERA DENOMINADA “JABLILLO” EN HOYA DE LA PLATA EN EL T.M. DE TEGUISE

- Anexo 12. Jablillo
- Anexo 13. 20231010\_Informe\_Informe técnico\_Informe Patrimonio Jablillo 15602  
(2)



- Anexo 14. INFORME INFORMACIÓN PÚBLICA CANTERA JABLILLO
  - Anexo 15. Informe Geoparque - Hoya de la Plata
  - Anexo 16. Informe RB para PIOL - Mina Jable Cantera "Jablillo" INDELASA
4. Expediente 19313/2022. Propuesta aprobación borrador Acuerdo relativo a la entrega a cuenta de 2023 destinada a adicionar al importe de la entrega a cuenta del citado año de las competencias transferidas y delegadas de la Comunidad Autónoma de Canarias al Cabildo Insular de Lanzarote, a la liquidación del ejercicio 2021 y al libramiento correspondiente.
- Anexo 17. 2023\_10\_30\_ACUERDO\_CAB\_LANZAROTE\_INDIV
5. Expediente 6473/2023. Propuesta de adjudicación definitiva de las Becas para la realización de estudios oficiales del Cabildo de Lanzarote curso 2022/2023 (Subvenciones por Concurrencia Competitiva)
- Anexo 18. Listados Definitiva Becas Lanzarote 2022-2023 339.900€





**EXCMO. CABILDO INSULAR DE  
LANZAROTE**

Oficina del Plan Insular  
Área de Política Territorial

**EXPEDIENTE Nº:** 14703/2023 **MUNICIPIO:** TEGUISE

**ASUNTO:** SOLICITUD DE INFORME SOBRE el Proyecto de Explotación de lapilli en El Lomo, situada en Lomo Camacho, Teguiise (Lanzarote)

**INTERESADO:** DIRECCIÓN GENERAL DE INDUSTRIA-GOBIERNO DE CANARIAS

El Técnico que suscribe, adscrito a la Oficina del Plan Insular del Área de Política Territorial, del Excmo. Cabildo Insular de Lanzarote, en relación con el proyecto de **Explotación de lapilli, situada en El Lomo en Lomo Camacho, Teguiise (Lanzarote)**, promovido por "Industriales de la Construcción de Lanzarote, S.L." en el término municipal de Teguiise, isla de Lanzarote y sometido a trámite de información pública y consulta a las Administraciones Públicas afectadas consulta, emite el siguiente,

**INFORME**

1.- El pasado 3 de agosto de 2022, tuvo entrada en la Corporación (Nº Registro 2022-E-RC-14637) la solicitud de la Dirección General de Industria del Gobierno de Canarias (**N.Ref.:A-283**) de informe dentro del ámbito de las competencias de este Cabildo, en relación con el trámite señalado.

2.- Según la documentación ala que se ha tenido acceso a través de la página Web señalada en el escrito remitido, la actividad sometida a trámite de consulta consiste en la explotación de un yacimiento de roca basáltica que se llevaría a cabo en las parcelas 706, 707, 709, 710, 711, 712, 713, 737, 738, 739, 740, 741, 742, 743, 744, 745, 745, 747, 748 y 749 del polígono 13 del Catastro de Rústica del término municipal de Teguiise.

3.- Conforme al artículo 96.2 apdo. j de la Ley 4/2017, de 13 de julio, del Suelo y de los Espacios Naturales Protegidos de Canarias, corresponde al Plan Insular de Ordenación entre otras determinaciones de ordenación, la ordenación de los aprovechamientos de los recursos naturales de carácter hidrológico, minero, extractivo y energéticos renovables.

**ACTA CONSEJO GOBIERNO INSULAR**  
Número: 2023-0047 Fecha: 13/12/2023

Cód. Validación:   
Verificación: <https://cabildodolanzarote.sedelectronica.es/>  
Documento firmado electrónicamente desde la plataforma esPublico Gestiona | Página 161 de 287

4.- De conformidad con la cartografía del Plan Insular de Ordenación Territorial de Lanzarote aprobado por el Decreto 63/1991, de 9 de abril (en adelante, Plan Insular), obrante en esta dependencia, y los artículos 3.1.1.2-A.2.b y 4.2.2.3-2.A.1 del mismo, la explotación se desarrollaría en un Sistema General Insular del Medio Físico: Extracciones-Lomo Camacho, en un área calificada como Suelo Rústico Minero para picón industrial y otros usos.

5.- Según el art. 4.2.1.9-B.1 del Plan Insular solamente se aceptarán las actividades extractivas de áridos en las zonas marcadas como de Potencial Minero en el Plano 2.2.A de categorías del Suelo Rústico Insular y en cuyo ámbito se desarrollará la actividad sometida a consulta.

7.- Según el art. 4.2.2.3-2 del Plan Insular, para las extracciones de picón industrial (b12) el destino del material extraído no será prefijado, pudiéndose utilizar para construcción, obras públicas, agricultura y jardinería.

#### DOCUMENTO FIRMADO ELECTRÓNICAMENTE

**ACTA CONSEJO GOBIERNO INSULAR**  
Número: 2023-0047 Fecha: 13/12/2023

Cód. Validación: [REDACTED]  
Verificación: <https://cabildodelanzarote.sedelectronica.es/>  
Documento firmado electrónicamente desde la plataforma esPublico Gestiona | Página 162 de 287



**ASUNTO: INFORME SOBRE LA SOLICITUD DE AFECCIÓN AL PATRIMONIO HISTÓRICO PARA EL PROYECTO DENOMINADO “EXPLOTACIÓN PARA EL APROVECHAMIENTO DE RECURSOS DE LA SECCIÓN A) DE LA LEY DE MINAS EN LA CANTERA DENOMINADA EL LOMO, SITUADO EN LOMO CAMACHO, EN EL T. M. DE TEGUISE, ISLA DE LANZAROTE, CON REF. A-283, PROMOVIDA POR LA ENTIDAD “INDUSTRIALES DE LA CONSTRUCCIÓN DE LANZAROTE S.A. (INDELASA)”**

**Expte. 10582/2022**

Habiendo recibido escrito de fecha 1 de junio de 2022, mediante el que solicita informe de afección a los valores históricos y/o arqueológicos en el área afectada por la ejecución del proyecto denominado “Explotación para el aprovechamiento de recursos de la sección A) de la Ley de Minas en la cantera denominada El Lomo” situado en Lomo Camacho, término municipal de Tegui, Lanzarote, promovida por la entidad Industriales de la construcción de Lanzarote S.A. (INDELASA), a través de la Dirección General de Industria, una vez estudiado el proyecto y visitadas la zona objeto de intervención por el personal técnico de este Servicio, se informa que:

Según se indica en el proyecto *se trata de continuar con la explotación de esta cantera autorizada el año 1990, prorrogada en 2007 y cuyo plazo de vencimiento es julio de 2017, donde aún existen reservas suficientes dentro de la superficie autorizada de 57.964 m<sup>2</sup>, sin necesidad de ampliar la superficie de explotación.*

El área y el entorno que ocupan las canteras de extracción de áridos de *Lomo Camacho* se encuentra afectado por el yacimiento paleontológico formado por paleodunas del Pleistoceno Medio que presentan restos de huesos y de huevos de ave que fueron cubiertas por productos piroclásticos, a partir de la **Ley 11/2019 de 25 de abril de Patrimonio Cultural de Canarias** los Yacimientos paleontológicos ya no forman parte de las competencias del Servicio de Patrimonio :

*Según la Ley 11/2019 a efectos de no provocar desprotección de aquellos yacimientos paleontológicos declarados con anterioridad a su entrada en vigor, ha previsto un régimen transitorio, que se aplicará a los elementos del patrimonio paleontológico, en tanto no se incorporen a los instrumentos de ordenación de los espacios naturales de Canarias, en relación a los yacimientos paleontológicos en su Disposición Transitoria Segunda se expresa en los siguientes términos:*

- 1. Los patrimonios paleontológicos declarados como bienes de interés cultural antes de la entrada en vigor de la presente ley deberán incorporarse a los instrumentos de ordenación previstos en la normativa sobre espacios naturales protegidos de Canarias en el plazo máximo de dos años.*
- 2. En tanto no se incorporen a los instrumentos de ordenación previstos en*

**ACTA CONSEJO GOBIERNO INSULAR**  
Número: 2023-0047 Fecha: 13/12/2023



Documento firmado electrónicamente desde la plataforma esPublico Gestiona | Página 1 de 2





*la normativa sobre espacios naturales protegidos de Canarias, continuarán rigiéndose por las cartas paleontológicas municipales u otros instrumentos aprobados al amparo de la Ley 4/1999, de 15 de marzo, de Patrimonio Histórico de Canarias.*

*3. Las actuaciones paleontológicas que se realicen en yacimientos o zonas con elementos o piezas en estado fósil en la comunidad autónoma deberán ser autorizadas de acuerdo con el Reglamento sobre intervenciones arqueológicas en la Comunidad Autónoma de Canarias, en tanto no se apruebe su reglamento específico”*

El objeto de la explotación minera es extraer el piroclasto que recubre el **paleosuelo dunar**, cuando se haya llegado a 1 m aproximadamente por encima de este sustrato, se paraliza la extracción de lapillis, por lo que se puede presumir que este yacimiento paleontológico no se verá afectado por las extracciones.

En la capa de picón no existen valores arqueológicos o históricos, no así en la capa de jable subyacente donde se aprecia la existencia de fósiles terrestres (restos óseos de aves, huevos, conchas de gasterópodos terrestres y nidos de abejas marinas), por lo que se establece la necesidad de dejar una capa de picón antes de llegar al suelo fosilizado de jable.

Por todo ello, desde este Servicio se considera que el área donde se va a desarrollar la actividad **no afecta** a los valores patrimoniales insulares por lo que no procede autorización sectorial del servicio de Patrimonio.

El presente informe no exime a su titular de la solicitud, y concesión en su caso de aquellos otros informes sectoriales pertinentes por razón de la actividad o del territorio. El área y el entorno que ocupa las canteras de extracción de áridos no se encuentra afectado por yacimientos con valores patrimoniales registrados en este Servicio.

Por todo ello, desde este Servicio se considera que el área donde se va a desarrollar la actividad no afecta a los valores patrimoniales insulares por lo que no procede autorización sectorial del servicio de Patrimonio.

El presente informe no exime a su titular de la solicitud, y concesión en su caso de aquellos otros informes sectoriales pertinentes por razón de la actividad o del territorio.

### **Documento firmado electrónicamente**

**ACTA CONSEJO GOBIERNO INSULAR**

Número: 2023-0047 Fecha: 13/12/2023



Documento firmado electrónicamente desde la plataforma esPublico Gestiona | Página 2 de 2

Sr. Consejero Delegado

Expediente: 14703/2023

**ASUNTO: TRÁMITE DE INFORMACIÓN PÚBLICA Y DE CONSULTA A LAS ADMINISTRACIONES PÚBLICAS AFECTADAS DEL PROYECTO DE EXPLOTACIÓN PARA EL APROVECHAMIENTO DE RECURSOS DE LA SECCIÓN A), DE LA LEY DE MINAS, LAPILLI, EN LA CANTERA DENOMINADA “LOMO” SITUADA EN LOMO CAMACHO, EN EL T.M. DE TEGUISE (ref:A-283).**

En el marco de lo previsto en el **artículo 37.2 a) de la Ley 21/2013, de 9 de diciembre, de evaluación ambiental**, en relación con la actuación denominada **EXPLOTACIÓN PARA EL APROVECHAMIENTO DE RECURSOS DE LA SECCIÓN A) DE LA LEY DE MINAS**, en la CANTERA denominada “LOMO”, situada en LOMO CAMACHO, T.M. TEGUISE, LANZAROTE, promovido por la entidad “Servicios y Áridos de Tao Tinajo S.L” se tiene a bien emitir informar con fundamento en los siguientes:

**Primero:** Con fecha de 09/10/2023 desde el Área de Política Territorial del Cabildo de Lanzarote nos solicitan informe con las observaciones y aportaciones que se consideren en relación al expediente de referencia, dicho expediente se asigna en la misma fecha a este Servicio.

A dicha solicitud se acompaña entre otros la siguiente documentación:

- Anuncio de la Dirección General de Industria por la que se somete a información pública la solicitud de autorización del Proyecto de aprovechamiento de recursos de la Sección A) de la Ley de Minas, en la cantera de lapilli denominada “Lomo Camacho Tao II” junto con el Plan de Restauración y su Estudio de Impacto Ambiental, promovido por la entidad Servicios y Áridos de Tao Tinajo S.L, en el T.M de Tegui se (fecha 15/07/2020).

- Proyecto redactado los Ingenieros de Minas D. Antonio Merino Gil, colegiado nº 486 ME y Rafael Peinado Castillo Ingeniero Técnico de Minas, colegiado n.º 841, conteniendo los documentos: proyecto de explotación, Documento de Seguridad y Salud, Estudio de Impacto Ambiental, Programa de vigilancia ambiental, Proyecto de restauración, Presupuesto y Planos (fechado en Junio 2020).

**Segundo:** Con fecha de 4 de noviembre de 2020, el Consejero Delegado de Medio Ambiente, a instancia de la Dirección General de Industria y Energía del Gobierno de Canarias, dio traslado del informe elaborado por los técnicos del Servicio de Medio (29/11/2020) dentro del expediente 15198/2020 en relación con el **proyecto “PROYECTO PARA EL APROVECHAMIENTO DE RECURSOS DE LA SECCIÓN A) DE LA LEY DE MINAS, EN LA CANTERA DENOMINADA “LOMO CAMACHO TAO II”, SITUADA EN EL T.M. DE TEGUISE”**.

Una vez revisada la documentación obrante en este expediente se comprueba que el proyecto objeto de informe solicitado por el Área de Política Territorial coincide con el informado en fecha de 29/11/2020, por lo que procede dar traslado de dicho informe.

**Documento firmado electrónicamente en la fecha inserta**



**Sr. Consejero delegado por el Consejo de Gobierno**  
**D. Andrés Stinga Perdomo**

**Expediente 15198/2020.**

**ASUNTO: TRÁMITE DE INFORMACIÓN PÚBLICA Y DEL PROYECTO PARA EL APROVECHAMIENTO DE RECURSOS DE LA SECCIÓN A) DE LA LEY DE MINAS, EN LA CANTERA DENOMINADA “LOMO CAMACHO TAO II”, SITUADA EN EL T.M. DE TEGUISE.**

Examinada la solicitud de informe en relación con el proyecto denominado “Aprovechamiento de recursos de la Sección A) de la cantera denominada “Lomo Camacho Tao II”, situada en el T.M. de Tegui se”, en el marco de lo establecido en los artículos 36 y 37 de la Ley 21/2013, de 9 de diciembre, de aplicación en virtud de la Disposición Adicional 1ª de la Ley 4/2017, de 13 de julio, se tiene a bien formular las siguientes observaciones:

### **1.- ANTECEDENTES**

**Primero:** Con fecha 26 de agosto de 2020 (2020-E-RC-10528) la Dirección General de Industria y Energía del Gobierno de Canarias registra en el Cabildo de Lanzarote el **TRÁMITE DE INFORMACIÓN PÚBLICA Y DE CONSULTA A LAS ADMINISTRACIONES PÚBLICAS DEL PROYECTO PARA EL APROVECHAMIENTO DE RECURSOS DE LA SECCIÓN A) DE LA LEY DE MINAS, EN LA CANTERA DENOMINADA “LOMO CAMACHO TAO II”, SITUADA EN EL T.M. DE TEGUISE** redactado por los Ingenieros de Minas D. Antonio Merino Gil, colegiado nº 486 ME y Rafael Peinado Castillo Ingeniero Técnico de Minas, colegiado n.º 841.

Por parte del promotor se indica que el proyecto consiste en extraer el recurso minero existente en este yacimiento para el abastecimiento de las instalaciones de molienda y clasificación de lapilli autorizadas, instaladas en la parcela catastral 697 de la zona minera Lomo Camacho, T.M. de Tegui se, propiedad del titular de la cantera con el objetivo de suministrar al sector de la construcción principalmente para la elaboración de hormigones y monteros.

**Segundo:** La actividad consiste en una **extracción, a cielo abierto, de piroclastos, por el sistema conocido como sorriba, en un solo frente de extracción con un solo banco con talud forzado (75º) y 10-13 m de altura.** La cantera se encuentra situada en el lugar conocido por LOMO CAMACHO, **parcela catastral n.º 629**, en el Término Municipal de Tegui se, con una superficie de 4.379 m² una parte de la cual (2.268 m²) se encuentra dentro del suelo rústico de protección minera por lo que necesita solicitar autorización.

Se han evaluado en 21.665 m³ aproximadamente de picón que estimando un ritmo de suministro de 2.500 m³/año se calcula un periodo para agotar esta cantera de 9 años aproximadamente. No se hace necesario realizar la extracción diariamente estimándose tres días de la semana las jornadas de laboreo de la cantera.

**ACTA CONSEJO GOBIERNO INSULAR**  
Número: 2023-0047 Fecha: 13/12/2023

Documento firmado electrónicamente desde la plataforma esPublico Gestiona | Página 1 de 10  
Verificación: <https://cabildodelanzarote.sedelectronica.es/>  
92ADJDNFLA73KYJQFLMRX2GZ

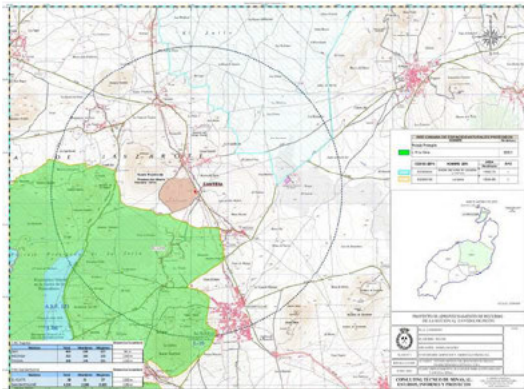




**Cabildo de Lanzarote**  
Servicio de Medio Ambiente

Al yacimiento se accede por el P. Km 9,800 de la carretera LZ-20 de Arrecife a Tinajo por lo que **no se hace necesario construir nuevos accesos**, existiendo una separación entre la arista exterior de la calzada y el límite de explotación de 38 metros.

Dentro de la cantera no existen construcciones ni instalaciones de trituración y/o molienda de picón. Para el laboreo de la cantera se necesitará una pala excavadora – cargadora CAT 950 o similar y un camión para el transporte del material desde la cantera hasta la planta de tratamiento instalada en la parcela 697 distante 950m aproximadamente.



ESTADO INICIAL DE LA CANTERA

*Imágenes extraídas de la documentación presentada por el promotor*



MUESTRAN LOS VERTIDOS DE ESTÉRILES SOBRE LOS HUECOS PRODUCIDOS  
POR LA EXPLOTACIÓN DE ANTIGUAS CANTERAS.

Por el promotor se plantea en el estudio de impacto de ambiental tres alternativas: Alternativa 0, Alternativa 1 en cuanto al diseño de la explotación y sentido del avance y la Alternativa 2: Ejecución de la restauración simultánea a la extracción. Finalmente se opta por la tercera alternativa. Igualmente por el promotor se considera, una vez valorados los impactos sobre el medio físico y cultural afectado por el proyecto, que las actuaciones previstas pueden ocasionar, con aplicación de las siguientes medidas correctoras y protectoras, un impacto poco significativo.

Además se proponen medidas correctoras con el fin de minimizar el impacto de que pudiera ocasionar la actividad y el Plan de Vigilancia y Seguimiento Ambiental.

**ACTA CONSEJO GOBIERNO INSULAR**  
Número: 2023-0047 Fecha: 13/12/2023





**2.- CONSIDERACIONES DE AFECCIONES A ESPACIOS NATURALES PROTEGIDOS ( Anexo de Reclasificación D.L. 1/2000, de 8 de mayo y Disposición Derogatoria Única 1. a) de la L4/2017, de 13 de julio, Directiva Comunitaria 92/43/CEE (Directiva Hábitats), y Directiva 2009/147/CEE (Directiva Aves).**

Según la información volcada en la infraestructura de datos Espaciales de Canarias (<http://www.idecanarias.es/>), el ámbito de actuación se encuentra fuera de los límites de los espacios de la Red Canaria de Espacios Naturales Protegidos de Canarias y de la Red Natura 2000.

No obstante, ha de tenerse en cuenta que la zona de actuación dista aproximadamente de dichos espacios:

RED CANARIA E.N.P.	Ubicación Infraestructura aproximada
Paisaje Protegido La Geria (L-10).	1,000 Km
R.N. 2000	Ubicación Infraestructura aproximada
ZEC ES7010046 -Los Volcanes	5,230 km.
ZEC ES7010045-Archipiélago Chinijo	7,000 km.
ZEPA ES0000100-La Geria	0,950 km
ZEPA ES0000040 Islotes del norte de Lanzarote y Famara	1,500 Km
Áreas Importantes para las Aves IBA Área 71- Jable de Famara	0,100 km



Elaboración propia.  
Fuente: Infraestructura de datos  
Espaciales de Canarias  
(<http://www.idecanarias.es/>)

La designación de estas ZEPAs más próximas se fundamenta en la presencia de las siguientes especies del Anexo I de la Directiva 2009/147/CE:





**ZEPA ES0000100-La Geria:** A010 *Calonectris diomedea*, A387 *Bulweria bulwerii*, A452 *Bucanetes githagineus* y la **migratoria** A431 *Calandrella rufescens*.

**ZEPA ES0000040 Islotes del norte de Lanzarote y Famara:** A010 *Calonectris diomedea*, A014 *Hydrobates pelagicus*, A077 *Neophron percnopterus*, A094 *Pandion haliaetus*, A100 *Falco eleonora*, A103 *Falco peregrinus*, A111 *Alectoris barbara*, A133 *Burhinus oedipnemos*, A134 *Cursorius cursor*, A387 *Bulweria bulwerii*, A388 *Puffinus assimilis*, A389 *Pelagodroma marina*, A390 *Oceanodroma castro*, A416 *Chlamydotis undulata* y A452 *Bucanetes githagineus*.

Por otro lado, la **IBA Área71- Jable de Famara** ha sido identificada como área importante para especies de aves incluidas en el Catálogo Español de Especies Amenazadas y/o en el Catálogo Canario de Especies Protegidas presentes en el Área: *Corvus corax canariensis*, *Tyto alba gracilirostris*, *Charadrius alexandrinus*, *Cursorius cursor*, *Chlamydotis undulata fuertaventurae* *Falco pelegrinoides* y *Neophron percnopterus majorensis*.

Según indica el promotor, en el ámbito de actuación no se encuentran elementos de flora o fauna recogidos en alguna de las categorías de protección. Sin embargo indica que las proximidades de la cantera se han observado las siguientes aves protegidas: Cuervo (*Corvus corax*), Cernícalo (*Falco tinnunculus*) catalogadas en la ley 4/2010 con la categoría en Peligro de Extinción y de Interés Especial respectivamente y el reptil Perenquén mayorero (*Tarentola angustimentalis*) incluido éste en el Listado de Especies Silvestres en Régimen de Protección Especial (R.D. 139/2011).

Por otro lado, es de indicar que la cubierta vegetal de la zona de actuación es una **Comunidad de bobos o leñeros** (*Polycarpo-Nicotianetum glaucae*): asociación ampliamente extendida en Canarias, de carácter árido que se desarrolla en estaciones muy antropizadas sobre suelos alterados, removidos y escombreras. Es muy frecuente en canteras de rofe y en los taludes de las carreteras.

El **Tabaibal dulce conejero** (*Odontospermo intermedii- euphorbietum balsamiferae*) es la asociación climatofila endémica de la isla de Lanzarote, caracterizada por la **tabaiba dulce** (*Euphorbia balsamifera*) además de por la esparraguera (*Asparagus nesiotis subsp. purpurinense*), la tabaiba salvaje o amarga (*Euphorbia regis-jubae*) la ramacria (*Helianthemum canariense*), el verol (*Kleinia neriifolia*), el tasaigo (*Rubia fruticosa*) y el tajame (*Rutheopsis herbanica*) a veces presente la tojia (*Asteriscus intermedius*), la algoaera (*Chenoleoides tomentosa*), el espino (*Lycium intricatum*) o el mato (*Salsola vermiculata*) incluso el romero marino (*Campylanthus salsoloides*) y **son las especies que dominarán el lugar cuando no intervenga el humano**.

El proyecto al respecto, recoge las medidas correctoras a acometer en la fase de ejecución y un plan de seguimiento ambiental que trata de asegurar el éxito de las medidas de restauración que se acometen.

### 3.- MAPA DE ESPECIES PROTEGIDAS.


Según datos de presencia de las especies recopilados en el Banco de







Biodiversidad de Canarias (BIOTA), en cuadrícula de 500 x 500 metros, se ha constatado la presencia de especies catalogadas según la Directiva 2009/147/CE del Parlamento Europeo y del Consejo de 30 de noviembre de 2009, relativa a la conservación de las aves silvestres, Directiva 92/43/CEE del Consejo, de 21 de mayo de 1992, relativa a la conservación de los hábitats naturales y de la fauna y flora silvestres, la Ley 4/2010, de 4 de junio, del Catálogo Canario de Especies Protegidas y el Real Decreto 139/2011, de 4 de febrero, para el desarrollo del Listado de Especies Silvestres en Régimen de Protección Especial y del Catálogo Español de Especies Amenazadas.



Nombre Científico	Nombre Común	CCEP	CEEA-LESPRE	Directiva 92/43	Directiva 2009/147/CE
<i>Tyto alba gracilirostris</i>	Lechuza común	V	V		

CCEP= Catálogo Canario de Especies Protegidas (Ley 4/2010, de 4 de junio); CEE= Catálogo Español de Especies Amenazadas.  
F= En peligro de extinción; V= Vulnerable; RPF=Régimen de Protección Especial; PE= Protección Especial; IEC= Interés para los ecosistemas canarios.

Elaboración propia.  
Fuente: Infraestructura de datos Espaciales de Canarias (<http://www.idecanarias.es/>)

Para las especies incluidas en el Listado de Especies Silvestres en Régimen de Protección Especial le será de aplicación las prohibiciones genéricas establecidas en el art. 57 de la Ley 42/2007, de 13 de diciembre, del Patrimonio Natural y de la Biodiversidad (BOE nº299, de 14 de diciembre de 2007) y consecuentemente las disposiciones específicas recogidas en el art. 80.1 y 77 de la citada Ley 42/2007, quedando prohibido dar muerte, dañar, molestar o inquietar intencionadamente a los animales silvestres, sea cual fuere el método empleado o la fase de su ciclo biológico. Esta prohibición incluye su retención y captura en vivo, la destrucción, daño, recolección y retención de sus nidos, de sus crías o de sus huevos, estos últimos aun estando vacíos, así como la posesión, transporte, tráfico y comercio de ejemplares vivos o muertos o de sus restos, incluyendo el comercio exterior.

De conformidad con la Disposición Transitoria Única de LEY 4/2010, de 4 de junio, del Catálogo Canario de Especies Protegidas, en relación con lo previsto en el art. 8 del Decreto 151/2001, de 23 de julio, por el que se crea el Catálogo de Especies Amenazadas de Canarias, y con el art. 6 k) del Decreto 111/2002, de 9 de agosto, de traspaso de funciones de la Administración Públicas de la Comunidad Autónoma de Canarias a los Cabildos Insulares en materia de servicios forestales, vías pecuarias y pastos; protección del medio ambiente y gestión y conservación de espacios naturales protegidos, corresponde a la Dirección General de Lucha contra el Cambio Climático y Medio Ambiente (Servicio de Biodiversidad), evaluar si dicha actuación supone una molestia a dichas especies.

#### 4.- OTRAS ÁREAS O ESPACIOS PROTEGIDOS.

- El ámbito de actuación, se encuentra incluido en las áreas protegidas de la Reserva de la Biosfera de Lanzarote y de Geoparque Mundial de la UNESCO Lanzarote y Archipiélago Chinijo, declaradas por la UNESCO el 7 de octubre de 1993 y el 17 de noviembre de 2015, respectivamente, consideradas Áreas Protegidas por



instrumentos internacionales según lo dispuesto en el **art. 50.1. letras e) y f)** de la **Ley 33/2015, de 21 de septiembre**, por la que se modifica la **Ley 42/2007**, de 13 de diciembre, del Patrimonio Natural y de la Biodiversidad.

Conforme establece el art. 7.1.a) de la Ley 21/2013, de 9 de diciembre, de evaluación ambiental, el presente proyecto de explotación debe ser sometido a evaluación de impacto ambiental ordinaria al estar incluido en el Anexo I, Grupo 9, apartado 15, de la citada Ley 21/2013: *“Explotaciones y frentes de una misma autorización o concesión a cielo abierto de yacimientos minerales y demás recursos geológicos de las secciones A,B,C y D cuyo aprovechamiento está regulado por la Ley 22/1973, de 21 de julio, de Minas y normativa complementaria.”*

#### **5.- PLAN INSULAR DE ORDENACIÓN TERRITORIAL DE LANZAROTE (DECRETO 63/1991, DE 9 DE ABRIL).**

Por otro lado, el ámbito sobre el que se proyecta la actuación, está ubicado en **Suelo Rústico** (Estructura Territorial Insular Básica: Medio Físico Insular), categorizado como **potencialmente productivo: minero (b1): Picón Industrial (b12)** por los **artículos 2.2.2.2., 3.1.1.3 del Plan Insular de Ordenación Territorial de Lanzarote aprobado por Decreto 63/1991, de 9 de abril** (en adelante PIOTL), regulándose en el artículo 4.2.1.9 las condiciones de las actividad extractivas y en el artículo 4.2.2.3. las condiciones específicas para el Suelo Rústico potencialmente productivo: minero (b1), en cuya virtud, y con el fin obligatoriamente de controlar la extracción desordenada de dichos materiales se reduce a espacios especialmente acotados para ello, determinándose que *“Solamente se aceptarán actividades extractivas de áridos en las zonas marcadas como de Potencial Minero en el Plano 2.2.A de categorías del Suelo Rústico” (Artículo 4.2.1.9).*

**No obstante, respecto a la posible compatibilidad con el PIOT corresponde emitirlo a la Oficina del Plan Insular de Lanzarote.**

#### **6.- EVALUACIÓN AMBIENTAL.**

Conforme establece el art. 7.1.a) de la Ley 21/2013, de 9 de diciembre, de evaluación ambiental, el presente proyecto de explotación debe ser sometido a evaluación de impacto ambiental ordinaria al estar incluido en el anexo I de la Ley 21/2013, de 9 de diciembre, de evaluación ambiental, Grupo 2. apartado a) punto 5.

Además, tal y como hemos indicado en el punto 4 del presente informe, el proyecto se somete al procedimiento de evaluación ordinaria al estar incluido en el Anexo I, Grupo 9, apartado 15, de la citada Ley 21/2013. Aspecto éste no evaluado por el promotor en el documento ambiental.

#### **7.- RÉGIMEN JURÍDICO DE APLICACIÓN**

**1. Ley 4/2017, de 13 de julio, del Suelo y de los Espacios Naturales de Canarias.**





2. Ley 21/2013, de 9 de diciembre, de evaluación ambiental.
3. Ley 42/2007, de 13 de diciembre, del Patrimonio Natural y de la Biodiversidad.
4. Ley 4/2010, de 4 de junio, del Catálogo Canario de Especies Protegidas.
- 5.-Real Decreto 139/2011, de 4 de febrero, para el desarrollo del Listado de Especies Silvestres en Régimen de Protección Especial y del Catálogo Español de Especies Amenazadas.
- 6.- Ley 8/2015, de 1 de abril, de Cabildos insulares.
- 7.- Decreto 111/2002, de 9 de agosto, de traspaso de funciones de la Administración Públicas de la Comunidad Autónoma de Canarias a los Cabildos Insulares en materia de servicios forestales, vías pecuarias y pastos; protección del medio ambiente y gestión y conservación de espacios naturales protegidos.

## **8.- OBSERVACIONES:**

a.- Antes de entrar en el fondo del asunto que se plantea tenemos que decir que este Departamento, como es obvio, carece de competencia para informar asuntos que pueden ser considerados en el conjunto del Cabildo (a todas las Áreas) y especialmente al Área de Política Territorial.

Por ello, para la ejecución de las actuaciones contenidas en el presente proyecto deberá solicitarse el informe correspondiente a la Oficina del Plan Insular del Cabildo de Lanzarote, al Área de Reserva de la Biosfera y de Geoparque.

Por tanto, nuestro pronunciamiento se emite desde el punto de vista de la gestión de los espacios protegidos de la Red Canaria y de la Red Natura 2000.

b.- Tal y como se indicó en el punto 2 del presente informe, el ámbito de actuación se encuentra **fuera** de los límites de los espacios integrantes de la Red Canaria de Espacios Naturales Protegidos incluidos en el D.L. 1/2000, y reconocidos como tales por la L4/2017, y de los espacios de la Red Natura 2000.

No obstante lo anterior se encuentra aproximadamente a 100m del **IBA Área 71-Jable de Famara** declarada por la presencia, entre otras de las especies, del Cuervo (*Corvus corax*), y de la Lechuza común (*Tyto alba gracilirostris*) protegidas con la categoría en Peligro de Extinción y Vulnerables respectivamente en la Ley 4/2010 y en el Real Decreto 139/2011.

Próxima a la cantera, según indicó el promotor en el E.I.A. se observó la presencia del Cuervo (*Corvus corax*), y según datos del BIOTA en un radio de 500x5000 que comprende el área de extracción, se observó la presencia de la lechuza común (*Tyto alba gracilirostris*). Por tanto, no se puede negar que tanto la actividad de explotación de recursos mineros como su posterior restauración y el abandono definitivo de las labores no generen efectos significativos en las especies protegidas, y sus hábitats, por lo que deben **adoptarse obligatoriamente las medidas correctoras propuestas por el titular de la explotación así como las que se puedan proponer**.

No obstante, tal y como se indicó en el punto 3, corresponde a la Dirección General de Lucha contra el Cambio Climático y Medio Ambiente (Servicio de Biodiversidad), evaluar si dicha actuación supone una molestia a dichas especies y proponer las medidas correctoras al objeto de evitar afecciones a las mismas.





**d.-** Se recomienda que, sin perjuicio de los pronunciamientos y demás autorizaciones que legalmente correspondan, el proyecto en cuestión deberá adoptar las siguientes medidas para minimizar las afecciones a espacios de Red Natura 2000, paisajes y especies de fauna y flora catalogadas:

**1. Antes del inicio de la actividad de restauración**, se realizará una prospección de la zona para descartar la presencia de nidos, madrigueras o territorios reproductores, al menos de las especies más amenazadas del territorio. Para la inspección de la zona se realizarán recorridos a pie que cubran el total de la superficie a inspeccionar y sus alrededores. Estos recorridos se efectuarán preferentemente a primera hora de la mañana o última de la tarde, lo que permite detectar algunas especies que son más activas a estas horas. En caso de ser localizado algún punto de interés faunístico, se pondrá en conocimiento del Servicio de Medio Ambiente del Cabildo de Lanzarote.

Se recomienda no desarrollar la actividad durante el periodo que discurre entre los meses de febrero y julio, ambos inclusive.

Se establecerán límites de horarios de trabajo de las unidades más ruidosas al horario diurno, **entre las 07:00 y las 19:00 horas, y nunca los festivos ni los fines de semana**. No obstante, y previamente a su ejecución, se deberá realizar una adecuada planificación de los trabajos para reducir la duración de los impactos causados y las situaciones de riesgo, de tal manera que se impidan los movimientos de maquinaria en época de cría.

A fin de evitar la pérdida de materiales o la generación de polvo y el posible trasiego de semillas de especies invasoras, **los camiones que transporten el lapilli u otros materiales deberán estar convenientemente entoldados**.

Controlar los riesgos de vertidos accidentales (hidrocarburos y aceites) y controlar el almacenamiento de los residuos generados, previo a su adecuada gestión por un gestor autorizado. En el caso de **vertidos accidentales**, se actuará con la mayor brevedad posible, conteniéndose el vertido y cerrando el aporte, se valorará la afección al suelo, se procederá a su retirada y gestión, y se recuperará el entorno afectado.

Establecer en **20 km/hora el límite máximo permisible** para la circulación de vehículos como medida preventiva contra la contaminación atmosférica y para el control de las emisiones acústicas. No se utilizará el claxon, salvo por motivos de seguridad.

**Se evitará la circulación de maquinaria, así como de cualquier vehículo vinculado a la actividad fuera de las pistas existentes o de los lugares propuestos a tal efecto**. Todo ello para evitar la compactación de los terrenos por la maquinaria y evitar el riesgo de erosión. Si se detecta cualquier alteración se deberá limpiar y restaurar la zona.

**2. La orografía que ha de resultar de la restauración definitiva quedará configurada por la topografía natural del territorio circundante mimetizado con el paisaje**. La configuración orográfica será la que derive de lograr la continuidad de los terrenos afectados con los adyacentes (sean interiores o exteriores al ámbito) sin que se produzcan alteraciones importantes de la pendiente de éstas últimos máxime cuando la isla de Lanzarote en su totalidad integra Áreas protegidas por convenios internacionales suscritos por España, tales como la Reserva de la Biosfera y Geoparque declaradas por la UNESCO.





La restauración se realizará rellenando los huecos existentes con material de la propia explotación o con material inerte previamente revalorizado proveniente de escombreras de modo tal que éstas se eliminen. Ahora bien en éste caso, cuando para lograr una adecuada restauración de una cantera se requiera mayor cantidad de relleno no disponible en las escombreras propias, el titular de la explotación habrá de conseguirlo a su costa, admitiéndose para tales finalidades sólo los siguientes materiales: Tierras, arcillas, arenas y gravas y similares que provengan de excavaciones y movimientos de tierras; aquéllos clasificados como escombros o inertes de construcción, entendiendo como tales los procedentes de obras en edificios y/o construcciones, previa selección y separación de los productos que puedan sufrir alteraciones en el curso del tiempo o aquellos otros cuya idoneidad haya sido verificada en laboratorio.

En cualquier caso, posteriormente se cubrirá **de picón de 15-20 cm de espesor** con el objetivo de hacer viable su transformación agrícola, o revegetación.

Preparado el sustrato, se procederá al aporte y extendido de tierra vegetal sobre los terrenos remodelados y secos, colocando una capa de **aproximadamente 40 centímetros de espesor mínimo** en la zona de explotación a restaurar para reconstruir un suelo que permita el crecimiento vegetal.

Una vez acondicionados los diferentes materiales se procede a la **revegetación** propiamente dicha con el objetivo de que dicho ámbito sea destinado a una **zona de campeo y alimentación de fauna** del lugar y de las zonas afectadas recomendándose **la siembra de cereales además de flora autóctona**. En éste caso, **las plantaciones que se realicen en el proceso de restauración, deberá avalarse la procedencia del material reproductivo utilizado a fin de garantizar el empleo de material vegetal autóctono**. En ningún caso se utilizarán plantas procedentes de otras islas, para no alterar los procesos naturales de diversificación genéticas de las especies de plantas o de invertebrados. Todo ello se realizará en coordinación con los técnicos de la administración competente del Gobierno de Canarias, tanto en el método de plantación como en las especies a utilizar y su procedencia.

Será obligado el restablecimiento de **la cubierta vegetal viva** sobre todas las **superficies sin otro uso específico**. Las características de la cubierta vegetal serán similares a las propias del entorno, en cuanto a densidad, composición en estratos y requerimientos climáticos. La restauración incluirá las medidas de protección de la capa edáfica aportada que sean necesarias para garantizar su permanencia frente a los procesos de erosión eólica o hídrica.

Se considerarán incluidas dentro de las labores de restauración las **operaciones de mantenimiento de la cubierta vegetal** durante el tiempo necesario para asegurar su supervivencia. Si fuese necesario, después de la siembra se realizarán labores para ayudar al nacimiento de las plántulas y, en todo caso, para eliminar la competencia de las malas hierbas.

Después de realizar las medidas de recuperación de la capa edáfica, se recomienda al promotor **la plantación** de ejemplares de **tabaiba dulce** (*Euphorbia balsamífera*) así como las siguientes especies para acelerar la recuperar del estrato herbáceo: la esparraguera (*Asparagus nesiotis subsp. purpuríense*), la tabaiba salvaje o amarga (*Euphorbia regis-jubae*), la ramacria (*Helianthemum canariense*), el verol (*Kleinia neriifolia*), el tasaigo (*Rubia fruticosa*), la tojia (*Asteriscus intermedius*), la





**Cabildo de Lanzarote**  
Servicio de Medio Ambiente

algaera (*Chenoleoides tomentosa*), el espino (*Lycium intricatum*) o el mato (*Salsola vermiculata*) incluso el romero marino (*Campylanthus salsoloides*).

En las plantaciones que se realicen de deberá **eliminar la flora invasora siguiendo los protocolos de erradicación** que hubieran. Para ello deberá ponerse previamente en contacto con el Servicio de Medio Ambiente del Cabildo al objeto de supervisar su eliminación y propiciar el crecimiento de una vegetación más interesante.

3. Una vez finalizados los trabajos, se realizará una revisión del estado de limpieza y conservación del entorno, con el fin de proceder a la recogida de todo tipo de restos que pudieran quedar acumulados y se trasladarán a un **vertedero autorizado**.

4. En relación con los trabajadores: explicar la importancia que tienen las medidas adoptadas, elaborar instrucciones por escrito para la ejecución de las acciones: procedimientos de trabajo y acciones correctoras. Informar del por qué, cómo y con qué medios deben realizarse las actuaciones relacionadas con la mejora del medio ambiente.

Mantener fluida comunicación con los agentes afectados y emplear preferentemente, mano de obra local.

***Documento firmado electrónicamente al margen en la fecha inserta***

**ACTA CONSEJO GOBIERNO INSULAR**  
Número: 2023-0047 Fecha: 13/12/2023

Documento firmado electrónicamente desde la plataforma esPublico Gestiona | Página 10 de 10  
Verificación: <https://cabildodelanarote.sedelectronica.es/>  
92ADJDNFLA73KYJEOFLMRX2GZ



**ASUNTO: TRÁMITE DE INFORMACIÓN Y CONSULTA A LAS ADMINISTRACIONES PÚBLICAS AFECTADAS Y PERSONAS INTERESADAS PREVIAS EN RELACIÓN CON EL DOCUMENTO INICIAL DEL PROYECTO DE EXPLOTACIÓN PARA EL APROVECHAMIENTO DE RECURSOS DE LA SECCIÓN A), DE LA LEY DE MINAS, EN LA CANTERA DENOMINADA EL LOMO, SITUADA EN LOMO CAMACHO EN EL T.M. DE TEGUISE. (Expte. 14703/2023)**

Habiendo recibido escrito de fecha 1 de junio de 2022, mediante el que solicita informe de afección a los Lugares de Interés Geológico en el área afectada por la ejecución del proyecto denominado "Explotación para el aprovechamiento de recursos de la sección A) de la Ley de Minas en la cantera denominada El Lomo" situado en Lomo Camacho, término municipal de Tegui, Lanzarote, promovida por la entidad Industriales de la construcción de Lanzarote S.A. (INDELASA), a través de la Dirección General de Industria, se da **traslado de informe** con observaciones y alegaciones estimadas oportunas por la Oficina de Geoparque Lanzarote y Archipiélago Chinijo:

Visto el proyecto, se trata de explotar una cantera que fue autorizada por Resolución de la Consejería de Industria y Comercio del Gobierno de Canarias en el año 1990, y que posteriormente se renueva el plazo de vigencia hasta 2017. Se pretende continuar extrayendo materia prima sobre la superficie originaria 57.964 m<sup>2</sup> sin necesidad de ampliar la superficie de la misma.

El lugar de explotación minera se sitúa sobre el Lugar de Interés Geológico de: **LZ20 Dunas enterradas pleistocenas de los Lomos de San Andrés y Camacho.**

Se trata de unas dunas fósiles del Pleistoceno Medio que se formaron gracias al viento que extendía este campo dunar por todo el centro de Lanzarote y que fueron recubiertas por el lapilli proveniente de la erupción de la Montaña Tamia.

El interés de estas dunas en primer lugar es de tipo sedimentológico y de interés secundario de tipo geomorfológico, volcanológico, paleontológico, paleoclimático y edafológico. Es el único ejemplo conocido de convergencia de formas en todo el Archipiélago Canario.

El objeto de la explotación minera es extraer el piroclasto que recubre el **paleosuelo dunar**, cuando se haya llegado a 1 m aproximadamente por encima de este sustrato, se paraliza la extracción de lapillis, por lo que se puede presumir que este yacimiento paleontológico no se verá afectado por las extracciones.

Debido a la existencia de dicho **paleosuelo dunar** en la zona donde se realizará la explotación minera, se sugiere la consulta al Servicio de Patrimonio y a Medio Ambiente del Cabildo de Lanzarote.

Por parte de la Oficina de Geoparque Lanzarote y Archipiélago Chinijo, se considera necesario dejar una zona del yacimiento sin cubrir con RCD, (a definir por el servicio correspondiente en materia de Paleontología), con el fin de poder acceder y realizar aquellas investigaciones científicas de interés del paleosuelo dunar.

Es lo que se informa para los efectos oportunos.

**Documento firmado electrónicamente**

**ACTA CONSEJO GOBIERNO INSULAR**  
Número: 2023-0047 Fecha: 13/12/2023

Cód. Validación: [REDACTED]  
Verificación: <https://cabildodolanzarote.sedelectronica.es/>  
Documento firmado electrónicamente desde la plataforma esPublico Gestiona | Página 176 de 287

## POLÍTICA TERRITORIAL

**SU EXPEDIENTE: 14703/2023**

**ASUNTO: TRASLADO INFORME RELATIVO AL TRÁMITE DE INFORMACIÓN PÚBLICA Y DE CONSULTA A LAS ADMINISTRACIONES PÚBLICAS AFECTADAS Y PERSONAS INTERESADAS DEL PROYECTO DE EXPLOTACIÓN PARA EL APROVECHAMIENTO DE RECURSOS DE LA SECCIÓN A) DE LA LEY DE MINAS, LAPILLI, EN LA CANTERA DENOMINADA “EL LOMO”, SITUADA EN LOMO CAMACHO (TM DE TEGUISE), PROMOVIDO POR LA ENTIDAD INDUSTRIALES DE LA CONSTRUCCIÓN DE LANZAROTE, SL (REFERENCIA: A-283) .**

Visto oficio del Área de Política Territorial, firmado por el Consejero Delegado, D. Jesús Alexander Martín Tavío, el 09/10/2023, en relación a la notificación (2022-E-RC-14637, con fecha 03/08/2022) de la Dirección General de Industria (Gobierno de Canarias), sobre el trámite del asunto citado, se le da **traslado** de **informe** solicitado, con observaciones y alegaciones estimadas oportunas por la Oficina de la Reserva de la Biosfera.

### ANTECEDENTE

**Único:** Según la documentación obrante en el expediente 14703/2023 de Política Territorial y Ordenación del Territorio (Documentación Descargada del Portal de la Consejería: Solicitud de prórroga para aprovechamiento de recursos de la Sección A) de la Ley de Minas: Lapilli. Expediente administrativo A-283. Cantera El Lomo, de junio de 2021) el proyecto trata de la ampliación del plazo de vigencia para el aprovechamiento de **lapilli** dentro de la **superficie** autorizada [a Industriales de Construcción de Lanzarote SA, (INDELASA)] para esta cantera de **57.964 m<sup>2</sup>**, sin necesidad de ampliar la superficie, dentro del Suelo Rústico de Protección Minera, donde existen unas **reservas** de **321.782 m<sup>3</sup>** aproximadamente, calculándose un periodo para su extracción de **32 años** aproximadamente, dependiendo de la demanda del sector al que abastece. Se carga directamente del yacimiento sobre camión y se transporta hasta la industria de prefabricados de los titulares de la cantera situada en Tías. Por lo que, no se hace necesario la instalación de ninguna planta de tratamiento, criba, edificaciones, acometidas de energía, etc., por tanto, no existirá almacenamiento de productos combustibles, tóxicos ni explosivos.

Existirá en la cantera un único trabajador (el operador de la pala cargadora, pala mecánica sobre ruedas) y en ocasiones, cuando llega un camión a cargar el picón, el conductor del mismo. Habitualmente esta cantera realiza las extracciones de manera intermitente (uno o dos días a la semana como máximo), cuando la industria de prefabricados demande esta materia prima. La cantera no trabaja en horas nocturnas.

El yacimiento de **piroclastos** está situado en el lugar conocido por **Lomo Camacho**, en terrenos particulares, en el TM de Tegui, Al yacimiento se accede por el P. km 9,8 de la carretera LZ-20 Arrecife - Tinajo. Las poblaciones más cercanas a la explotación son: Tao, al N, a unos 500 m; Mozaga a 1,5 km y al SE Tiagua a unos 2,5 km al N y San Bartolomé al S a 3 km.





Se beneficia el lapilli a **"cielo abierto"** en un solo frente de extracción con un solo banco con talud forzado, por el **sistema** conocido como **sorriba**, que consiste en empujar, por medios mecánicos, el picón desde las zonas más altas de la cantera hacia las zonas inferiores donde se realiza la carga directa a camión. El avance es dirección SW-NE, quedando oculto el frente de extracción de la carretera de mayor tráfico, además de disponer de pistas de acceso por la zona SW.

Se irán realizando **restauraciones** parciales de manera simultánea con la explotación de la cantera, una vez se vaya actuando y avanzando en sentido ascendente hacia la coronación del lomo por cada vertiente dotándose las zonas extraídas con pendientes -en sentido ascendente- entre 15 % en las zonas más bajas para posteriormente ir avanzando hacia las zonas más altas del lomo con mayores pendientes, 32% aproximadamente, finalizándose la fase de restauración dos meses después de finalizar la extracción de la zona. Con estas restauraciones parciales se conseguirá eliminar los taludes verticales resultantes y configurar formas alomadas con suave pendiente en ambas vertientes del Lomo Camacho. Para la restauración final del Lomo Camacho se pretende destinar el suelo para formar fincas de enarenados similares a las existentes en el entorno próximo.

El objeto de la explotación minera es extraer el piroclasto que recubre el paleosuelo dunar, cuando se haya llegado a 1 m aproximadamente por encima de este sustrato, se paraliza la extracción de lapillis.

Una vez se autorice la prórroga para esta cantera, se solicitará la autorización para poder aceptar RCD, valorizarlos y reutilizarlos para relleno de huecos y acondicionamiento de las áreas afectadas y los limítrofes que requieran de relleno y acondicionamiento.

El emplazamiento de esta cantera es un territorio de escasa vegetación y muy **antropizado** por la existencia de varias industrias extractivas, instalaciones de molienda, edificaciones para almacenes, pistas para comunicación de las canteras con la carretera asfaltada, tendidos eléctricos, etc. Lindando con la zona destinada para las extracciones abundan los enarenados agrícolas muy típicos de la isla.

Este yacimiento está autorizado por los Organismos Competentes para abastecimiento de materias primas y ocupa una superficie de 770,458 m<sup>2</sup>. Según el planeamiento municipal e insular vigente el suelo donde se emplaza la cantera está clasificado como Rústico de Protección Minera (b 2) (picón para agricultura y/o construcción), no estando sometido a ningún tipo de protección especial y fuera de espacios naturales protegidos y de áreas de sensibilidad ecológica. La cantera se encuentra situada a unos 400 m de distancia del límite N del Espacio Natural Protegido (L-10) La Geria. Igualmente se localiza a la misma distancia de la Zona de Especial Protección para las Aves (ZEPA) ES0000100 La Geria. No afecta a ningún Lugar de Importancia Comunitaria (LIC).



## FUNDAMENTOS JURÍDICOS

### Primero: Área Protegida por instrumentos internacionales.

La explotación minera a cielo abierto (con pala y camión) se encuentra incluido en el área protegida de la **Reserva de la Biosfera de Lanzarote**, declarada por la UNESCO el 7 de octubre de 1993, considerada Área Protegida por instrumentos internacionales, según lo dispuesto en el **art. 50.1. f) de la Ley 33/2015**, de 21 de septiembre, por la que se modifica la **Ley 42/2007**, de 13 de diciembre, del Patrimonio Natural y de la Biodiversidad.



En relación a las zonas de una Reserva de la Biosfera, la actuación se ejecutará en una **Zona de transición**, donde se promueven actividades económicas sostenibles para favorecer el desarrollo socioeconómico de las poblaciones locales. La actividad propuesta (labores mineras), en esta zona, no afectaría negativamente al realizarse con las medidas establecidas para este tipo de actividad, en una zona degradada y autorizada para la extracción de recursos minerales; además, la restauración, la cual se realizará con un margen de dos meses tras la extracción, se integrará con el paisaje.



### Segundo: Red Canaria de Espacios Naturales Protegidos.

La actividad se desarrollaría fuera de los límites de los espacios de la **Red Canaria de Espacios Naturales Protegidos**, reclasificados por el Decreto Legislativo 1/2000, de 8 de mayo, por el que se aprueba el **Texto Refundido** de la Ley de Ordenación del Territorio de Canarias y la Ley de Espacios Naturales de Canarias, derogado por la **Ley 4/2017**, de 13 de julio, del Suelo y de los Espacios Naturales Protegidos de Canarias (**BOC n.º 138, de 19 de julio**), con excepción del anexo de reclasificación de los espacios naturales de Canarias que se mantiene vigente [Disposición Derogatoria Única 1. a) de la Ley 4/2017]. El Paisaje Protegido de La Geria (L-10) es el espacio más próximo, el cual está a unos 400 m de la cantera (como se muestra en la siguiente imagen), por lo que la actividad no produciría afección significativa sobre este espacio.



### Tercero: Red Natura 2000.

El ámbito de actuación, se llevará a cabo **fuera** de los espacios integrantes de la **Red Natura 2000**: Zonas Especiales de Conservación (ZEC) y Zonas de Especial Protección para las Aves (ZEPA).

- ZEC: espacios declarados en cumplimiento de la **Directiva 92/43/CEE** del Consejo, de 21 de mayo de 1992, relativa a la conservación de los hábitats naturales y de la fauna y flora silvestres (Directiva Hábitats), modificada por la **Directiva 2006/105/CE** del Consejo, de 20 de noviembre de 2006.

- ZEPA: espacios declarados en función de la **Directiva 2009/147/CE** del Parlamento Europeo y del Consejo, de 30 de noviembre de 2009, relativa a la conservación de las aves silvestres (DOUE n.º 20, de 26 de enero de 2010) y el **Decreto 184/2022**, de 15 de septiembre (BOC. n.º 195) por el que se declaran las ZEPA en la Comunidad Autónoma de Canarias.

La ZEPA ES0000100 La Geria, es el espacio más próximo, como se muestra en las siguientes imágenes, la cual se encuentra a unos 400 m, por lo que la actividad no produciría alteración significativa sobre esta.



### Cuarto: Hábitats Naturales de Interés Comunitario.

Así mismo, dicha actuación se realizaría **fuera** de los **Hábitats Naturales de Interés Comunitario**. El hábitat 8320 Campos de lava y excavaciones naturales es el hábitat natural más próximo (como se muestra en la siguiente imagen), el cual está a unos 400 m de la cantera, por lo que la actividad no produciría afección significativa sobre este hábitat.





### Quinto: Otras Áreas.

La explotación minera a cielo abierto se llevará a cabo **fuera de Áreas prioritarias de reproducción, alimentación, dispersión y concentración de las especies amenazadas de la avifauna de Canarias y de Áreas Importantes para las Aves (IBAS)**. Las áreas más próximas (Área n.º 71 Jable de Famara e IBA n.º 332 Jable de Famara) están a unos 750 m, como se muestra en las siguientes imágenes, por lo que la actividad no produciría alteración significativa sobre las citadas áreas.



### Sexto: Ordenación del territorio.

Según el Plan Insular de Ordenación Territorial de Lanzarote (BOC 080/91) y el Plan General de Ordenación de Tegüise (BOC 044/15 y BOP 036/15), se categoriza el suelo donde se realizará la actividad como **Suelo Rústico de Protección Minera (SRPM-1)**, picón industrial, b-1.2 Suelo Rústico Potencialmente Productivo Minero: Picón para Agricultura y/o Construcción, como se muestra en la siguiente imagen.



La explotación del yacimiento de picón, con uso industrial, a cielo abierto se realizará en suelo autorizado para la explotación económica minera, por lo que la actividad en la zona propuesta es autorizable, no estando sometida a ningún tipo de protección especial y fuera de espacios protegidos.



### Séptimo: Especies protegidas.

De acuerdo con el **Banco de Datos de Biodiversidad de Canarias** en la zona donde se plantea la actividad (ver siguientes imágenes), se encuentran presentes las especies: *Corvus corax canariensis* y *Neophron percnopterus majorensis*, con categoría en peligro de extinción, según el Catálogo Canario de Especies Protegidas (BOC n.º 112, de 9 junio 2010. Ley 4/2010, de 4 junio), en el Catálogo Español de Especies Amenazadas [Real Decreto 139/2011 (BOE n.º 46, de 23 febrero 2011)]. La ejecución de la actividad (extracción de lapilli) se deberá realizar afectando lo mínimo a las aves citadas.



#### INFORME DE ESPECIES PROTEGIDAS

Fecha: 25/10/2023

MAPA DE SITUACIÓN - CUADRICULA DE 500x500 m.

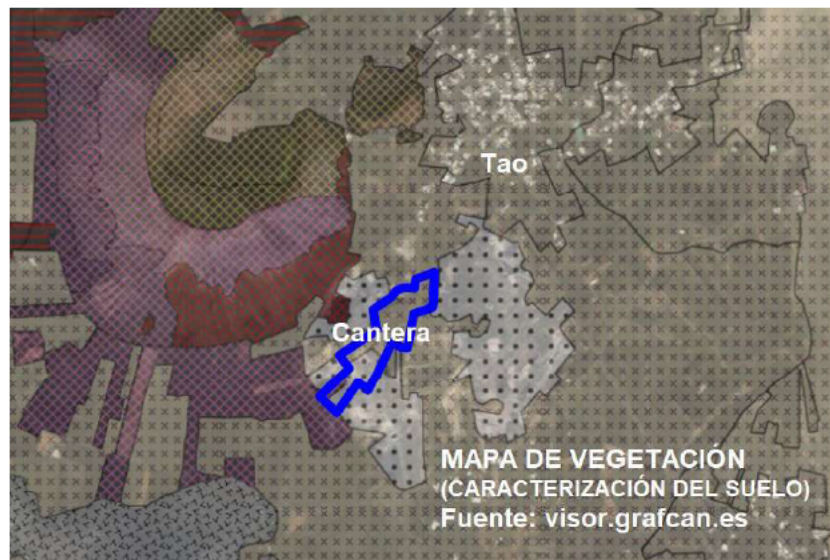
Ámbito: Lanzarote

Coordenadas UTM del centro de la cuadrícula: x=633250.0 y=3212250.0



### Octavo: Mapa de Vegetación.

Según el mapa de vegetación (visor Grafcan) en la zona donde se realizará la explotación minera está como: **áreas urbanas, rurales, industriales u otras áreas antrópicas de escasa vegetación vascular**, por lo que la actuación no afectaría a la vegetación protegida, al encontrarse en la zona de la cantera especies que no están protegidas, además las especies que pudieran existir se encuentran extendidas por toda la isla.



## OBSERVACIONES

La actuación, explotación de un yacimiento de picón, con uso industrial, se realizará en una zona degradada y autorizada para la extracción de recursos minerales, fuera de espacios protegidos; además la restauración, se integrará con el paisaje próximo. Por esto, y todo lo anteriormente expuesto, la **Oficina de la Reserva de la Biosfera del Cabildo de Lanzarote, considera que la actuación propuesta es compatible con el entorno y las especies de la zona.**

No obstante, y dado que, durante la actividad, pueden producirse molestias (movimiento de vehículos, riesgo de vertidos accidentales, emisiones de polvo, etc.), será de aplicación las medidas preventivas, correctoras y compensatorias contempladas en el Estudio de Impacto Ambiental del proyecto presentado, tendentes a evitar generar impacto ambiental significativo sobre la zona y las especies. En este sentido se propone, con el fin de minimizar los posibles efectos negativos de la actuación, lo siguiente:

- \* Se acondicionarán las pistas de modo que reduzca la formación de polvo; se realizarán riegos con la frecuencia necesaria para mitigar el polvo en suspensión.

- \* Se garantizará que la maquinaria haya superado las inspecciones técnicas que le sea de aplicación, en particular, en lo referente a la emisión de gases y vertidos de aceites.

- \* Se tratará de minimizar las emisiones de ruidos y partículas.

- \* Se deberá evitar la dispersión de especies exóticas invasoras que hubieran presentes en la zona.

- \* En caso de encontrarse, durante la extracción del lapilli, algún punto de nidificación de una especie protegida (aves, mamíferos), se paralizará la extracción y se comunicará a la Viceconsejería de Medio Ambiente.

- \* Por parte de la Oficina de la Reserva de La Biosfera del Cabildo de Lanzarote, se considera necesario dejar una zona del yacimiento sin cubrir con RCD, (a definir por el servicio correspondiente en materia de Paleontología), con el fin de poder acceder y realizar aquellas investigaciones científicas de interés del paleosuelo dunar.

Es lo que se informa para los efectos oportunos.

**Documento firmado electrónicamente al margen en la fecha inserta.**



**EXCMO. CABILDO INSULAR DE  
LANZAROTE**

Oficina del Plan Insular  
Área de Política Territorial

**EXPEDIENTE Nº:** 14718/2023 **MUNICIPIO:** TEGUISE

**ASUNTO:** SOLICITUD DE INFORME SOBRE **Proyecto de explotación para el aprovechamiento de recursos de la Sección A), de La Ley de Minas, en la cantera denominada "Arenero Guerreo", situada en Hoya de la Plata, en zona de Muñique,, en el T. M. de Teguise.**

**INTERESADO:** DIRECCIÓN GENERAL DE INDUSTRIA-GOBIERNO DE CANARIAS

El Técnico que suscribe, adscrito al Área de Ordenación Territorial, del Excmo. Cabildo Insular de Lanzarote, en relación con el Proyecto de explotación para el aprovechamiento de recursos de la Sección A), de La Ley de Minas, en la cantera denominada "Arenero Guerreo", situada en Hoya de la Plata, en zona de Muñique,, promovido por la entidad "Industrial Canaria de Forjados, S.L." en el término municipal de Teguise, isla de Lanzarote y sometido a trámite de información pública y consulta, emite el siguiente,

### INFORME

1.- El pasado 28 de agosto de 2023, tuvo entrada en la Corporación (Nº Registro 2023-E-RC-15352) escrito de la Dirección General de Industria del Gobierno de Canarias (**N.Ref.:35AA00396**) por el que se notifica, en relación con el trámite de información pública y consulta del proyecto arriba señalado, la puesta a disposición de la documentación del mismo en página Web del Gobierno de Canarias, así como en la sede del Servicio de Minas de la citada dirección general. Así mismo se solicita informe, dentro del ámbito de la competencias de esta Corporación, sobre los posibles efectos significativos del Proyecto en virtud del art. 37.1 de la Ley 21/2013, de 9 de diciembre, de Evaluación ambiental.

**ACTA CONSEJO GOBIERNO INSULAR**  
Número: 2023-0047 Fecha: 13/12/2023

Cód. Validación:   
Verificación: <https://cabildodelanzarote.sedelectronica.es/>  
Documento firmado electrónicamente desde la plataforma esPublico Gestiona | Página 184 de 287



2.- Según la documentación descargada, la actividad sometida a consulta consiste en una explotación de arenas calcáreas que se llevaría a cabo en las parcelas 250 y 251 del polígono 25 del Catastro de Rústica del término municipal de Tegüise.

3.- Conforme al artículo 96.2 apdo. j de la Ley 4/2017, de 13 de julio, del Suelo y de los Espacios Naturales Protegidos de Canarias, corresponde al Plan Insular de Ordenación entre otras determinaciones de ordenación, la ordenación de los aprovechamientos de los recursos naturales de carácter hidrológico, minero, extractivo y energéticos renovables.

4.- De conformidad con la cartografía del Plan Insular de Ordenación Territorial de Lanzarote aprobado por el Decreto 63/1991, de 9 de abril (en adelante, Plan Insular), obrante en esta dependencia y los artículos 3.1.1.2-A.2.b y 4.2.2.3-3.A.1 del mismo, la explotación se desarrollaría en un Sistema General Insular del Medio Físico: Extracciones-Zonas para la extracción de Jable de Muñique-Sóo, en un área calificada como Suelo Rústico Minero para la extracción de jable.

5.- El artículo 3.1.2.9-A.3 del Plan Insular prohíbe la extracción de basalto y jable en toda la isla, excepto en los lugares expresamente destinados para ello.

6.- Según el art. 4.2.1.9-B.1 del Plan Insular solamente se aceptarán las actividades extractivas de áridos en las zonas marcadas como de Potencial Minero en el Plano 2.2.A de categorías del Suelo Rústico.

7.- Según el art. 4.2.2.3-3 del Plan Insular las extracciones de jable quedan restringidas al mercado insular y prescribe, además, que las explotaciones se realizarán de tal manera que no produzca un impacto paisajístico grave, para lo cual se extraerá de las pequeñas lomas (antiguas dunas), y cuando no sea así, la profundidad de la explotación no superará los 4 mts, quedando el talud, al final de los trabajos, con una pendiente máxima de 20°.

8.- Del estudio del proyecto no se infiere el cumplimiento de las condiciones establecidas en el Plan Insular y relacionadas en el punto inmediatamente anterior del presente informe.

#### DOCUMENTO FIRMADO ELECTRÓNICAMENTE

**ACTA CONSEJO GOBIERNO INSULAR**  
Número: 2023-0047 Fecha: 13/12/2023

Cód. Validación: [REDACTED]  
Verificación: <https://cabildodelanzarote.sedelectronica.es/>  
Documento firmado electrónicamente desde la plataforma esPublico Gestiona | Página 185 de 287

**ASUNTO: INFORME SOBRE LA SOLICITUD DE AFECCIÓN AL PATRIMONIO HISTÓRICO PARA EL TRÁMITE DE INFORMACIÓN PÚBLICA Y DE CONSULTA A LAS ADMINISTRACIONES PÚBLICAS N/REF. : 35AA00396 DEL PROYECTO DE EXPLOTACIÓN DE RECURSOS DE LA SECCIÓN A), LEY DE MINAS, EN LA CANTERA DENOMINADA “ARENERO GUERRERO”, SITUADA EN EN HOYA DE LA PLATA, EN MUÑIQUE, T.M. DE TEGUISE, LANZAROTE, PROMOVIDO POR INDUSTRIAL CANARIAS DE FORJADOS S.L. A TRAVÉS DE LA DIRECCIÓN GENERAL DE INDUSTRIA DEL GOBIERNO DE CANARIAS.**

**Expte. 13980/2023**

Habiendo recibido escrito de fecha 28 de agosto de 2023, registro de entrada nº 2023-E-RC-15351, mediante el que se solicita informe de afección a los valores históricos y/o arqueológicos en el área afectada por la ejecución del proyecto “Explotación de arena en el Jable (Arenero Guerrero)”, Hoya de la Plata, término municipal de Tegui, Lanzarote, promovida por Industrial Canarias de Forjados S.L. a través de la Dirección General de Industria del Gobierno de Canarias, **Ref. 35AA00396**, una vez estudiado el proyecto y visitadas la zona objeto de intervención por el personal técnico de este Servicio, se informa que:

Según se indica en el proyecto se trata de la *explotación para el aprovechamiento de recursos de la Sección A), de la Ley de Minas, en el lugar conocido como El Jable, en las zona denominada “Arenero Guerrero”, situada en Hoya la Plata, el término municipal de Tegui, isla de Lanzarote, promovida por “Industrial Canarias de Forjados, S.L.”.*

En el área y el entorno que ocupa las zona de extracción de áridos no se encuentra afectada por yacimientos con valores patrimoniales registrados en este Servicio.



**ACTA CONSEJO GOBIERNO INSULAR**  
Número: 2023-0047 Fecha: 13/12/2023

Cód. Validación: [REDACTED]  
Verificación: <https://cabildodelanzarote.sedelectronica.es/>  
Documento firmado electrónicamente desde la plataforma esPublico Gestiona | Página 18 de 287



Por todo ello, desde este Servicio se considera que el área donde se va a desarrollar la actividad **no afecta** a los valores patrimoniales insulares por lo que se propone informar favorablemente la ejecución del mismo.

El presente informe no exime a su titular de la solicitud, y concesión en su caso de aquellos otros informes sectoriales pertinentes por razón de la actividad o del territorio.

**Documento firmado electrónicamente**

**ACTA CONSEJO GOBIERNO INSULAR**  
Número: 2023-0047 Fecha: 13/12/2023

Cód. Validación: [REDACTED]  
Verificación: <https://cabildodelanzarote.sedelectronica.es/>  
Documento firmado electrónicamente desde la plataforma esPublico Gestiona | Página 288 de 287



## POLÍTICA TERRITORIAL

**ASUNTO: TRASLADO INFORME RELATIVO AL TRÁMITE DE INFORMACIÓN PÚBLICA Y DE CONSULTA DEL PROYECTO DE EXPLOTACIÓN PARA EL APROVECHAMIENTO DE RECURSOS DE LA SECCIÓN A) DE LA LEY DE MINAS, JABLE, EN LA CANTERA DENOMINADA "ARENERO GUERRERO", SITUADA EN HOYA DE LA PLATA (MUÑIQUE, T.M. DE TEGUISE. LANZAROTE), PROMOVIDO POR LA ENTIDAD "INDUSTRIAL CANARIA DE FORJADOS, S.L." (REFERENCIA: 35AA00396).**

Visto oficio firmado por el Consejero Delegado de Política Territorial el 09/10/2023 en relación al Registro 2023-E-RC-15352 (con fecha 28/08/2023) de la Dirección General de Industria (Consejería de Economía, Industria, Comercio y Autónomos, Gobierno de Canarias), mediante el cual se notifica el trámite de información pública y de consulta a las Administraciones Públicas afectadas y personas interesadas del Proyecto de explotación para el aprovechamiento de recursos de la Sección A) de la Ley de Minas, en la cantera denominada "Arenero Guerrero", situada en Hoya de La Plata, en zona de Muñique, en el término municipal de Tegui, en la isla de Lanzarote, promovido por la entidad "Industrial Canaria de Forjados, SL", se le da **traslado de informe** con observaciones y aportaciones estimadas oportunas por la Oficina Reserva de la Biosfera del Cabildo de Lanzarote:

### ANTECEDENTE

**Único:** Según la documentación obrante [Proyecto de Explotación de Arena en el Jable (Arenero Guerrero) T.M. de Tegui, de julio 2021, firmado por el Ingeniero de Minas del Sur, Colegiado n.º 498 y el Ingeniero de Minas del Sur, Colegiado n.º 497)] en la página web del Gobierno de Canarias: [https://www.gobiernodecanarias.org/cmsweb/export/sites/industria/temas/minas/Arenero\\_Dorado/Proy\\_Aprov\\_Rec\\_35AA00396.pdf](https://www.gobiernodecanarias.org/cmsweb/export/sites/industria/temas/minas/Arenero_Dorado/Proy_Aprov_Rec_35AA00396.pdf), el proyecto, encargado por la empresa **Industrial Canaria de Forjados, S.L.**, con C.I.F.: B-35026731, pretende describir las labores mineras necesarias para la explotación de un yacimiento de arena calcárea de origen eólico (explotación de arena a cielo abierto). El destino del recurso extraído será única y exclusivamente el mercado insular.

La explotación minera quedará conformada por la unión de 2 parcelas contiguas que se **ubican** en el centro de la isla de Lanzarote, en el sector conocido como "**El Jable**", en el entorno de **Hoya de la Plata**, el lugar ocupado por ellas se conoce con el localismo "**Guerrero**" (cercano a las localidades de Muñique y Tiagua, término municipal de Tegui). Una tiene una superficie de 13.143 m<sup>2</sup> (referencia catastral 35024A02500250) y la otra, 4.663 m<sup>2</sup> (referencia catastral 35024A02500251). Por tanto, ocupará una **superficie total de 17.806 m<sup>2</sup>**. El acceso se realiza a través de un camino de tierra, que sale de la explotación en dirección a Muñique y que desemboca en la carretera LZ-401 (Tiagua - Caleta de Famara). El peticionario dispone del derecho preferente de explotación sobre las citadas parcelas, merced a un contrato de arrendamiento cuya vigencia coincidirá con la de la explotación.



En color azul ámbito de estudio en el sector centro-norte de la isla



Perímetro de parcela con respecto a LZ-401

Las fincas tienen un relieve prácticamente llano, con una ligera pendiente descendente de sur a norte. La superficie tiene un color pardo claro generalizado en toda la zona, salpicado por augagas.

Dadas las características de los materiales a explotar, se podrá definir el yacimiento de arena, como un depósito con características ripables, es decir extraíble por **métodos mecánicos** sin la necesidad del concurso de los explosivos. El método utilizado para el laboreo es una excavación clásica de un hueco minero de pequeñas dimensiones y pequeña potencia. Para llevar a cabo esta actividad será necesaria una **pala** cargadora frontal de neumáticos, que será suficiente para el arranque y consiguiente carga en **camión** (dumper vial rígido) en el propio entorno del frente de explotación. Se irá arrancando el material a la vez que se va modelando la forma de la explotación. Dada la potencia del yacimiento (en unos 6 m) y el alcance de la maquinaria de arranque, se plantea la explotación en un **único banco** cuya altura coincidirá con la del yacimiento. Se recomienda explotar de sur a norte, para que la propia parcela actúe como pantalla frente a los vientos predominantes. Una vez arrancado el material, se cargará de modo inmediato hacia su punto de consumo sin generar apilamientos en el interior de la explotación. Al plantearse un único banco, la **restauración** de la parcela, dará comienzo a la conclusión de la fase extractiva. En ningún caso el aspecto final será de un hueco minero sino de una superficie de pendientes suaves.

Con una superficie de 17.806 m<sup>2</sup> y un paralelepípedo de 6 m de altura, se obtiene un **volumen de 106.836 m<sup>3</sup>**. Se establece una producción de arena anual de 10.000 m<sup>3</sup>, calculada en función de la demanda real actual de este tipo de materiales. Esta producción podría sufrir variaciones por coyunturas de mayor o menor actividad económica, o situaciones puntuales de demanda general o específica sobre la cantera.

Producción y vida útil considerando las medidas correctoras ambientales

- PRODUCCIÓN DIARIA= 50 m<sup>3</sup>
- PRODUCCIÓN ANUAL= 200 días/año • 50 m<sup>3</sup> / día = 10.000 m<sup>3</sup>
- VIDA ÚTIL= 106.695,15 m<sup>3</sup> / 10.000 m<sup>3</sup> / año = 10,7 años

Para minimizar los impactos ambientales que ocasionaría la explotación se implementará una serie de medidas correctoras, entre las que se encuentra la adecuación del ritmo extractivo al calendario fenológico. De este modo, **se restringirá la actividad** en la explotación a los meses comprendidos **entre mayo y septiembre** (ambos inclusive), lo que supondrá un incremento del ritmo de la explotación para alcanzar los 10.000 m<sup>3</sup>/año en menor tiempo.

En la explotación no se considera la ejecución de edificación alguna; no habrá ningún tipo de instalación ni maquinaria, ya sea fija o móvil, de modo permanente. Además, no se utilizarán explosivos.

## FUNDAMENTOS JURÍDICOS

### Primero: Área Protegida por instrumentos internacionales.

El ámbito de actuación, se encuentra incluido en la **Reserva de la Biosfera de Lanzarote**, declarada por la UNESCO el 7 de octubre de **1993**, considerada Área Protegida por instrumentos internacionales, según lo dispuesto en el **art. 50.1. f)** de la **Ley 33/2015**, de 21 de septiembre, por la que se modifica la **Ley 42/2007**, de 13 de diciembre, del Patrimonio Natural y de la Biodiversidad.

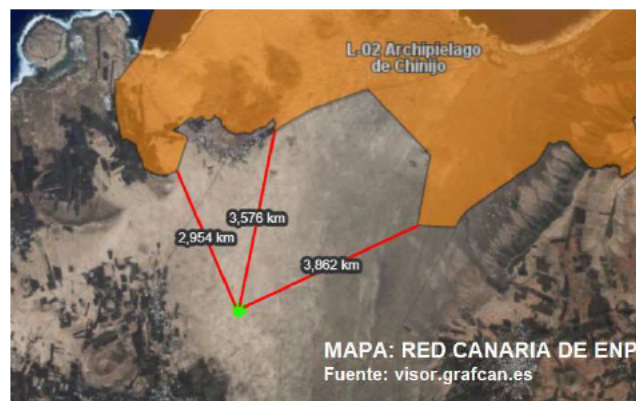
En relación a la zonificación de la Reserva de Biosfera de Lanzarote, la actuación se ejecutaría en **Zona de transición**, donde se promueven actividades económicas sostenibles para favorecer el desarrollo socioeconómico de las poblaciones locales.





### Segundo: Red Canaria de Espacios Naturales Protegidos.

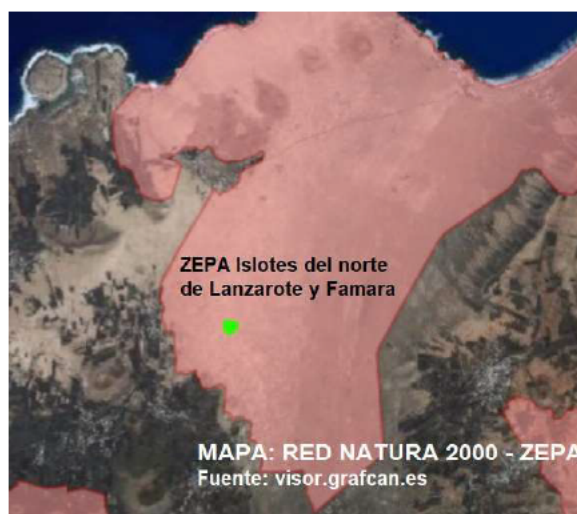
La actividad se desarrollaría **fuera de los límites de los espacios de la Red Canaria de Espacios Naturales Protegidos**, (ver imagen visor Grafcan), declarados mediante Ley 12/1987 y 12/1994, reclasificados por el anexo del Decreto Legislativo 1/2000, de 8 de mayo, por el que se aprueba el Texto Refundido de la Ley de Ordenación del Territorio de Canarias y la ley de Espacios Naturales de Canarias, vigente según la **Disposición Derogatoria Única 1. a)** de la **Ley 4/2017**, de 13 de julio, del Suelo y de los Espacios Naturales Protegidos de Canarias (**BOC n.º 138, de 19 de julio**). El Parque Natural Archipiélago Chinijo (L-02) es el espacio natural protegido más próximo, el cual se encuentra a casi 3 km en línea recta.



### Tercero: Red Natura 2000.

En relación a los espacios integrantes de la **Red Natura 2000** (ver imágenes), dicha actuación se llevaría a cabo fuera de las Zonas Especiales de Conservación (ZEC) y **dentro de los límites de la Zona de Especial Protección para las Aves (ZEPA) ES000040 Islotes del norte de Lanzarote y Famara**. La actividad produciría alteración significativa sobre las especies existentes en la zona, ya que, la explotación conlleva la extracción de jable de manera mecánica y por lo tanto la alteración del hábitat y desaparición del hábitat.





Una ZEPA es una categoría de área protegida catalogada por la Unión Europea (UE) como «zonas naturales de singular relevancia para la conservación de la avifauna amenazada de extinción», de acuerdo con lo establecido en la Directiva Comunitaria 79/409/CEE y modificaciones subsiguientes (Directiva sobre la Conservación de Aves Silvestres» de la UE). La convención parte del reconocimiento de que las aves del territorio europeo son patrimonio común y han de ser protegidas a través de una gestión homogénea que conserve sus hábitats. Bajo la Directiva, los estados miembros de la UE asumen la obligación de salvaguardar los hábitats de aves migratorias y ciertas aves particularmente amenazadas.

#### Cuarto: Otras Áreas Protegidas.

La explotación minera a cielo abierto (con pala y camión) se realizaría dentro del **Área prioritaria de reproducción, alimentación, dispersión y concentración de las especies amenazadas de la avifauna de Canarias n.º 71**, denominada **Jable de Famara**. Las especies de aves incluidas en el Catálogo Español de Especies Amenazadas y/o en el Catálogo Canario de Especies protegidas presentes en el Área son: *Corvus corax canariensis*, *Tyto alba gracilirostris*, *Charadrius alexandrinus*, *Cursorius cursor*, *Chlamydotis undulata fuertaventurae*, *Falco pelegrinoides* y *Neophron percnopterus majorensis*.

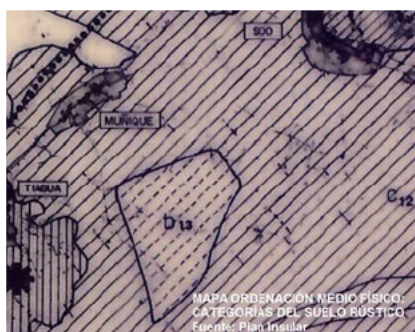
Además, se encuentra en el **Área Importante para las Aves (IBA) n.º 332 Jable de Famara**, con las siguientes especies: *Falco tinnunculus*, *Alectoris barbara*, *Chlamydotis undulata*, *Burhinus oedicnemus*, *Cursorius cursor*, *Alauda rufescens* y *Anthus berthelotii*.

Debido a que esta actividad consiste en la extracción de jable y, por lo tanto, en la modificación de las condiciones naturales del espacio, se considera que afectaría a las especies existentes en la zona.



### Quinto: Ordenación del territorio.

El **Plan Insular de Ordenación Territorial de Lanzarote** (publicado el 17/06/1991 en el BOC 080/91) categoriza la zona donde se pretende realizar la actividad como Suelo Rústico Potencialmente Productivo, Minero (b1), Jable (b1.3.). Por otro lado, según la Aprobación Definitiva Parcial del **Plan General de Ordenación de Teguise** (publicado el 05/03/2015 en el BOC 044/15 y el 18/03/2015 en el BOP 036/15), la extracción a cielo abierto de jable se realizaría en la zona categorizada como Suelo Rústico de Protección Minera. Jable, identificada con la clave SRPM-2. Jable (Las Melianas-Muñique), próxima al núcleo poblacional de Muñique.



### Sexto: Mapa de especies protegidas.

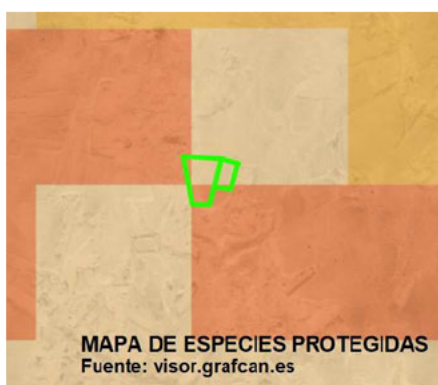
De acuerdo con el **Banco de Datos de Biodiversidad de Canarias**, en la zona (ver imagen) donde se plantea la actividad, se encuentran presentes las siguientes especies protegidas: *Alauda rufescens* (régimen de protección especial), *Alauda rufescens rufescens* (régimen de protección especial), *Anthus berthelotii* (régimen de protección especial), *Corvus corax canariensis* (en peligro de extinción), *Cursorius cursor* (vulnerable), *Falco tinnunculus dacotiae* (régimen de protección especial), *Lanius excubitor* (régimen de protección especial), *Neophron percnopterus majorensis* (en peligro de extinción), *Androcymbium psammophilum* (régimen de protección especial), *Burhinus oedicephalus insularum* (régimen de protección especial), *Chlamydotis undulata fuertaventurae* (en peligro de extinción), *Gallotia atlantica atlantica* (régimen de protección especial), *Lanius excubitor koenigi* (régimen de protección especial) y *Larus michahellis*.



Estas especies tienen categorías de: protección especial, vulnerable o en peligro de extinción, en el Catálogo Canario de Especies Protegidas (BOC n.º 112, 9 junio 2010. Ley 4/2010, 4 junio); y categorías de: régimen de protección especial, vulnerable o en peligro de extinción, en el Catálogo Español de Especies Amenazadas y en el Listado de Especies Silvestres en Régimen de Protección Especial (BOE n.º 46, 23 febrero 2011. Real Decreto 139/2011).

Además, las especies están incluidas en el Anexo I o Anexo II/B de la Directiva 2009/147/CE de la Conservación de aves silvestres (DOUE n.º L20 – 26 enero 2010. Directiva 2009/147/CE Parlamento Europeo y Consejo 30 noviembre).

Dado que la actividad (labores extractivas, arranque, carga y transporte) se realizará en la zona donde las especies citadas habitan, se considera que la explotación puede afectar a las mismas.



### OBSERVACIONES

1.- La actuación que se pretende realizar [explotación minera a cielo abierto, de un yacimiento de jable para uso industrial durante 10,7 años (volumen total: 106.695,15 m³), en dos parcelas: 13.143 m² y 4.663 m² (superficie total: 17.806 m²), se estima que la potencia del yacimiento sea de unos 6 m], en la cantera denominada "Arenero Guerrero", en el lugar conocido como Hoya de La Plata (T.M. de Tegüise. Lanzarote), se situá:

- En Suelo Rústico Potencialmente Productivo, Minero (b1), Jable (b1.3.), según el Plan Insular de Ordenación Territorial de Lanzarote,
- En Suelo Rústico de Protección Minera, con la clave SRPM-2. Jable (Las Melianas-Muñique), según la Aprobación Definitiva Parcial del Plan General de Ordenación de Tegüise.
- En la **ZEPA ES000040 Islotes del norte de Lanzarote y Famara**, zona natural de singular relevancia para la conservación de la avifauna amenazada de extinción, de acuerdo con lo establecido en la Directiva Comunitaria 79/409/CEE y modificaciones subsiguientes (Directiva sobre la Conservación de Aves Silvestres de la UE).



2.- Según el art. 392, de la **Ley 4/2017**, de 13 de julio, del Suelo y de los Espacios Naturales Protegidos de Canarias, referente a Actos en espacios naturales protegidos o sus zonas periféricas, se establece que:

*"1. Se califican como infracción muy grave y se sancionará con multa de 6.000 a 600.000 euros:*

- a) La alteración de cualquiera de los elementos o las condiciones naturales de un espacio natural protegido o de su zona periférica de protección, cuando ponga en peligro o cause daño a sus valores y a los fines de protección o se realice con ánimo de provocar la desclasificación del espacio o de impedir su declaración como protegido.*

*2. Se califica como infracción leve y se sancionará con multa de 600 a 6.000 euros la circulación, parada o estacionamiento de vehículos fuera de las pistas habilitadas al efecto.*

*3. Se califican como infracción leve y se sancionarán con multa de 150 a 600 euros:*

- e) La alteración de las condiciones de un espacio natural protegido mediante la emisión de ruidos.*
- d) Cualquier otro acto prohibido por los planes y normas de los espacios naturales protegidos, así como, el incumplimiento de los condicionantes previstos en el título administrativo para los actos autorizados."*

3.- Se detectan incoherencias entre planes de ordenamiento y espacios declarados de importancia para las aves. Resulta incompatible la extracción de áridos y la conservación del hábitat declarado ZEPA.

4.- Dada esta incoherencia, desde la Reserva de la Biosfera de Lanzarote y teniendo en cuenta que una de sus funciones es la conservación, la actividad de extracción resulta incompatible.

5.- En aras de resolver las contradicciones entre planeamiento insular y área protegida y dada que las competencias en materia de protección de especies las tiene el Gobierno del Canarias, la Reserva de la Biosfera propone que de cara al futuro se resuelvan las contradicciones detectadas.

Es lo que se comunica para los efectos oportunos.

**Documento firmado electrónicamente al margen en la fecha inserta.**

**ACTA CONSEJO GOBIERNO INSULAR**  
Número: 2023-0047 Fecha: 13/12/2023

**ASUNTO: INFORME SECTORIAL RELATIVO AL TRÁMITE DE INFORMACIÓN PÚBLICA Y DE CONSULTA DEL PROYECTO DE EXPLOTACIÓN PARA EL APROVECHAMIENTO DE RECURSOS DE LA SECCIÓN A) DE LA LEY DE MINAS, JABLE, EN LA CANTERA DENOMINADA “ARENERO GUERRERO”, SITUADA EN HOYA DE LA PLATA (MUÑIQUE, T.M. DE TEGUISE. LANZAROTE), PROMOVIDO POR LA ENTIDAD “INDUSTRIAL CANARIA DE FORJADOS, S.L.” (EXPEDIENTE 14718/2023)**

Visto oficio firmado por el Consejero Delegado de Política Territorial el 09/10/2023 en relación al Registro 2023-E-RC-15352 (con fecha 28/08/2023) de la Dirección General de Industria (Consejería de Economía, Industria, Comercio y Autónomos, Gobierno de Canarias), mediante el cual se notifica el trámite de información pública y de consulta a las Administraciones Públicas afectadas y personas interesadas del proyecto mencionado, desde el Área de Geoparque se informa lo siguiente:

## 1. Antecedentes

El 28 de agosto de 2023 tiene entrada en la Oficina Central de Registro del Cabildo Insular de Lanzarote, nº 2023-E-RC-15352, el escrito de la Dirección General de Industria, mediante el que se solicita informe sectorial sobre la actuación que se pretende llevar a cabo, entendiendo por ello cualquier consideración que estime oportuna dentro del ámbito de los intereses de diferentes Áreas del Cabildo Insular de Lanzarote. Este informe se enmarca en el trámite de información pública y de consulta a las administraciones públicas afectadas y personas interesadas del proyecto de explotación mencionado.

Con fecha 09 de octubre de 2023, el Área de Medio Ambiente pone en conocimiento del Área de Geoparque Lanzarote y Archipiélago Chinijo la entrada en la Oficina Central de Registro de esta Corporación, de dicho escrito remitido por la Dirección General de Industria del Gobierno de Canarias relativo al trámite de información pública y consulta a las administraciones públicas.

**ACTA CONSEJO GOBIERNO INSULAR**  
Número: 2023-0047 Fecha: 13/12/2023

Cód. Validación: [REDACTED]  
Verificación: <https://cabildodelanzarote.sedelectronica.es/>  
Documento firmado electrónicamente desde la plataforma esPublico Gestiona | Página 195 de 287

Dicho proyecto incluye las labores mineras necesarias para la explotación de un yacimiento de arena calcárea de origen eólico (explotación de arena a cielo abierto), cuyo destino del recurso extraído será única y exclusivamente el mercado insular.

## 2. Pronunciamiento

Una vez revisado el Proyecto por el área de Geoparque Lanzarote y Archipiélago Chinijo y teniendo en cuenta la información especificada, se determina que:

La zona propuesta para extracción se localiza dentro de los límites del Lugar de Interés Geológico denominado El Jable (LZ09), uno de los LIG de mayor extensión superficial del inventario de Lanzarote. Este LIG constituye un corredor de arenas eólicas activas que atraviesan la isla, aproximadamente de norte a sur, desde la zona de Caleta de Famara hasta Playa Honda-Arrecife, y cuyas arenas permiten observar distintos episodios eólicos, indicadores de la alternancia entre clima árido y clima húmedo. Este hecho hace que la zona posea un elevado interés para el estudio paleoclimático, siendo un registro único en Canarias.



Figura 1. Localización de la cantera Hoya de la Plata y límites del LIG El Jable (LZ09). Fuente: Visor GRAFCAN.



Debido a que esta actividad consiste en la extracción de jable y, por lo tanto, en la modificación de las condiciones naturales del espacio, se considera que podría afectar a dicho LIG.

No obstante, de las 10.674 ha que ocupa el LIG, la zona de extracción incluye una superficie de 1,78 ha (un 0,02% del total) localizados sobre un Suelo Rústico con Potencial Minero (b1) según establece el Plan Insular de Ordenación, y un Suelo Rústico de Protección Minera (SRPM-2), atendiendo a lo establecido en el Plan General de Ordenación de Tegui, de forma que la actividad propuesta podría ser compatible con el uso del suelo y la protección del resto del LIG debido a su elevado interés sedimentológico y paleontológico.

Existe una clara contradicción entre la designación de la zona como Lugar de Interés Geológico (LIG), y por otro lado, como Suelo Rústico con Potencial Minero por el PIOL, que el desarrollo de los diferentes planes de ordenación deberá solucionar.

Tampoco se tiene en cuenta el efecto sinérgico de este tipo de actuaciones en el LIG, no sólo de una de estas extracciones, sino del efecto de todas las realizadas, ya que el ámbito se encuentra afectado por multitud de explotaciones (tanto legales como ilegales).

Destacar que este informe es de carácter sectorial, es decir, sólo hace referencia a la afección al Lugar de Interés Geológico competencia del Área de Geoparque de Lanzarote y Archipiélago Chinijo.

### **Documento firmado electrónicamente**

**ACTA CONSEJO GOBIERNO INSULAR**  
Número: 2023-0047 Fecha: 13/12/2023

Cód. Validación: [REDACTED]  
Verificación: <https://cabildodelanzarote.sedelectronica.es/>  
Documento firmado electrónicamente desde la plataforma esPublico Gestiona | Página 197 de 287



**Cabildo de Lanzarote**  
Servicio de Medio Ambiente

**Consejero delegado del Cabildo de Lanzarote**

**Expediente: 14718/2023**

**ASUNTO: INFORME EN RELACIÓN CON TRÁMITE CONSULTA A LAS ADMINISTRACIONES PÚBLICAS AFECTADAS DEL PROYECTO DE EXPLOTACIÓN PARA EL APROVECHAMIENTO DE RECURSOS DE LA SECCIÓN A) DE LA LEY DE MINAS, EN LA CANTERA DENOMINADA "ARENERO GUERRERO", EN EL PARAJE DENOMINADO HOYA DE LA PLATA, T.M. TEGUISE, LANZAROTE, PROMOVIDO POR "INDUSTRIAL CANARIAS DE FORJADO, S.L".**

En el marco de lo previsto en el artículo 37.2 a) de la Ley 21/2013, de 9 de diciembre, de evaluación ambiental, en relación con la actuación denominada EXPLOTACIÓN PARA EL APROVECHAMIENTO DE RECURSOS DE LA SECCIÓN A) DE LA LEY DE MINAS, en la CANTERA denominada "ARENERO GUERRERO", situada en LA HOYA DE LA PLATA, T.M. TEGUISE, LANZAROTE, promovido por la entidad "INDUSTRIAL CANARIAS DE FORJADO, S.L ." se tiene a bien emitir informe con fundamento en los siguientes

### **OBSERVACIONES**

#### **1.- OBJETO DE LA SOLICITUD:**

Con fecha de 9/10/2023 desde el Área de Política Territorial del Cabildo de Lanzarote se asigna el expediente nº 14718/2023 al Servicio de Medio Ambiente solicitando informe con las observaciones y aportaciones que se consideren en relación con el expediente de referencia " Proyecto de explotación de recursos de la Sección A) en la cantera "Arenero Guerrero" .

Según Instrucción aprobada por el Consejo de Gobierno Insular, en sesión celebrada el 02/08/2021, corresponde al Área de Política Territorial la elaboración, formulación, propuesta y posterior remisión a las Administraciones Públicas solicitantes el informe institucional solicitado como Administración Pública afectada relativo a Proyectos que se desarrollen en el interior de los ámbitos extractivos señalados en el PIOL (acuerdo primero-3).

Nuestro pronunciamiento se emite desde el punto de vista de la gestión de los espacios protegidos de la Red Canaria y de la Red Natura 2000 [artículo 6 m) de la Ley 8/2015, de 1 de abril (BOE núm.101, de 28 de abril de 2015), previamente transferida mediante Decreto 111/2002, de 9 de agosto, sobre traspaso de funciones de la Administración de la Comunidad Autónoma de Canarias a los Cabildos Insulares en materia de servicios forestales, protección del medio ambiente y la gestión y conservación de Espacios Naturales Protegidos (BOC núm.110, de 16/08/2002) en relación con el Acuerdo del Consejo de Gobierno Insular de 29/06/2023 (BOP núm.93, de 02/08/2023] a cuya competencia se restringe la Consejería de Medio Ambiente, sin que en ningún caso sustituya el informe institucional que el Cabildo de Lanzarote pueda emitir como Administración pública afectada.

#### **2.- DOCUMENTACIÓN APORTADA.**

En relación con la cantera denominada "Arenero Guerrero", situada en La Hoya de la Plata, en el término municipal de Tegui, en la isla de Lanzarote, se pone a disposición de esta Administración en la página Web del Gobierno de Canarias:

**ACTA CONSEJO GOBIERNO INSULAR**  
Número: 2023-0047 Fecha: 13/12/2023



<https://www.gobiernodecanarias.org/industria/>, la siguiente documentación :

- **Proyecto de explotación (P.E.)** para el aprovechamiento de recursos de la Sección A), de la Ley de Minas, Jable, junto con el **Estudio de impacto ambiental (E.I.A.)** [que contiene Programa de Vigilancia Ambiental (pág.186-189) y un Plan de Vigilancia Ambiental (pág. 190-195) en el que se prevé la necesidad de establecer una serie de medidas correctoras y un seguimiento ambiental, marcando respectivamente los puntos de aplicación y control; y **Plan de Restauración (P.R.)** [que contiene una Plan de gestión de residuos (pág 203- 255)] redactados el 19 de julio de 2021 por D. José Miguel López Ramos y D. Manuel José Pardo Riesgo (ingeniero de Minas, colegiados nº. 498 y 497 respectivamente).

### **3.-ANTECEDENTES.**

Según la documentación presentada por el promotor:

*La actividad extractiva se proyecta sobre dos parcelas contiguas que se ubican en el centro de la isla de Lanzarote, en el sector conocido como el Jable, se localiza entre los núcleos rurales de Soo al N, Muñique al W y Tiagua al SW, situadas en el entorno del lugar llamado Hoya de la Plata, y el lugar ocupado por ellas se conoce con el localismo “Guerrero”.*

*Las parcelas se encuentran alojadas en el interior de una zona minera, la parcela con referencia catastral 35024A02500250 tiene una superficie de 13.143m<sup>2</sup>; mientras que la otra cuenta con una superficie de 4.663m<sup>2</sup>, siendo su referencia catastral la 35024A02500251. Por tanto la explotación tendrá una superficie total de 17.806 m<sup>2</sup>, clasificada según el PIOT como un suelo rústico minero apto para la extracción de jable (b13 rústico potencialmente productivo minero, para la explotación de jable para la construcción)(página 26).*

*Por otro lado, según el Plan General de Ordenación de Tegui se el suelo se encuentra categorizado como Suelo Rústico de Protección Minera (SRPM).*

*La superficie de explotación ocupará la totalidad de las dos parcelas referidas anteriormente, 17.806 m<sup>2</sup>, de los cuales afectados por la distintas actividades están los siguientes:*

TIPO DE OCUPACIÓN	m <sup>2</sup>
Área Explotada	17.806
Área Ocupada por Acopios	0
Área Ocupada por Talleres y Oficinas	0

*El método utilizado para el laboreo es una excavación clásica de un hueco minero de pequeñas dimensiones y pequeña potencia, para lo cual será necesaria una pala cargadora de potencia y tamaño de cazo sobredimensionado. Con estas máquinas se irá arrancando el material a la vez que se va modelando la forma de la explotación, hasta la situación final prevista, en cota, situación y forma. En este caso concreto, dada la potencia del yacimiento -que se estima del orden de 6 metros- y el alcance de la maquinaria de arranque -superior a dicha potencia- se plantea la explotación en un único banco cuya altura coincidirá con la del yacimiento. Se recomienda explotar de sur a norte, para que la propia parcela actúe como pantalla frente a los vientos predominantes.*

*Se establece una producción de arena anual de 10.000 m<sup>3</sup>, calculada en función de la demanda real actual de este tipo de materiales. Aún con todo, inicialmente, se podría establecer un calendario estándar, de 200 días/año, que daría lugar a unas producciones medias diarias de 50 m<sup>3</sup>/día, aunque la realidad sería la de cargas intermitentes.*





No obstante lo anterior, ha de considerarse que para minimizar los impactos ambientales que ocasionaría la explotación se implementará una serie de medidas correctoras, entre las que se encuentra la adecuación del ritmo extractivo al calendario fenológico. De este modo, se **restringirá la actividad en la explotación a los meses comprendidos entre mayo y septiembre (ambos inclusive)**, lo que supondrá un incremento del ritmo de la explotación para alcanzar los 10.000 m<sup>3</sup>/año en menor tiempo. Quiere aclararse que este cambio propuesto en la producción no conllevará cambio alguno ni en la maquinaria ni en el personal previsto de antemano (pág 51 y 82).

Para el acarreo, el vehículo más adecuado será un dúmper vial rígido, de menor capacidad y rendimiento, pero más barato y versátil pudiendo salir a carretera.

El personal necesario, es muy fácil de establecer, ya que se rige por el concepto hombre-máquina. Con un solo turno, un palista y un conductor serán suficientes para el manejo y desarrollo de la producción.

Respecto al **modo constructivo, fases y cronograma de la explotación**, una vez elegido el hueco inicial de explotación se retiraría mediante métodos mecánicos la capa superficial de suelos y materiales no beneficiosos. Esta capa se acopiaría convenientemente para ser reutilizada en labores de restitución de las zonas explotadas. No obstante, en este caso, dada la génesis del depósito, el cual se forma por deposición de arenas en suspensión, el yacimiento aflora a lo largo y ancho de las parcelas y se puede considerar que la capa de suelo y material no beneficioso es prácticamente inexistente. Banqueando de arriba hacia abajo hasta agotar las reservas y dejando preparados los bancos para su posterior restauración. Concretando para este caso y considerando que la potencia del depósito es de unos 6 metros se ha planteado la explotación en un único banco, cuya altura coincidirá con la del depósito. El banqueo aunque empiece por la parte superior, debe realizarse en toda la explotación tratando de conseguir una cantera armónica, sin alturas excesivas, terraplenes y sin asumir riesgos en ningún caso (pág 55-57).

En el Estudio de Impacto Ambiental (pág 68), se señala que según lo establecido en la Ley 21/2013, de Evaluación Ambiental, puede constatar que la actividad descrita en este proyecto viene recogida en el Anexo I de dicha Ley -Grupo 2, Industria extractiva, a),a5-. Asimismo, se encuentra incluida en el Anexo A-Grupo 2, Industria extractiva, a)-de la Ley 4/2017, del Suelo y de los Espacios Naturales Protegidos de Canarias. Por todo ello, el propio proyecto queda sujeto a Evaluación Ambiental Ordinaria.

En el momento de redactar este proyecto, una parte de las parcelas en las que se pretende plantear la explotación se encuentra alterada. Esta superficie alterada, en la que se ha removido e incluso retirado parte del recurso, supone algo menos de un 10% de la superficie total de explotación y su alteración es anterior a la adquisición del derecho preferente de explotación por parte del Peticionario. El resto de la superficie de explotación se encuentra en su estado natural, totalmente inalterado, sin que se haya realizado actividad alguna siendo intención del peticionario mantener esta situación hasta la obtención de los diferentes títulos habilitantes.

En cuanto al **modelo de restauración**, se plantea restaurar tanto el área explotada como la zona no explotada que está alterada. Se opta por dejarlo preparado para futuros usos compatibles (agrícola y pastoreo). A grandes rasgos, consistirá en la generación de una plaza a la cota a la que se detecte el paleojable (entre 150 y 155 m) y el suavizado de los taludes perimetrales (pág253 PR) :

- Escarificado de la superficie de paleojable que hay previsión de localizar infrayaciendo el depósito de arena. Se realizará en dos jornadas de trabajo con el concurso de un bulldozer con arado.

- Suavizado de los taludes perimetrales buscando continuidad

- Potencial aporte (bajo criterio de la Dirección Facultativa) de una capa de arena de la misma naturaleza que la presente en el entorno, de 3-5 cm de espesor.

- Respecto al **Estudio de impacto ambiental**, únicamente plantea como alternativa a la actividad extractiva, la **Alternativa 0** (no continuar con la explotación)]. Además analiza, entre otros impactos al medio físico (paisaje, climatología, geología, hidrogeología, suelos, ecosistemas presentes en el área,



espacios protegidos, patrimonio histórico.- artístico, arqueológico y paleontológico, personas, infraestructuras existentes, y comparativa actual y futura), el que se produce a la flora y a la fauna (páginas 122 - E.I.A.) refiriendo lo siguiente:

**Impacto sobre la flora:** Dentro de la zona de actuación (...), la presencia de vegetación es casi nula, con pocos individuos contabilizados, considerándose un área antrópica de escasa vegetación vascular, la mayor parte concentrados en las zonas limítrofes, y con un predominio del matorral de aulagas y taboite y del herbazal efímero (...) especies que se reproducirán fácilmente en la zona una vez realizada la restauración.

**Impacto sobre la fauna:** A la hora de conformar el impacto ambiental faunístico, se ha considerado tanto la documentación puesta a disposición pública por el Gobierno de Canarias- a través de la herramienta Grafcan- como el conocimiento adquirido tras la realización de informe de censos específicos para explotaciones cercanas. (...) por enclavarse la futura explotación dentro de un área de protección para las aves (ZEPA) (.....) el peticionario ha encargado un informe de censo de avifauna, específico para el entorno inmediato de la explotación. (Pág. 124 E.I.A.) de la futura explotación.

La fauna en la zona, a excepción de la avifauna, es escasa y poco significativa (...) En cuanto a la fauna vertebrada se ha constatado que se encuentran en el lugar dentro del grupo de reptiles, las siguientes especies: Gallotia atlántica (lagarto tizón), Tarentola mauritanica (perenquén) (.....) Entre los mamíferos presentes (.....) se encuentra la Musaraña canaria (Crociodura Canariensis) (Pág.125 E.I.A.)

La cantera se encuentra dentro de la ZEPA ES 0000040 denominada Islotes del norte de Lanzarote y Famara donde se protege entre otras especies, la Avutarda Hubara (Chlamydotis undulata fuertaventurae), el Alcaraván común (Burhinus oedicnemus insularum), el Corredor sahariano (Cursorius cursor bannermani), Terrera marismeña (Calandrella rufescens) Bisbita caminero (Anthus berthelotii berthelotii) Perdiz moruna (Alectoris barbara koenigi) y Cuervo (Corvus corax tingitanus) (pág. 126 y 141 E.I.A.)

En relación con dichas especies se concluye que "(...) la valoración ornitológica de las especies presentes en la ZEPA sitúa a la Chlamydotis undulata fuertaventurae (Avutarda canaria, Hubara canaria) como la figura más sensible (por encontrarse e peligro de extinción y porque podría verse afectada por la figura explotación) y sobre la que habrá que poner más atención. En aras de la protección de los valores faunísticos, propugnando siempre la compatibilidad de la actividad con el respeto medioambiental, se establecerá un programa de actividad en la parcela, desde el punto de vista extractivo, compatible con la potencial presencia de la especie esteparia Chlamydotis undulata fuerteventurae (Avutarda hubara), adecuándolo a su estado fenológico y limitando, por ello, la actividad en la explotación al período entre mayo y septiembre, ambos incluidos.

Igualmente analiza la posible afección a los espacios protegidos indicando que se encuentra en la Zona de Transición de la Reserva de Biosfera, fuera de los espacios naturales protegidos y de las Zonas Especiales de Conservación (ZEC), a unos 4 km aproximadamente del Parque Natural del Archipiélago Chinijo, pero dentro de la ZEPA ES 0000040 "Islotes del Norte de Lanzarote y Famara", por lo que será necesario tomar medidas protectoras y correctoras para evitar ningún tipo de aleteración significativa sobre las especies existentes en la zona (pág.161 E.I.A.)

Además, se refiere que se solicita que se emita el informe por el órgano ambiental de la administración actuante, en relación con la medida cautelar recogida en la Orden de la Consejera de Política Territorial, Sostenibilidad y Seguridad del Gobierno de Canarias, de 20 de junio de 2019 (durante la tramitación del PORN o delimitado un espacio natural protegido mientras no se disponga del correspondiente planeamiento regulador) (pág. 163 E.I.A.).

Además se proponen medidas protectoras y correctoras (Págs. 180 a 189 E.I.A.)





#### **4.- CONSIDERACIONES DE AFECCIONES A ESPACIOS NATURALES PROTEGIDOS (Anexo de Reclasificación D.L. 1/2000, de 8 de mayo y Disposición Derogatoria Única 1. a) de la L4/2017, de 13 de julio, (en adelante L4/2017).**

Según la información volcada en la infraestructura de datos Espaciales de Canarias (<http://www.idecanarias.es/>), el ámbito de actuación se encuentra fuera de los límites de los espacios de la Red Canaria de Espacios Naturales Protegidos de Canarias, encontrándose aproximadamente a **4 km del espacio natural protegido más cercano** [Parque Natural del Archipiélago Chinijo (L-2)].

#### **5.- CONSIDERACIONES DE AFECCIONES A ESPACIOS PROTEGIDOS Directiva Comunitaria 92/43/CEE (Directiva Hábitats), y Directiva 2009/147/CEE (Directiva Aves).**

- Según la información volcada en la infraestructura de datos Espaciales de Canarias (<http://www.idecanarias.es/>), el ámbito de actuación se **encuentra fuera de las Zonas Especiales de Conservación (ZEC)**, y **no se ha inventariado ningún hábitats de interés comunitario**, aunque dista aproximadamente a 528 m del hábitats natural 2120 *Polycarpeae-niveae- Lotetum lancerottensis ononidetosum hesperiae* y la *Bupleuro semicompositi-Mairetetum microspermae*; comunidades que dependen de la no fragmentación del suelo para su supervivencia.

- No obstante está dentro de la **Zona de Especial Protección para las Aves (ZEPA) ES0000040 - Islotes del norte de Lanzarote y Famara**, considerada una de las mejores zonas de Lanzarote para las aves esteparias. Las especies objeto de protección, según consta en la ficha descriptiva [artículo 1 y Anexo II del Decreto 184/2022, de 15 de septiembre (BOC 195 de 1 de octubre de 2022), por el que se declaran las Zonas de Especial Protección para las Aves (ZEPA) en la Comunidad Autónoma de Canarias (...)], en el ámbito de la ZEPA incluidas en el Anexo I de la Directiva 2009/147/CE son las siguientes: **A387** *Bulweria bulwerii*, **A010** *Calonectris diomedea*, **A026** *Egretta garzetta*, **A452** *Bucanetes githagineus*, **A416** *Chlamydotis undulata*, **A100** *Falco eleonora*, **A014** *Hydrobates pelagicus*, **A390** *Oceanodroma castro*, **A094** *Pandion haliaetus*, **A504** *Puffinus assimilis baroli*, **A077** *Neophron percnopterus*, **A389** *Pelagodroma marina*, **A103** *Falco peregrinus*, **A134** *Cursorius cursor*, **A133** *Burhinus oedicephalus*, **A094** *Pandion haliaetus*, **A131** *Himantopus himantopus*, **A138** *Charadrius alexandrinus* y **A397** *Tadorna ferruginea*.

- Aunque no se trate de categorías de protección pertenecientes a la Red Canaria ni a la Red Natura 2000, procede mencionar en relación con las especies presentes en el área de actuación, que el ámbito de actuación se encuentra en el **Área prioritaria de reproducción, alimentación, dispersión y concentración de las especies amenazadas de la avifauna de Canarias, Área 71 Jable de Famara** (Orden de 15 de mayo de 2015, BOC núm.124 de 29 de junio de 2015) y **Área Importante para las Aves (IBAS)**, con código 332 **Jable de Famara**, declarada en 1989 y publicada en 1990 (IBA 89), elaborada por la SEOBirdlife en el marco del procedimiento de revisión de las ZEPAS propuesta en 1987 al considerar que es una zona en la que se encuentran presentes regularmente una parte significativa de la siguiente población de una o varias especies de aves consideradas prioritarias: *Falco tinnunculus*, *Alectoris barbara*, *Chlamydotis undulata*, *Burhinus oedicephalus*, *Cursorius cursor*, *Alauda rufescens*, *Anthus berthelotii*.

En la Ficha de descripción de la IBA:332 Jable de Famara se refiere que en la zona existen **canteras de grava en el jable**, que junto a las molestias a las aves por parte de los turistas (safaris) y el pastoreo de las cabras son las **principales amenazas**. Igualmente se indica en síntesis que "la zona objeto de estudio es un área que acoge regularmente cifras significativas





*de una especie mundialmente amenazada y/o de otras cuya conservación es de interés mundial, como es el caso de la Hubara (*Chlamydotis undulata*)”.*

#### **6.- POSIBLES EFECTOS ADVERSOS APRECIABLES SOBRE LA ZEPA ES0000040 - Islotes del norte de Lanzarote y Famara.**

a) En el ámbito concreto de actuación, según datos de presencia de las especies recopilados en el Banco de Biodiversidad de Canarias (BIOTA), en cuadrícula de 500 x 500 metros, se ha detectado la presencia de hasta cuatro especies protegidas. Entre ellas, **fundamentaron la declaración como ZEPA ES0000040**, propuesta en 1987 por la entonces Consejería de Política Territorial y referenciada a los Espacios Naturales Protegidos declarados en la LEAC de 1987, destaca la presencia de la avutarda canaria, hubara canaria (**A416** *Chlamydotis undulata*), el Guirre, alimoche común (**A077** *Neophron percnopterus*) y Alcaraván mayorero (**A133** *Burhinus oediconemus*).

Concretamente respecto a las especies A416 y la A077, protegidas con la categoría “**En Peligro de Extinción**” en la **Ley 4/2010, de 4 de junio** (BOC 112 de 9.6.2010) y en **Real Decreto 139/2011, de 4 de febrero**, (BOE 46, de 23.2.2011), e incluidas en el **Anexo I** de la **Directiva 2009/147/CE**, por la necesidad de adoptar medidas de conservación especiales en cuanto a su hábitat, con el fin de asegurar su supervivencia y su reproducción en su área de distribución, procede indicar lo siguiente:

\* Según **Informe de seguimiento de la especie** (2016) elaborado por GREFA-CSIC, se concluye “que en esta zona donde se proyecta la cantera, se ha producido un drástico descenso de la densidad de la especie, pasando de 17 aves/km<sup>2</sup> en 2011 a 5,2 aves/km<sup>2</sup> en 2016 o lo que es lo mismo, de 122 especies avistadas en el 2011 se pasó a avistar solamente 33 en el último censo, lo que significa una reducción del 27,05 %”.

Además, datos del **Mapa de riesgo para la avutarda hubara (*Chlamydotis undulata* fuerteventurae)** en relación a la instalación de parques eólicos y fotovoltaicos en Fuerteventura, Lanzarote y La Graciosa (Informe final (2021) no publicado), el ámbito de actuación se localiza en el interior de la zona de actividad de la especie, en el área de cortejo de machos y dista a una distancia aproximada de 163m de la línea de vuelo de hembras.

*Debe tenerse en cuenta que el periodo de cría de esta especie varía según los años, según el periodo de lluvias, y aunque la puesta normalmente tenga lugar entre febrero y marzo, se conocen datos que amplían dicho periodo de puesta de **diciembre a junio**. De acuerdo con el periodo de realización de cortejos abarcaría principalmente de noviembre y abril, si bien algunos pocos ejemplares pueden comenzar los cortejos desde finales de octubre o prolongar esta actividad hasta mayo e incluso rara vez hasta junio y julio. Indican que este período comprendido entre los meses de octubre y julio se considera una ventana temporal sensible e incluye periodos de cortejo, nidificación y crianza de los pollos (SEO/BirdLife 2020. Seguimiento de la población de machos de la población de hubara en Lanzarote y Fuerteventura, por referencia en el Informe técnico sobre evento deportivo de la Dirección General de Lucha contra el Cambio Climático y Medio Ambiente (Informe no publicado) obrante en el expediente 3393/2022 del Cabildo).*

\* Por otro lado, en cuanto al **Guirre o alimoche común (A077 *Neophron percnopterus*)**, según el Informe de Seguimiento de la población de esta especie elaborado en 2021 (Proyecto LIFE16 NAT/IT/000659 LIFE Egyptian Vulture), Estación Biológica de Doñana (CSIC)/ Dirección General de Protección de la Naturaleza, en ámbito de actuación, o en un



radio de 500 metros alrededor, no se ha constatado la ocupación por esta especie. No obstante, el nido más próximo se encuentra a más de 10km, lo que no exime del tránsito de ejemplares por la zona.

Por otra parte respecto de la especie **A133** protegida en la categoría de **régimen de protección especial** por **Real Decreto 139/2011, de 4 de febrero, (BOE 46, de 23.2.2011), Anexo I de la Directiva 2009/147/CE.**

Hay que tener en cuenta que, según la normativa vigente, las especie incluidas en el listado de Especies en Régimen de Protección Especial, así como en el Catálogo Canario de Especies Protegidas, llevan asociado un régimen de prohibiciones según el **artículo 57 de la Ley 42/2007, de 13 de diciembre, del Patrimonio Natural y de la Biodiversidad**, en cuya virtud:

*1. La inclusión en el Listado de Especies Silvestres en Régimen de Protección Especial de una especie, subespecie o población conlleva las siguientes prohibiciones genéricas:*

*a) Tratándose de plantas, hongos o algas, la de recogerlas, cortarlas, mutilarlas, arrancarlas o destruirlas intencionadamente en la naturaleza.*

*b) Tratándose de animales, incluidas sus larvas, crías, o huevos, la de cualquier actuación hecha con el propósito de darles muerte, capturarlos, perseguirlos o molestarlos, así como la destrucción o deterioro de sus nidos, vivares y lugares de reproducción, invernada o reposo.*

*c) En ambos casos, la de poseer, naturalizar, transportar, vender, comerciar o intercambiar, ofertar con fines de venta o intercambio, importar o exportar ejemplares vivos o muertos, así como sus propágulos o restos, salvo en los casos en los que estas actividades, de una forma controlada por la Administración, puedan resultar claramente beneficiosas para su conservación, en los casos que reglamentariamente se determinen.*

*Estas prohibiciones se aplicarán a todas las fases del ciclo biológico de estas especies, subespecies o poblaciones.*

No obstante lo anterior, de conformidad con la **Disposición Transitoria Única de Ley 4/2010, de 4 de junio, del Catálogo Canario de Especies Protegidas**, en relación con lo previsto en el **art. 8 del Decreto 151/2001, de 23 de julio, por el que se crea el Catálogo de Especies Amenazadas de Canarias**, y con el **art. 6 k) del Decreto 111/2002, de 9 de agosto, de traspaso de funciones de la Administración Públicas de la Comunidad Autónoma de Canarias a los Cabildos Insulares** en materia de servicios forestales, vías pecuarias y pastos; protección del medio ambiente y gestión y conservación de espacios naturales protegidos, corresponde a la Consejería de Transición Ecológica, Lucha contra el Cambio Climático y Planificación Territorial del Gobierno de Canarias, Dirección General de Lucha contra el Cambio Climático y Medio Ambiente (Servicio de Biodiversidad), evaluar si dicha actuación supone una molestia a dichas especies y en su caso, señalar las medidas correctoras de la actividad.

**b) Mediante Decreto 100/2023, de 15 de junio, (BOC núm. 123, de 26 de junio de 2023)** se aprueba el Plan de Ordenación de los Recursos Naturales del Parque Natural del Archipiélago de Chinijo, y Famara cuyo ámbito incluye la **ZEPA ES0000040**.

Concretamente, el área de extracción objeto del presente informe está incluida en la **Unidad de Diagnóstico Terrestre Sector interior de los llanos y arenas cultivados de Jable**





(U.A. 23+24+ **Ampliación franja occidental de la ZEPA**) concretamente en la **Franja occidental del corredor del jable de Famara entre Soo y Muñique**, en cuyo interior se reconocen entre otros usos, el Uso Extractivo únicamente en el perímetro delimitado por el Plan Insular. Además está ubicada en el **Ámbito para la protección de condiciones ambientales y culturales de los ecosistemas con aprovechamiento de recursos naturales en entorno de aptitud productiva**, que incluye **entre otras**, el área delimitada por el Plan Insular como zona extractiva de Las Melianas, ámbito de extracción de arena del Jable, principalmente, para la construcción. Estas actividades son causantes de impactos paisajísticos y naturales al afectar al hábitat de la avutarda hubara, provocando su expulsión en una de la principales zonas de distribución— en referencia a toda la superficie del jable de la especie en Lanzarote. En dicha área se admite con limitaciones las actividades extractivas siempre que desarrollen en la zona delimitada al efecto por el Plan Insular y sujetas a las correspondientes autorizaciones, planes de restauración y atendiendo a la normativa ambiental de aplicación. (Determinación Específica de Ordenación 4.1. y 4.3.3.)

Además, según el plano A.12 del PORN dicha zona se encuentra en un área de distribución de la *Chlamydotis undulata fuertaventurae* (Hubara) y otras aves esteparias.

Concretamente, el PORN establece como criterio para la ordenación y regulación de la actividad minera que se desarrolla en el ámbito del mismo (5. Criterio para políticas sectoriales-5.3. Minas) lo siguiente:

*“Mientras no se produzca una revisión de las determinaciones actuales del Plan Insular que valore el aprovechamiento y las actividades extractivas de arena en la Zona de Actividad Extractiva Muñique-Soo, se otorgará un tratamiento diferenciado por estar vinculada al desarrollo de actividades preexistentes amparadas por derecho, que en el actual contexto no son acordes con la finalidad y los objetivos de conservación y protección del hábitat de las aves esteparias, en particular de la hubara, que han quedado establecidos mediante la designación de este ámbito como parte de la ZEPA (ES0000040 Islotes de Lanzarote, Riscos y Jable de Famara), así como de la protección del jable como elemento representativo de la geodiversidad insular, recientemente incorporado al Inventario de Patrimonio natural Estatal, en reconocimiento de sus valores como Lugar de Interés Geológico.*

*Tal consideración para la zona precisa determinar un régimen de protección de acuerdo con las exigencias y objetivos comunitarios de la Red Natura 2000, debiendo en todo caso, remitirnos a lo establecido expresamente por la **Disposición Transitoria Única del Decreto 184/2022, de 1 de octubre de 2022, por el que se declara la ZEPA en cuestión.** (BOC n.º 195, de 1 de octubre de 2022). Para reducir el impacto negativo de las actividades se precisa de estudios o datos que permitan adecuar el ritmo de extracción al ritmo de renovación de los recursos y establecer un límite de extracción aceptable. Dichos estudios servirán para definir los límites máximos de explotación que tendrán que ser tenidos en cuenta por la administración de minas a la hora de autorizar los correspondientes planes de explotación y restauración.*

*Las respectivas consejerías competentes en materia de actividades extractivas y de biodiversidad (regionales e insulares) establecerán conjuntamente los criterios y contenidos mínimos que han de contemplar los planes de restauración y los criterios referentes para fijar garantías suficientes para su correcta ejecución.*

*En los planes de restauración que se autoricen por la autoridad competente, se tendrá que valorar, no solamente, el cumplimiento de la normativa sectorial vigente, sino que éstos son una herramienta importante para la conservación de los hábitats, y que la finalidad de los mismos se orienta a la mitigación o adaptación al cambio climático y a la recuperación de funciones y estructura de los ecosistemas”.*

El PORN refiere además que como “periodo crítico, motivado por requerimientos ecológicos de la hubara (o aves esteparias), un espacio temporal, como mínimo, **desde diciembre hasta junio**, época en la cual la especie se muestra particularmente sensible a las molestias,





*perturbaciones o intervenciones vinculadas a actividades humanas (.....)*

Aplicando lo dispuesto en el criterio 5.3 antes citado, en la Disposición transitoria Única del Decreto 184/2022 indicada, el suelo en el que se proyecta la actuación, dado que la ZEPA no cuenta con instrumento de gestión, se califica transitoriamente como Suelo Rústico de Protección Natural (**apartado 4 de la disposición transitoria decimonovena de la Ley 4/2017, de 13 de julio, del Suelo y de Los Espacios Naturales Protegidos de Canarias**) en el que sólo serán posibles los usos y las actividades que estén expresamente previstos en los planes de protección y gestión de lugares de la Red Natura 2000, en su defecto el correspondiente plan insular de ordenación y, en defecto de este último, el respectivo plan general municipal, o, en ausencia de ordenación, los que sean compatibles con la finalidad de protección o necesarios para la conservación y, en su caso, el disfrute público de sus valores, salvo los usos provisionales que podrán autorizarse, aunque no estuviesen previstos y siempre que no estén expresamente prohibidos, de acuerdo con lo establecido en el artículo 32 de la presente ley (apartado 2 del art. 64.2 de la Ley 4/2017).

c) Según el **Decreto 63/1991, de 9 de abril, por el que se aprueba definitivamente el Plan Insular de Ordenación Territorial de Lanzarote** (en adelante PIOL) solamente se aceptarán actividades extractivas de áridos en las zonas marcadas como de Potencial Minero en el Plano 2.2.A de categorías del Suelo Rústico quedando clausuradas todas las extracciones que en el momento de aprobación del presente Plan carezcan de las oportunas licencias, y se hallen situadas fuera del Suelo Rústico Minero, corriendo la restauración a cargo del actual explotador. Igualmente serán clausuradas aquellas situadas dentro de las zonas calificadas como Suelo Rústico Minero que carezcan de la licencia y autorizaciones exigidas por la legislación vigente (**art. 4.2.1.9.) B.1 y B.4**).

Concretamente el ámbito sobre el que se proyecta la actividad extractiva (17.806 m<sup>2</sup>) se encuentra ubicada en el área de ordenación del suelo rústico: el potencialmente productivo: Minero: Jable para la construcción (b-1.3.) (art. 3.1.1.3-b.1.3).

La Zona para la extracción de Jable de Muñique Soo ubicada en el área b.1.3. según el plano 2.2.A) PIOL, es considerada **Sistema General Insular** del Medio Físico relativo al sistema de espacios naturales y paisajísticos [**art. 2.2.3.1.-A.2)-c.2), 2.2.3.4-b), 3.1.1.2.- A.2.b)**] y está sometida a las siguientes determinaciones (**art. 4.2.2.3-3.A**):

A.1) *Quedan calificadas como principales zonas de Suelo Rústico Minero para la extracción de jable, las áreas situadas en la zona de Muñique-Soo y complementariamente las marcadas en el Plano 2.2.A del Plan Insular.*

A.2) *Dichas extracciones quedan restringidas al mercado insular.*

A.3) *Las explotaciones se realizarán de tal manera que no produzca un impacto paisajístico grave, para lo cual se extraerá de las pequeñas lomas (antiguas dunas), y cuando no sea así, la profundidad de la explotación no superará los 4 mts, quedando el talud, al final de los trabajos, con una pendiente máxima de 20°.*

Por otro lado, según el Plan General de Ordenación de Teguiise (BOC 5 de marzo de 2015) el ámbito de actuación se encuentra en el Suelo Rústico de Protección Económica Minera (SRPM-2 Jable (Las Melianas-Muñique)) (con una superficie inferior a la señalada en el PIOL)

d) Con carácter cautelar, los **artículos 180 de la Ley 4/2017, de 13 de julio, del Suelo**



y de los Espacios Naturales Protegidos de Canarias y 23 de la Ley 42/2007, de 13 de diciembre, del Patrimonio Natural y de la Biodiversidad, "durante la tramitación de un Plan de Ordenación de los Recursos Naturales o delimitado un espacio natural protegido y mientras no disponga del correspondiente planeamiento regulador, no podrán realizarse actos que supongan una transformación sensible de la realidad física y biológica que pueda llegar a hacer imposible o dificultar de forma importante la consecución de los objetivos del Plan", y, específicamente, "no podrá reconocerse a los interesados la facultad de realizar actos de transformación de la realidad física, geológica y biológica, sin informe favorable de la Administración actuante".

En relación con dicho informe, la Comisión Autonómica de Evaluación Ambiental en sesión celebrada el 19/01/2022 (Acta nº1/22) acuerda

**PRIMERO.-** En aplicación de lo previsto en el artículo 23 de la Ley 42/2007, 13 de diciembre, de Patrimonio Natural y de la Biodiversidad, de acuerdo con los objetivos, el alcance y los contenidos del Plan de Ordenación de los Recursos Naturales del Espacio denominado Archipiélago de Chinijo en tramitación, y tras el análisis de la actuación se concluye que dadas sus características, se considera que su desarrollo intensificará, en la zona referida, los impactos y alteraciones que están PROVOCANDO una transformación de la realidad física, geológica y biológica del sistema del jable. Tales circunstancias pueden dificultar la consecución de los objetivos del Plan, en concreto en lo que se refiere a la conservación o restauración de elementos biológicos y valores naturales que justifican la designación de ZEPA de la que forma parte este ámbito.

e) Además respecto a la actividad extractiva, según la información volcada en la infraestructura de datos Espaciales de Canarias (<http://www.idecanarias.es/>), en la zona existen varias áreas sobre las que se han reconocidos derechos de explotación de recursos de la sección A (Cantera de Áridos ) mineros. Concretamente, se refiere que en parte de la parcela en cuestión se encontraba la explotación 354 otorgada el 31/01/2001 hasta el 01/02/2006. Según el Documento informativo y de Diagnóstico del PORN actualmente se encuentra en trámite de prórroga (pág. 147).

## **7.- OTRAS ÁREAS O ESPACIOS PROTEGIDOS.**

- **Áreas protegidas de la Reserva de la Biosfera de Lanzarote y de Geoparque Mundial de la UNESCO Lanzarote y Archipiélago Chinijo**, declaradas por la UNESCO el 7 de octubre de 1993 y el 17 de noviembre de 2015, respectivamente, consideradas Áreas Protegidas por instrumentos internacionales según lo dispuesto en el art. 50.1. letras e) y f) de la Ley 33/2015, de 21 de septiembre, por la que se modifica la Ley 42/2007, de 13 de diciembre, del Patrimonio Natural y de la Biodiversidad.

Por todo ello, procedería solicitar informe a la Áreas de la Reserva de la Biosfera y Geoparque, ambos del Cabildo de Lanzarote.

No obstante procede indicar que según lo previsto en el **apartado 15.º del grupo 9: Otro Proyectos, del anexo I de la Ley 21/2013, de 9 de diciembre, de evaluación ambiente**, se somete a evaluación ambiental ordinaria los siguientes proyectos cuando se desarrollen en Espacios Naturales Protegidos, Red Natura 2000 y Áreas protegidas por instrumentos internacionales, según la regulación de la Ley 42/2007, de 13 de diciembre, del Patrimonio Natural y de la Biodiversidad:

*"Explotaciones y frentes de una misma autorización o concesión a cielo abierto de yacimientos*



minerales y demás recursos geológicos de las secciones A, B, C y D cuyo aprovechamiento está regulado por la Ley 22/1973, de 21 de julio, de Minas y normativa complementaria”

## 8.- PROCEDIMIENTO DE IMPACTO AMBIENTAL.

La Ley 21/2013, de 9 de diciembre, establece que se someterá al procedimiento de evaluación ambiental ordinaria:

*“Explotaciones visibles desde autopistas, autovías, carreteras nacionales y comarcales, espacios naturales protegidos, núcleos urbanos superiores a 1.000 habitantes o situadas a distancias inferiores a 2 km de tales núcleos” (apartado a) 5 del grupo 2 del anexo I).*

Al respecto, el promotor refiere que el ámbito de actuación se encuentra a algo más de 1,5km de los núcleos poblacionales de Tiagua al SW y Muñique al W, y un poco más alejado, a unos 3 Km. del núcleo de Soó.

[illegible]

Analizada la documentación remitida y con fundamentos en las consideraciones expuestas, procede CONCLUIR lo siguiente:

I.- El ámbito de actuación se encuentra fuera de los espacios protegidos de la Red Canaria (Anexo D.L. 1/2000) y de la ZEC pero se ubica dentro de los límites de la ZEPA-ES0000040 - Islotes del norte de Lanzarote y Famara y de la IBAS332- Jable de Famara, en la que según datos del BIOTA se encuentran hasta cuatro especies protegidas, destacando la presencia de la Hubara canaria (*Chlamydotis undulata fuerteventurae*), que fundamentó la declaración como espacio Red Natura.

Concretamente, y según datos científicos, el ámbito de actuación se encuentra en el interior de la **zona de actividad** y parcialmente en el **área de cortejo de machos** de la Hubara canaria (*Chlamydotis undulata fuerteventurae*), especie catalogada “**En peligro de extinción**” en el Catálogo Nacional de Especies Amenazadas (Real Decreto 439/1990), cuya supervivencia es poco probable si los factores causales de su actual situación siguen actuando, considerando las actividades extractiva no sólo causa de impactos paisajísticos sino también impactos naturales al afectar, tal y como indica el PORN, al hábitat de las aves esteparias, especialmente de la avutarda hubara, provocando su expulsión en una de la principales zonas de distribución- en referencia a toda la superficie del jable de la especie en Lanzarote.

Por tanto, **el presente proyecto afectará de forma apreciable a los objetivos de conservación que han fundamentado la declaración del espacio ZEPA ES 0000040**. Dicha afección no debe circunscribirse exclusivamente al ámbito sobre el que se proyecta la extracción sino que debe valorarse también la pérdida irreversible de hábitat y la afección a las especies objeto de conservación del citado espacio; en particular para la hubara canaria.

II.- Por otro lado, el ámbito de actuación se sitúa en el interior del **Ámbito para la protección de condiciones ambientales y culturales de los ecosistemas con aprovechamiento de recursos naturales en entorno de aptitud productiva**, del PORN en el que incluye entre otras, el área delimitada por el Plan Insular como zona extractiva de Las Melianas, ámbito de extracción de arena del Jable, principalmente, para la construcción. Se corresponde con la **Unidad de Diagnóstico Terrestre Sector interior de los llanos y arenales cultivados de Jable (U.A. 23+24+ Ampliación franja occidental de la ZEPA)** concretamente en la Franja occidental del corredor del jable de Famara entre Soo y Muñique, en cuyo interior





se reconocen entre otros usos, el Uso Extractivo únicamente en el perímetro delimitado por el Plan Insular. (Determinación Específica de Ordenación 4.1. y 4.3.3.)

Como criterio de Política sectorial relacionado con la actividad de Minas, se considera que la actividad extractiva no es acorde con la finalidad y los objetivos de conservación y protección del hábitat de las aves esteparias, en particular de la hubara, que han quedado establecidos mediante la designación de este ámbito como parte de la ZEPA (ES0000040 Islotes de Lanzarote, Riscos y Jable de Famara), así como de la protección del jable como elemento representativo de la geodiversidad insular, recientemente incorporado al Inventario de Patrimonio natural Estatal, en reconocimiento de sus valores como Lugar de Interés Geológico.

**III.-** Según el PIOL, el sector meridional de la parcela catastral 35024A02501036, de 14.292m2 se encuentra afectada por un área de ordenación del suelo rústico: el potencialmente productivo: Minero: Jable (b-1.3.) (art. 3.1.1.3-b.1.3.).

Únicamente, en el área de ordenación b-13 se aceptan las actividades extractivas de áridos considerando la Zona para la extracción de Jable de Muñique Soo como Sistema General Insular del Medio Físico relativo al sistema de espacios naturales y paisajísticos [art. 2.2.3.1.- A.2)-c.2), 2.2.3.4-b), 3.1.1.2.- A.2.b)].

**IV.-** Además, el Plan General de Tegui se categoriza el ámbito de actuación como suelo rústico de protección económica minera y de protección paisajística, no siendo posible en este último la actividad extractiva. No obstante, corresponde al Ayuntamiento de Tegui se, pronunciarse al respecto.

**V.-** Por los fundamentos técnicos expuestos se prevé que la actividad extractiva puede generar efectos negativos apreciables a los objetivos de conservación de los espacios de la Red Natura 2000 (ZEPA ES0000040) concretamente a la especie y a los hábitats que alberga y especialmente a la Hubara canaria (*Chlamydotis undulata fuerteventurae*), cuyos impactos ambientales derivados de la explotación minera que se plantea se incrementan con a los impactos sinérgicos y acumulativos del resto de actividades extractivas que se desarrollaron en la parcela (Autorización en trámite de prórroga a favor de la explotación Amada según el Documento informativo y de Diagnóstico del PORN) y en la zona.

**VI.-** Ahora bien, en caso de autorizarse, previa evaluación de las repercusiones en el lugar del proyecto, y por razones de interés público de primer orden a falta de soluciones alternativas a la implantación en el espacio de la Red Natura 2000, (**art.46 de la Ley 42/2007, de 13 de diciembre, del Patrimonio Natural y de la Biodiversidad**), se formulan las siguientes consideraciones:

**a).-** La actividad extractiva debe limitarse a la zona de extracción mapeada en el PIOL y considerada Sistema General Insular, y sometida a las determinaciones siguientes:

- Las extracciones quedan restringidas al mercado insular.
- Las explotaciones se realizarán de tal manera que no produzca un impacto paisajístico grave, para lo cual se extraerá de las pequeñas lomas (antiguas dunas), y cuando no sea así, la profundidad de la explotación no superará los 4 mts, quedando el talud, al final de los trabajos, con una pendiente máxima de 20°.

Además, se deberá contar con informe del Ayuntamiento de Tegui se como



Administración afectada teniendo en cuenta que la zona de extracción contemplada en la parcela objeto de actuación, según el Plan General es de menor superficie.

Dicho planteamiento supondría modificar la documentación aportada por el promotor dado que la superficie a extraer, el volumen del recurso natural, el ritmo y el plazo de extracción se vería alterada.

**b).-** El proyectista indica en el E.I.A. que a la hora de hacer el impacto faunístico ha considerado los datos obtenidos del Grafcan y los informes de censos específicos para explotaciones cercanas.

Sin embargo, los datos obtenidos del BIOTA no se corresponden con la distribución real de las especies sino el conocimiento que se tienen de ella. Por tanto, que la presencia de una especie determinada en un lugar no figure en el BIOTA no significa que la especie no esté presente. No se puede descartar la presencia de la especie sin realizar una búsqueda sistemática y con rigor científico.

De igual forma cabe indicar que tampoco se pueden extraer datos reales de los censos específicos para explotaciones cercanas, no sólo porque desconocemos la fecha en la que ha sido elaborados sino es que además, los períodos de cría de la avifauna puede variar según los años, las precipitaciones entre otros extremos.

Por ello, es necesario que en la evaluación de los impactos de la actividad minera se realice un inventario de las especies presentes en el ámbito de actuación del proyecto, poniendo énfasis en la localización de la presencia de la avutarda canaria o la hubara canaria (*Chlamydotis undulata fuertaventurae*).

Se deberá realizar una prospección de la zona para descartar la presencia de nidos, madrigueras o territorios reproductores, al menos de las especies más amenazadas del territorio y de las más representativas de los espacios de la Red Natura, como además de la hubara canaria, el camachuelo trompetero, al alcaraván, etc.

Para la inspección de la zona se realizarán recorridos a pie que cubran el total de la superficie a inspeccionar y sus alrededores. Estos recorridos se efectuarán preferentemente a primera hora de la mañana o última de la tarde, lo que permite detectar algunas especies que son más activas a estas horas. En caso de ser localizado algún punto de interés faunístico, se pondrá en conocimiento del Servicio de Medio Ambiente del Cabildo de Lanzarote. Dicha prospección se deberá realizar igualmente antes del inicio de la actividad de extracción.

Una vez inventariada las especies presentes en el ámbito de actuación, el promotor deberá incluir un apartado específico para la evaluación de sus repercusiones en el lugar, teniendo en cuenta los objetivos de conservación del espacio de la Red Natura 2000 en el que se proyecta la actuación, tal y como exige la Ley 21/2013, de 9 de diciembre, de evaluación ambiental, y posteriormente proponer las condiciones ambientales en las que puede desarrollarse, las medidas correctoras de los efectos ambientales negativos y, las medidas compensatorias de los citados efectos ambientales negativos.

Como medida a tener en cuenta que deberá condicionarse al establecimiento de unos períodos de **“paro biológico”**, durante el cual no se realizase ninguna actividad en el área extractiva. Considerando el período reproductor (desde el cortejo a la emancipación de los pollos) de las aves esteparias en esta zona no se debería autorizar la extracción de áridos entre



los meses de **diciembre hasta junio**, ambos inclusive, pudiendo incrementarse el mismo de constatare la anticipación o retraso de las especies.

No obstante y teniendo en cuenta las prohibiciones genéricas establecidas en el art. 57 de la Ley 42/2007, de 13 de diciembre, del Patrimonio Natural y de la Biodiversidad (BOE nº299, de 14 de diciembre de 2007) y consecuentemente las disposiciones específicas recogidas en el art. 80.1 y 77 de la citada Ley 42/2007, y dado que la actividad extractiva supone una afección negativa a la fauna y flora del lugar, es absolutamente **obligatorio solicitar informe/autorización a Dirección General de Lucha contra el Cambio Climático y Medio Ambiente (Servicio de Biodiversidad), con competencia para evaluar si dicha actuación supone una molestia a dichas especies protegidas.**

c) Como resultando de los estudios, prospecciones antes indicadas se obtendrán datos cuantitativos adecuados a cada uno de los grupos taxonómicos, tales como densidades, coberturas y alturas medias en el caso de las **especies vegetales**, especialmente de la presencia de flora protegida.

Queda prohibido el arranque, recogida, corte y desraizamiento de especies que se encuentren protegidas en el R.D. 139/2011, en la L4/2010 y en la Orden de 20 de febrero de 1991, sobre protección de especies de la flora vascular silvestre de la Comunidad Autónoma de Canarias. En el caso de encontrarse en las inmediaciones algún ejemplar de flora protegida, deberá ponerse en contacto con el Área de Medio Ambiente y establecer medidas disuasorias como el vallado o señalización de las mismas.

d) Igualmente, en dichos estudios de detectará la presencia o no de ejemplares de **especies invasoras**. En el caso de localizar algún ejemplar especialmente de una especie invasora que obligatoriamente se deba erradicar, se pondrá en conocimiento del Cabildo Insular, y cumplirán estrictamente el protocolo existente teniendo en cuenta, que los movimientos de tierra generarán ambientes propicios para la propagación de semillas de especies invasoras, por lo que no se podrá producir el trasiego de tierras sin previa autorización, ni el arranque, recogida, corta y desraizamiento.

e) Además, se establecerán límites de horarios de trabajo que deberán ser diurnos, entre las 07:00 y las 19:00 horas, y nunca festivo o fines de semana.

f) Se evitará la circulación de maquinaria, así como de cualquier vehículo vinculado a la actividad fuera de las pistas existentes o en lugares propuestos a tal efecto. No se podrá circular a mas de 20Km/hora como medida preventiva contra la contaminación atmosféricas y para el control de las emisiones acústicas. No se utilizará el claxon, salvo por motivos de seguridad.

Se deberá realizar un seguimiento de los efectos previsibles al respecto, remitiéndose semestralmente a la Consejería de Medio Ambiente un informe acompañado de un reportaje fotográfico en el que, formando parte del Programa de Vigilancia Ambiental, se expresen al menos los siguientes aspectos: la detección de puntos de nidificación y las variaciones en el censo de las aves, así como cualquier otra circunstancia que coadyuve a efectuar la evaluación de dichos efectos. En función de los datos obtenidos en este seguimiento y en caso de observarse la anticipación o retraso del período reproductor de las especies, se estudiará la necesidad de variar el período de extracción.

Se realizarán campañas de medición sonar durante la explotación al objeto de, en su caso, establecer las medidas preventivas y correctoras oportunas.





g) Los informes y reportaje fotográfico anexo previstos en el Programa de Vigilancia Ambiental deberán remitirse además de a los órganos que determine el órgano sustantivo, a la Consejería de Medio Ambiente Cabildo de Lanzarote.

h) En cuanto al Plan de restauración, durante la vida útil de la explotación, se deberá de llevar acabo de manera simultánea tareas extractivas y de restauración, que reduzca el tiempo de exposición de los impactos en el paisaje, el efecto sumidero de los socavones que interrumpe la dinámica de las arenas del jable y los riesgos de erosión y desplome por la transformación de la pendiente en los frentes de taludes.

Respecto a la ejecución de **medidas de restauración**, el ámbito de actuación será destinado a una zona de campeo y alimentación de fauna del lugar recomendando que se proceda a la siembra de productos agrícolas que sirvan de alimento a la avifauna de la zona como recurso complementario de las hubaras (principalmente sandías y batas que son las más abundantes de la zona).

No obstante, ya sea restaurada de forma natural o se proceda a la siembra de semillas, se deberá establecer la obligación de hacer un seguimiento de la zona durante dos años a contar desde la finalización de la actividad al objeto de garantizar la colonización natural vegetal de la zona.

En el caso de que se abandone o cese la actividad previamente a la extracción de todo el jable del área propuesta, deberá realizarse la restauración de la superficie donde se ha realizado dicho aprovechamiento.

i) Deberán adoptarse todas aquellas **medidas correctoras** propuestas en el Estudio de Impacto Ambiental, de tal manera que se garantice la viabilidad ambiental de la ejecución del proyecto en las superficies afectadas, siempre y cuando no vayan en contra del contenido del condicionado de esta Declaración de Impacto Ecológico. Asimismo, deberá darse cumplimiento a lo dispuesto en el Plan de Restauración.

j) El E.I.A. se redacta por el promotor teniendo en cuenta que el proyecto se encuentra incluido en el **apartado a) 5 del grupo 2 del anexo I de la Ley 21/2013 para ser sometido al procedimiento de impacto ambiental ordinaria**. Ahora bien, deberá tener en cuenta que el proyecto se encuentra incluido en el **apartado 15.º del grupo 9: Otro Proyectos del anexo I de la Ley 21/2013, de 9 de diciembre, de evaluación ambiente**, en el que deberá analizarse **además de la posible afección a la avifauna del espacio protegido (ZEPA) del proyecto de extracción y los impactos acumulativos y sinérgicos con otras actividades extractivas que se vienen desarrollando en la zona**.

Además, y al objeto de obtener información en relación con dicha actividad, se solicita que se remita a esta Administración copia de los informes de carácter ambiental que se emitan en el procedimiento que se tramita por la Dirección General de Industria.

El presente informe emitido en el ámbito de nuestras competencias debe remitirse a la Dirección General de Industria al haber sido solicitado directamente al Área de Medio Ambiente y se propone dar traslado del mismo al Área de Política Territorial para que, previa propuesta de informe institucional, se eleve al Consejo de Gobierno Insular, siendo éste el órgano de gobierno competente para emitir el informe solicitado como Administración Pública afectada.

***Documento firmado electrónicamente al margen en la fecha inserta***

**ACTA CONSEJO GOBIERNO INSULAR**  
Número: 2023-0047 Fecha: 13/12/2023



**EXCMO. CABILDO INSULAR DE  
LANZAROTE**

Oficina del Plan Insular  
Área de Política Territorial

**EXPEDIENTE Nº:** 15866/2023 **MUNICIPIO:** TEGUISE

**ASUNTO:** SOLICITUD DE INFORME SOBRE **Proyecto de explotación para el aprovechamiento de recursos de la Sección A), de La Ley de Minas, en la cantera denominada “Jablillo”, situada en Hoya de la Plata, en zona de Muñique, en el T. M. de Tegui.**

**INTERESADO:** DIRECCIÓN GENERAL DE INDUSTRIA-GOBIERNO DE CANARIAS

El Técnico que suscribe, adscrito al Área de Ordenación Territorial, del Excmo. Cabildo Insular de Lanzarote, en relación con el Proyecto de explotación para el aprovechamiento de recursos de la Sección A), de La Ley de Minas, en la cantera denominada “Jablillo”, situada en Hoya de la Plata, en zona de Muñique,, promovido por la entidad "Industriales de Construcción de Lanzarote, S.A." en el término municipal de Tegui, isla de Lanzarote y sometido a trámite de información pública y consulta, emite el siguiente,

### INFORME

1.- El pasado 18 de septiembre de 2023, tuvo entrada en la Corporación (Nº Registro 2023-E-RC-16387) escrito de la Dirección General de Industria del Gobierno de Canarias (N.Ref.:35AA00400) por el que se notifica, en relación con el trámite de información pública y consulta del proyecto arriba señalado, la puesta a disposición de la documentación del mismo en página Web del Gobierno de Canarias, así como en la sede del Servicio de Minas de la citada dirección general. Así mismo se solicita informe, dentro del ámbito de la competencias de esta Corporación, sobre los posibles efectos significativos del Proyecto en virtud del art. 37.1 de la Ley 21/2013, de 9 de diciembre, de Evaluación ambiental.

**ACTA CONSEJO GOBIERNO INSULAR**  
Número: 2023-0047 Fecha: 13/12/2023

Cód. Validación:   
Verificación: <https://cabildodelanzarote.sedelectronica.es/>  
Documento firmado electrónicamente desde la plataforma esPublico Gestiona | Página 213 de 287

2.- Según la documentación descargada, la actividad sometida a consulta consiste en una explotación de arenas calcáreas que se llevaría a cabo en las parcelas 200 y 201 del polígono 25 del Catastro de Rústica del término municipal de Tegui.

3.- Conforme al artículo 96.2 apdo. j de la Ley 4/2017, de 13 de julio, del Suelo y de los Espacios Naturales Protegidos de Canarias, corresponde al Plan Insular de Ordenación entre otras determinaciones de ordenación, la ordenación de los aprovechamientos de los recursos naturales de carácter hidrológico, minero, extractivo y energéticos renovables.

4.- De conformidad con la cartografía del Plan Insular de Ordenación Territorial de Lanzarote aprobado por el Decreto 63/1991, de 9 de abril (en adelante, Plan Insular), obrante en esta dependencia y los artículos 3.1.1.2-A.2.b y 4.2.2.3-3.A.1 del mismo, la explotación se desarrollaría en un Sistema General Insular del Medio Físico: Extracciones-Zonas para la extracción de Jable de Muñique-Sóo, en un área calificada como Suelo Rústico Minero para la extracción de jable.

5.- El artículo 3.1.2.9-A.3 del Plan Insular prohíbe la extracción de basalto y jable en toda la isla, excepto en los lugares expresamente destinados para ello.

6.- Según el art. 4.2.1.9-B.1 del Plan Insular solamente se aceptarán las actividades extractivas de áridos en las zonas marcadas como de Potencial Minero en el Plano 2.2.A de categorías del Suelo Rústico.

7.- Según el art. 4.2.2.3-3 del Plan Insular las extracciones de jable quedan restringidas al mercado insular y prescribe, además, que las explotaciones se realizarán de tal manera que no produzca un impacto paisajístico grave, para lo cual se extraerá de las pequeñas lomas (antiguas dunas), y cuando no sea así, la profundidad de la explotación no superará los 4 mts, quedando el talud, al final de los trabajos, con una pendiente máxima de 20°.

8.- El proyecto, con un talud remanente de 45° y un frente de explotación de hasta 5 metros de altura, no cumple las condiciones establecidas en el Plan Insular y relacionadas en el punto inmediatamente anterior del presente informe.

## DOCUMENTO FIRMADO ELECTRÓNICAMENTE



**ASUNTO: INFORME SOBRE LA SOLICITUD DE AFECCIÓN AL PATRIMONIO HISTÓRICO PARA EL TRÁMITE DE INFORMACIÓN PÚBLICA Y DE CONSULTA A LAS ADMINISTRACIONES PÚBLICAS N/REF. : 35AA00400 DEL PROYECTO DE EXPLOTACIÓN DE RECURSOS DE LA SECCIÓN A), LEY DE MINAS, EN LA CANTERA DENOMINADA “JABLILLO”, SITUADA EN EN HOYA DE LA PLATA, EN MUÑIQUE, T.M. DE TEGUISE, LANZAROTE, PROMOVIDO POR INDUSTRIALES DE CONSTRUCCIÓN DE LANZAROTE, S.A. A TRAVÉS DE LA DIRECCIÓN GENERAL DE INDUSTRIA DEL GOBIERNO DE CANARIAS.**

**Expte. 15602/2023**

Habiendo recibido escrito de fecha 18 de septiembre de 2023, registro de entrada nº 2023-E-RC-16383, mediante el que se solicita informe de afección a los valores históricos y/o arqueológicos en el área afectada por la ejecución del proyecto “Explotación de recursos de la sección A), en la Cantera denominada “Jablillo””, Hoya de la Plata, Muñique, término municipal de Tegüise, Lanzarote, promovida por Industriales de Construcción de Lanzarote S.A. (INDELASA) a través de la Dirección General de Industria del Gobierno de Canarias, **Ref. 35AA00400**, una vez estudiado el proyecto y visitadas la zona objeto de intervención por el personal técnico de este Servicio, se informa que:

Según se indica en el proyecto se trata de la *explotación para el aprovechamiento de recursos de la Sección A), de la Ley de Minas, en el lugar conocido como El Jable, en las zona denominada “Jablillo”, situada en Hoya la Plata, el término municipal de Tegüise, isla de Lanzarote, promovida por “Industriales de construcción de Lanzarote S.A.”*.

El área y el entorno que ocupa las zona de extracción de áridos no se encuentra afectada por yacimientos con valores patrimoniales registrados en este Servicio.



**ACTA CONSEJO GOBIERNO INSULAR**  
Número: 2023-0047 Fecha: 13/12/2023

Cód. Validación: [REDACTED]  
Verificación: <https://cabildodelanzarote.sedelectronica.es/>  
Documento firmado electrónicamente desde la plataforma esPublico Gestiona | Página 21 de 287



Por todo ello, desde este Servicio se considera que el área donde se va a desarrollar la actividad **no afecta** a los valores patrimoniales insulares por lo que se propone informar favorablemente la ejecución del mismo.

El presente informe no exime a su titular de la solicitud, y concesión en su caso de aquellos otros informes sectoriales pertinentes por razón de la actividad o del territorio.

**Documento firmado electrónicamente**

**ACTA CONSEJO GOBIERNO INSULAR**  
Número: 2023-0047 Fecha: 13/12/2023

Cód. Validación: [REDACTED]  
Verificación: <https://cabildodelanzarote.sedelectronica.es/>  
Documento firmado electrónicamente desde la plataforma esPublico Gestiona | Página 21 de 287

## POLÍTICA TERRITORIAL Y ORDENACIÓN DEL TERRITORIO

**Expediente: 15866/2023**

**ASUNTO: INFORME CON OBSERVACIONES RELATIVO A TRÁMITE DE INFORMACIÓN PÚBLICA Y DE CONSULTA A LAS ADMINISTRACIONES PÚBLICAS AFECTADAS Y PERSONAS INTERESADAS, DEL PROYECTO DE EXPLOTACIÓN PARA EL APROVECHAMIENTO DE RECURSOS DE LA SECCIÓN A), DE LA LEY DE MINAS, EN LA CANTERA DENOMINADA “JABLILLO”, SITUADA EN HOYA DE LA PLATA, EN ZONA DE MUÑIQUE, EN EL T.M. DE TEGUISE, EN LA ISLA DE LANZAROTE, PROMOTOR “INDUSTRIALES DE LA CONSTRUCCIÓN DE LANZAROTE S.A.”, (EXPTE. 35AA00400). CONFORME A LO ESTABLECIDO EN LOS ART. 36 Y 37, DE LA LEY 21/2013 DE 9 DE DICIEMBRE, DE EVALUACIÓN AMBIENTAL.**

En el marco de lo previsto en el **artículo 37.2 a) de la Ley 21/2013, de 9 de diciembre, de evaluación ambiental**, en relación con la actuación **APROVECHAMIENTO DE RECURSOS DE LA SECCIÓN A) DE LA LEY DE MINAS, EN LA CANTERA DENOMINADA “JABLILLO” SITUADA EN HOYA DE LA PLAYA (T.M. DE TEGUISE)**, promovido por la entidad Industriales de Construcción de Lanzarote S.A. (INDELASA),” se tiene a bien emitir informe con fundamento en los siguientes.

### ANTECEDENTES

**Primero:** Con fecha de 18/09/2023 tuvo entrada en el Cabildo de Lanzarote (2023-E-RC-16387) oficio formulado por la Dirección General de Industria (Consejería de Economía, Industria, Comercio y Autónomos del Gobierno de Canarias), para el proyecto denominado “Proyecto de explotación para el aprovechamiento de recursos de la Sección A), de La Ley de Minas, en la cantera denominada “Jablillo”, situada en Hoya de la Plata, en zona de Muñique, en el T.M. de Teguiise, firmado por Don Antonio Merino Gil, Ingeniero de Minas y Don Rafael Peinado Castillo, Ingeniero Técnico de Minas” de fecha 20/06/2022, promovido por la entidad “Industriales de Construcción de Lanzarote S.A.

**Segundo:** Con fecha 09/10/2023, llega a este Servicio oficio del Consejero Delegado de Política Territorial del Cabildo de Lanzarote, para que se emita informe con las observaciones y aportaciones que se consideren oportunas al expediente remitido por Dirección General de Industria (Consejería de Economía, Industria, Comercio y Autónomos del Gobierno de Canarias).

**Tercero:** Según se desprende de la documentación aportada, la entidad INDELASA, es titular de una industria de elaboración de prefabricados (bloques, bovedillas, viguetas, bordillos...) destinados al sector de la construcción. Es por ello que solicita autorización para realizar el aprovechamiento del **jable**.

La explotación minera se llevaría a cabo en las dos parcelas que dispone la entidad, parcelas con **referencia catastral 35024A02500200000LJ y 35024A025002010000LE**, catastrales nºs 200 y 201, del polígono 25 en el lugar conocido por “Hoya de la Playa” en la zona del Jable de Muñique, en el término municipal de Teguiise. Dichas parcelas ocupan una

**ACTA CONSEJO GOBIERNO INSULAR**  
Número: 2023-0047 Fecha: 13/12/2023



superficie de 5160 m<sup>2</sup> (parcela nº200) y 5191 m<sup>2</sup> (parcela nº201). (Véase **Figura 1 (área de actuación)** del Anexo de imágenes, mapas y tablas).

Por tanto, ocupan una **superficie total de 10.351 m<sup>2</sup>**. La explotación de la cantera se realizará “a cielo abierto”, en un solo frente de extracción de longitud igual a la del perfil a extraer. La altura máxima será la potencia máxima del yacimiento de 5m aproximadamente con talud forzado.

Según el **Estudio de Impacto Ambiental** (en adelante, E.I.A.) aportado, el pueblo de Muñique se encuentra a unos 1650 metros aproximadamente, el pueblo de Tiagua a unos 2130m y el pueblo de Soo a 2880m del área de actuación.

De acuerdo a la documentación, se empleará exclusivamente una pala cargadora montada sobre neumáticos (marca CATERPILLAR Modelo 972 G) que realizará las labores de extracción del jable y la carga directa al camión para su transporte a la industria de prefabricados de los titulares de la cantera, pala que trabajará siempre en posición perpendicular al frente, colocándose de modo que quede protegida por cazo o cuchara de un posible desprendimiento.

Para abastecimiento de la industria de prefabricados de los titulares de la cantera, solamente se accederá a la misma cuando la planta de prefabricados requiera suministro, por lo que no será necesario que se trabaje diariamente, la actividad será discontinua.

El yacimiento objeto de explotación está constituido por depósitos de arenas eólicas Pleisto-Holocenas de granulometría fina (0,01-0,3 m) de color claro-dorado y escasamente cementadas, salvo en los depósitos más antiguos (Pliocenos) que se deposita de forma continuada en las llanuras de EL JABLE. Se trata de arenas finas constituidas por diminutos caparzones de moluscos depositados sobre terrenos de coladas basálticas de serie III.

Se establece en el proyecto que el aprovechamiento de esta materia prima no es necesaria la instalación de ninguna edificación ni de instalaciones para trituración y/o clasificación, tal como se extrae de la cantera se carga directamente sobre el camión hasta la industria de prefabricados del titular de la cantera.

Según el **Plan de restauración del Espacio Natural Afectado** presentado, se han establecido unas medidas correctoras y compensatorias que deben respetarse en la explotación de la cantera y al fin de preservar la conservación de las especies de avifauna de la Zona ZEPA:

1ª Regeneración del hábitat de las especies de la zona, que consistirá en extender una capa superficial una vez extraído el jable sobre la plataforma creada por la explotación y destinar la misma a finca agrícola de cultivo de secano.

2ªCumplimiento de las condiciones de acceso a la zona extractiva.

- a) La circulación de los vehículos que acceden a la zona para cargar arena se realiza por un solo camino con lo que se evita transitar por el entramado de pistas existentes por el interior de la zona lo que evita causar impactos negativos sobre las especies de la avifauna.
- b) Limitación de velocidad de circulación por el camino de acceso de los vehículos que acceden a las canteras existentes.
- c) Establecimiento de un horario para el acceso a la cantera con el fin de no afectar al descanso de los vecinos por ruido de los vehículos que accedan a la cantera.
- d) El acceso se realizará por un único camino a través del enlace con la LZ-401.

## CONSIDERACIONES TÉCNICAS-JURÍDICAS

**Primero: Espacios Protegidos de la Red Canaria (Anexo de Reclasificación del Texto Refundido de las Leyes de Ordenación del Territorio de Canarias y de Espacios Naturales de Canarias aprobado por Decreto Legislativo 1/2000, de 8 de mayo. (en adelante D.L. 1/2000) y Disposición Derogatoria Única 1. a) de la L4/2017.**

I.- Según la información volcada de la infraestructura de datos Espaciales de Canarias (<http://www.idecanarias.es/>), la zona de actuación se encuentra **fuera de los límites de los espacios naturales protegidos** declarados mediante Ley Territorial 12/1994, y recogidos en el Decreto 1/2000 mediante el que se aprueba el Texto Refundido de las Leyes de Ordenación del Territorio de Canarias y de los Espacios Naturales de Canarias [(actualmente derogado por la Ley 4/2017, de 13 de julio, del Suelo y de los Espacios Naturales de Canarias con excepción del anexo de reclasificación de los espacios naturales de Canarias que se mantiene vigente [Disposición Derogatoria Única 1 a) de la Ley 4/2017 (BOC nº138, de 19 de julio)]. No obstante, **el Parque Natural Archipiélago Chinijo (L-02) es el espacio natural protegido más cercano a la zona de actuación, a unos 3 kilómetros aproximadamente.** (Véase Figura 2. Red Canaria de Espacios Naturales Protegidos del Anexo de imágenes).

**Segundo: Espacios Protegidos de La Red Natura 2000 Directiva Comunitaria 92/43/CEE (Directiva Hábitats) y Directiva 2009/147/CEE (Directiva Aves).**

I.- Según la información volcada en la infraestructura de datos Espaciales de Canarias (<http://www.idecanarias.es/>), no existe coincidencia de la zona de estudio con las Zonas de Especial Conservación (ZEC) de la isla. No obstante, la zona en la que se desarrolla el proyecto se encuentra dentro de los límites de la **ZEC ES7010045-Archipiélago Chinijo y ZEPA ES0000040- Islotes del norte de Lanzarote y Famara.** (Véase Figura 3. Red Natura 2000 del Anexo de imágenes).

**A) ZEPA ES0000040- Islotes del norte de Lanzarote y Famara.** Las especies objeto de protección, según consta en la ficha descriptiva [artículo 1 y Anexo II del Decreto 184/2022, de 15 de septiembre (BOC 195 de 1 de octubre de 2022), por el que se declaran las Zonas de Especial Protección para las Aves (ZEPA) en la Comunidad Autónoma de Canarias (...)], en el ámbito de la ZEPA incluidas en el Anexo I de la Directiva 2009/147/CE son las siguientes: **A387 *Bulweria bulwerii*, A010 *Calonectris diomedea*, A026 *Egretta garzetta*, A452 *Bucanetes githagineus*, A416 *Chlamydotis undulata*, A100 *Falco eleonora*, A014 *Hydrobates pelagicus*, A390 *Oceanodroma castro*, A094 *Pandion haliaetus*, A504 *Puffinus assimilis baroli*, A077 *Neophron percnopterus*, A389 *Pelagodroma marina*, A103 *Falco peregrinus*, A134 *Cursorius cursor*, A133 *Burhinus oedipnemos*, A094 *Pandion haliaetus*, A131 *Himantopus himantopus*, A138 *Charadrius alexandrinus* y A397 *Tadorna ferruginea*.**

Aunque la ZEPA ES0000040 carezca de un plan de protección y de gestión, el Mapa de Especies, de acuerdo con los datos facilitados del BIOTA, en cuadrícula de 500x500, en relación con las especies que facilitaron su declaración como espacio protegido de la Red Natura 2000, destaca la presencia del Corredor sahariano (***Cursorius cursor***) catalogada como **Vulnerable** en el Catálogo Canario de Especies Protegidas, en el Real Decreto 139/2011 e incluida en el Anexo I de la Directiva 2009/147/CEE y, por otro lado, el Guirre, alimoche

común (*Neophron percnopterus majorensis*) catalogado en Peligro de Extinción en la Ley 4/2010, de 4 de junio y en el Real Decreto 139/2011 e incluida en el Anexo I de la Directiva 2009/147/CEE. (Véase Figura 4. Tabla de nidificación de Aves Lanzarote).

Cabe destacar que el Banco de Datos es una herramienta de consulta que pretende facilitar y orientar la gestión y la conservación de las especies y de los recursos naturales del archipiélago. Dado que la información en él contenida tiene un claro sesgo bibliográfico, es un reflejo del estado del conocimiento, pero en ningún caso debe entenderse como una descripción de la situación real en la naturaleza. Es por tanto una herramienta complementaria a otras fuentes de información posible, pero no puede de ningún modo sustituir a las prospecciones de campo o estudios faunísticos o botánicos que sean necesarios en cada caso. Sin embargo, en base a este listado inicial, analizaremos aquellas especies que pudieran verse afectadas por la actividad.

Según datos obtenidos del Atlas de las aves nidificantes en el archipiélago canario (1997- 2003), el Plan Estratégico de Turismo Ornitológico en la Reserva de la Biosfera Lanzarote 2012, Estrategia Turismo Ornitológico Macaronesia Canarias (SEO) 2016 y el Libro Rojo de Las Aves de España 2021 (SEO/BirdLife):

El **Corredor sahariano** (*Cursorius cursor*), se trata de un ave esteparia poco conocida. Por lo general, ocupa ambientes semidesérticos sobre todo llanos de tipo pedregoso, terroso y arenoso con escasa cobertura de matorrales de baja altura, aunque frecuenta igualmente los cultivos abandonados, a veces muy cerca de núcleos habitados (Martín y Lorenzo, 2001; Emmeseron & Lorenzo, 2003 y 2004). Su período de cría se extiende entre los meses de febrero y junio, si bien pueden producirse algunas puestas desde el mes de enero (Martín & Lorenzo, 2001).

Entre las **principales amenazas** a esta especie, se encuentra la alteración y destrucción de su hábitat, las molestias antrópicas, el impacto con tendidos eléctricos y las aeronaves, los atropellos en carreteras, etc., aunque también se señalan como factores potenciales, el impacto del pastoreo, el abandono de los cultivos tradicionales y la desertificación que afecta a las islas orientales.

En definitiva, el área de actuación se trata de un hábitat donde tienen las condiciones propicias para descansar, alimentarse o reproducirse.

Con respecto al **Guirre o alimoche común** (*Neophron percnopterus majorensis*), según el Informe de Seguimiento de la población de esta especie elaborado en 2021 (**Proyecto LIFE16 NAT/IT/000659 LIFE Egyptian Vulture**), Estación Biológica de Doñana (CSIC)/ Dirección General de Protección de la Naturaleza, en las islas de Fuerteventura y Lanzarote”, elaborado en el marco del Proyecto Life 16NATT/IT/000659 LIFE Egyptian Vulture, por el Consejo Superior de Investigaciones Científicas, la localización de territorios de guirre en Lanzarote 2021 y la distribución de territorios de guirre regentados por trío (figura 3.1 y figura 3.2). El período de nidificación de esta especie comprende desde el mes de febrero hasta julio. Los puntos de nidificación más cercanos conocidos se localizan a más de **11km**, no obstante, se trata de una zona de tránsito entre las zonas de descanso y nidificación y sus zonas de alimentación, por ello puede implicar una afección por parte del proyecto objeto de este informe.

Hay que tener en cuenta que, según la normativa vigente, las especie incluidas en el listado de Especies en Régimen de Protección Especial, así como en el Catálogo Canario de Especies Protegidas, llevan asociado un régimen de prohibiciones según el **artículo 57 de la**



**Ley 42/2007, e 13 de diciembre, del Patrimonio Natural y de la Biodiversidad**, en cuya virtud:

*“1. La inclusión en el Listado de Especies Silvestres en Régimen de Protección Especial de una especie, subespecie o población conlleva las siguientes prohibiciones genéricas:*

*a) Tratándose de plantas, hongos o algas, la de recogerlas, cortarlas, mutilarlas, arrancarlas o destruirlas intencionadamente en la naturaleza.*

*b) Tratándose de animales, incluidas sus larvas, crías, o huevos, la de cualquier actuación hecha con el propósito de darles muerte, capturarlos, perseguirlos o molestarlos, así como la destrucción o deterioro de sus nidos, vivares y lugares de reproducción, invernada o reposo.*

*c) En ambos casos, la de poseer, naturalizar, transportar, vender, comerciar o intercambiar, ofertar con fines de venta o intercambio, importar o exportar ejemplares vivos o muertos, así como sus propágulos o restos, salvo en los casos en los que estas actividades, de una forma controlada por la Administración, puedan resultar claramente beneficiosas para su conservación, en los casos que reglamentariamente se determinen.*

*Estas prohibiciones se aplicarán a todas las fases del ciclo biológico de estas especies, subespecies o poblaciones.”*

Por otro lado, aunque en el Mapa de Especies, de acuerdo con los datos facilitados del BIOTA, en cuadrícula de 500x500 no aparezca la hubara canaria (A416 *Chlamydotis undulata*), según **Informe de seguimiento de la especie (2016) elaborado por GREFACSIC**, se concluye “que en esta zona donde se proyecta la cantera, se ha producido un drástico descenso de la densidad de la especie, pasando de 17 aves/km2 en 2011 a 5,2 aves/km2 en 2016 o lo que es lo mismo, de 122 especies avistadas en el 2011 se pasó a avistar solamente 33 en el último censo, lo que significa una reducción del 27,05 %”. Además, datos del **Mapa de riesgo para la avutarda hubara (*Chlamydotis undulata fuerteventurae*)** en relación a la instalación de parques eólicos y fotovoltaicos en Fuerteventura, Lanzarote y La Graciosa (Informe final (2021) no publicado), el ámbito de actuación se localiza en el interior de la zona de actividad de la especie y parcialmente en el área de cortejo de machos.

No obstante lo anterior, de conformidad con la **Disposición Transitoria Única de Ley 4/2010, de 4 de junio, del Catálogo Canario de Especies Protegidas**, en relación con lo previsto en el art. 8 del Decreto 151/2001, de 23 de julio, por el que se crea el Catálogo de Especies Amenazadas de Canarias, y con el art. 6 k) del Decreto 111/2002, de 9 de agosto, de traspaso de funciones de la Administración Públicas de la Comunidad Autónoma de Canarias a los Cabildos Insulares en materia de servicios forestales, vías pecuarias y pastos; protección del medio ambiente y gestión y conservación de espacios naturales protegidos, **corresponde a la Consejería de Transición Ecológica, Lucha contra el Cambio Climático y Planificación Territorial del Gobierno de Canarias, Dirección General de Lucha contra el Cambio Climático y Medio Ambiente (Servicio de Biodiversidad), evaluar si dicha actuación supone una molestia a dichas especies y en su caso, señalar las medidas correctoras de la actividad.**

Por otro lado, aunque no se traten de categorías de protección pertenecientes a la Red Canaria ni a la Red Natura 200, procede mencionar en relación con las especies presentes en la área de actuación, se encuentra el **Área prioritaria de reproducción, alimentación, dispersión y concentración de las especies amenazadas de la avifauna de Canarias. Área 71 Jable de Famara** (Orden de 15 de mayo de 2015, BOC núm.124 de 29 de junio de 2015) y en el ámbito del **Área Importante para las Aves IBA 332- Jable de Famara**, declarada en 1989 y publicada en 1990 (IBA 89), elaborada por la SEOBirdlife en el marco del procedimiento de revisión de las ZEPAS propuesta en 1987 y **referenciada a los Espacios Naturales Protegidos (en este caso P.N. Archipiélago Chinijo) declarados en la LEAC de 1987**, por la presencia de las siguientes especies: **3040 Falco tinnunculus**; **3590 Alectoris barbara**; **4440 Chlamydotis undulata**; **4590 Burhinus oedicnemus**, **4640 Cursorius cursor**, **9701 Alauda rufescens** y **10060 Anthus berthelotii**.

En la Ficha descriptiva de la IBA 332-Jable de Famara se establece que “*Está área está constituida por planicies rocosas y arenosas con matorral y pastos xerófitos, al norte de Lanzarote. La cría de cabras es la principal actividad humana, junto con el turismo y la agricultura (batatas y cebollas). Existen canteras de grava en el jable, que junto a las molestias a las aves por parte de los turistas (safaris) y el pastoreo de las cabras son las principales amenazas.*”

*La extracción en las canteras de jable continúan pero en mucha menor medida aunque eso no implica la gran degradación que se ha llevado acabo en la zonas de las Hoya de Santos y Hoyas del Mulato.”*

### **Tercero: Plan de Ordenación de los Recursos Naturales del Archipiélago Chinijo (PORN)**

Mediante **Decreto 100/2023, de 15 de junio**, (BOC núm. 123, de 26 de junio de 2023) se aprueba el Plan de Ordenación de los Recursos Naturales del Parque Natural del Archipiélago de Chinijo, y Famara cuyo ámbito incluye la **ZEPA ES0000040**.

**Concretamente, el área de extracción objeto del presente informe está incluida en la Unidad de Diagnóstico Terrestre Sector interior de los llanos y arenales cultivados de Jable (U.A. 23+24+ Ampliación franja occidental de la ZEPA) concretamente en la Franja occidental del corredor del jable de Famara entre Soo y Muñique, en cuyo interior se reconocen entre otros usos, el Uso Extractivo únicamente en el perímetro delimitado por el Plan Insular, denominado zona extractiva de Las Melianas, ámbito de extracción de arena del Jable, principalmente, para la construcción.**

El PORN establece como criterio para la ordenación y regulación de la actividad minera que se desarrolla en el ámbito del mismo (5. Criterio para políticas sectoriales- 5.3. Minas) en síntesis, lo siguiente:

*“Mientras no se produzca una revisión de las determinaciones actuales del Plan Insular que valore el aprovechamiento y las actividades extractivas de arena en la Zona de Actividad Extractiva Muñique-Soo, se otorgará un tratamiento diferenciado por estar vinculada al desarrollo de actividades preexistentes amparadas por derecho, que en el actual contexto no son acordes con la finalidad y los objetivos de conservación y protección del hábitat de las aves esteparias, en particular de la hubara, que han quedado establecidos*

*mediante la designación de este ámbito como parte de la ZEPA (ES0000040 Islotes de Lanzarote, Riscos y Jable de Famara), así como de la protección del jable como elemento representativo de la geodiversidad insular, recientemente incorporado al Inventario de Patrimonio natural Estatal, en reconocimiento de sus valores como Lugar de Interés Geológico.[...]*

*Las respectivas consejerías competentes en materia de actividades extractivas y de biodiversidad (regionales e insulares) establecerán conjuntamente los criterios y contenidos mínimos que han de contemplar los planes de restauración y los criterios referentes para fijar garantías suficientes para su correcta ejecución.”*

Las actividades mineras son causantes de impactos paisajísticos y naturales al afectar al hábitat de la avutarda hubara, provocando su expulsión en una de la principales zonas de distribución– en referencia a toda la superficie del jable de la especie en Lanzarote. En dicha área se admite con limitaciones las actividades extractivas siempre que desarrollen en la zona delimitada al efecto por el Plan Insular y sujetas a las correspondientes autorizaciones, planes de restauración y atendiendo a la normativa ambiental de aplicación. (Determinación Específica de Ordenación 4.1. y 4.3.3.)

Para reducir el impacto negativo de estas actividades se precisa de estudios o datos que permitan adecuar el ritmo de extracción al ritmo de renovación de los recursos y establecer un límite de extracción aceptable. Dichos estudios servirán para definir los límites máximos de explotación que tendrán que ser tenidos en cuenta por la administración de minas a la hora de autorizar los correspondientes planes de explotación y restauración (5. Criterio para políticas sectoriales- 5.3. Minas)

Aplicando lo dispuesto en el criterio 5.3 antes citado, en la **Disposición Transitoria Única del Decreto 184/2022, de 1 de octubre de 2022, por el que se declara la ZEPA en cuestión.** (BOC n.º 195, de 1 de octubre de 2022), el suelo en el que se proyecta la actuación, dado que la ZEPA no cuenta con instrumento de gestión, se califica transitoriamente como Suelo Rústico de Protección Natural (**apartado 4 de la disposición transitoria decimonovena de la Ley 4/2017, de 13 de julio, del Suelo y de Los Espacios Naturales Protegidos de Canarias**) “*en el que sólo serán posibles los usos y las actividades que estén expresamente previstos en los planes de protección y gestión de lugares de la Red Natura 2000, en su defecto el correspondiente plan insular de ordenación y, en defecto de este último, el respectivo plan general municipal, o, en ausencia de ordenación, los que sean compatibles con la finalidad de protección o necesarios para la conservación y, en su caso, el disfrute público de sus valores, salvo los usos provisionales que podrán autorizarse, aunque no estuviesen previstos y siempre que no estén expresamente prohibidos, de acuerdo con lo establecido en el artículo 32 de la presente ley*” (apartado 2 del art. 64.2 de la Ley 4/2017).



#### **Cuarto: El Plan Insular de Ordenación Territorial de Lanzarote**

El **Plan Insular de Ordenación Territorial de Lanzarote** (en adelante PIOL) (publicado el 17/06/1991 en el BOC 080/91), la zona donde se pretende realizar la actividad se encuentra en el área de ordenación **Suelo Rústico Potencialmente Productivo, Minero (b1), Jable (b1.3).** (Véase **Figura 5. Planeamiento urbanístico** del Anexo de imágenes).

La Zona para la extracción de Jable de Muñique Soo ubicada en el área b.1.3. según el plano 2.2.A) PIOL, es considerada **Sistema General Insular** del Medio Físico relativo al sistema de espacios naturales y paisajísticos [art. 2.2.3.1.-A.2)-c.2), 2.2.3.4-b), 3.1.1.2.-A.2.b)].

Los artículos 3.1.1.2 A.2b) y 4.2.2.3-3. A.1) del PIOL, recoge que la explotación se realizaría en un Sistema General Insular del Medio Físico.

El artículo 3.1.2.9-A.3 del PIOL prohíbe la extracción de basalto y jable en toda la isla, **excepto** en los lugares expresamente destinados para ello.

De acuerdo al artículo 4.2.1.9-B.1 del Plan Insular **solamente se aceptarán las actividades extractivas de áridos en las zonas marcadas como de Potencial Minero en el Plano 2.2.A de categorías del Suelo Rústico.**

Según el artículo 4.2.2.3-3 del PIOT las extracciones de jable quedan restringidas al mercado insular y prescribe, además, que las explotaciones se realizarán de tal manera que no produzca un impacto paisajístico grave, para lo cual se extraerá de las pequeñas lomas (antiguas dunas), y cuando no sea así, la profundidad de la explotación no superará los 4 mts, quedando el talud, al final de los trabajos, con una pendiente máxima de 20°.

#### **Quinto: Plan General de Ordenación de Teguise**

Según la **Aprobación Definitiva Parcial del Plan General de Ordenación de Teguise** (publicado el 05/03/2015 en el BOC 044/15 y el 18/03/2015 en el BOP 036/15), el ámbito de actuación se encuentra en el Suelo Rústico de Protección Económica Minera (SRPM) (con una superficie inferior a la señalada en el PIOL).

#### **Sexto: Hábitats de interés comunitario.**

De acuerdo con el Inventario de Hábitats de Interés Comunitario en el ámbito de actuación NO se localizan áreas ocupadas por hábitats naturales de interés comunitario incluidos en el **Anexo I de la Directiva 92/43/CEE.**

#### **Séptimo: Otras Áreas Protegidas por Instrumento Internacionales (art. 50.1. e) y f) de la Ley 42/2007).**

La zona de actuación, se encuentra incluida en el Área Protegida de la **Reserva de la Biosfera de Lanzarote** declarada por la UNESCO el 7 de octubre de 1993, considerada Áreas Protegidas por Instrumentos Internacionales.

Según lo previsto en el **apartado 17.º del grupo 9: Otro Proyectos**, del **anexo I de la Ley 21/2013, de 9 de diciembre, de evaluación ambiental**, se somete a evaluación ambiental ordinaria los siguientes proyectos cuando se desarrollen en Espacios Naturales Protegidos, Red Natura 2000 y Áreas protegidas por instrumentos internacionales, según la regulación de la Ley 42/2007, de 13 de diciembre, del Patrimonio Natural y de la Biodiversidad:

“Explotaciones y frentes de una misma autorización o **concesión a cielo abierto de yacimientos minerales y demás recursos geológicos de las secciones A, B, C y D cuyo aprovechamiento está regulado por la Ley 22/1973, de 21 de julio, de Minas y normativa complementaria**”

#### **Octavo.-Procedimiento de impacto ambiental.**

La Ley 21/2013, de 9 de diciembre, de evaluación ambiental, establece que se someterá al procedimiento de evaluación ambiental ordinaria:

##### **“Grupo 2. Industria extractiva**

**a) Explotaciones y frentes de una misma autorización o concesión a cielo abierto de yacimientos minerales y demás recursos geológicos de las secciones A, B, C y D cuyo aprovechamiento está regulado por la Ley 22/1973, de 21 de julio, de Minas, y normativa complementaria, cuando se dé alguna de las circunstancias siguientes:**

**[...15ºExplotaciones visibles desde autopistas, autovías, carreteras nacionales y comarcales, espacios naturales protegidos, núcleos urbanos superiores a 1.000 habitantes o situadas a distancias inferiores a 2 km de tales núcleos” (apartado a) 5 del grupo 2 del anexo I).”**

Dado que la actividad está incluida en el Anexo I de la Ley 21/2013, de 9 de diciembre, la actividad debe someterse a evaluación ambiental ordinaria pues del estudio de impacto ambiental aportado por el interesado indica que: se trata de una explotación minera “a cielo abierto”, dentro de la **ZEPA ES0000040- Islotes del norte de Lanzarote y Famara**, y se encuentra situado a una distancia inferior de 2 km del pueblo de Muñique (1650 metros) .

### **OBSERVACIONES**

1.- La actuación que se pretende realizar [explotación minera a cielo abierto, de un yacimiento de jable para uso industrial durante unos 21 años (volumen total: **31.691 m³** a unos 1.500 m³/año), en dos parcelas: 5160 m² y 5191 m² (superficie total: **10.351 m²**, se estima que la potencia del yacimiento sea de unos 5 m], en la cantera denominada “Jablillo”, en el lugar conocido como Hoya de La Plata (T.M. de Tegüise. Lanzarote), se sitúa:

- El ámbito de actuación se encuentra fuera de los espacios protegidos de la Red Canaria (Anexo D.L. 1/2000) y de la ZEC pero se ubica dentro de los límites de la ZEPA-ES0000040 - Islotes del norte de Lanzarote y Famara y de la IBAS332- Jable de Famara, en la que según datos del BIOTA se encuentran hasta cuatro especies protegidas, destacando la presencia de Corredor sahariano (*Cursorius cursor*) **catalogada como Vulnerable** en el **Catálogo Canario de Especies Protegidas**, en el **Real Decreto 139/2011** e incluida en el **Anexo I de la Directiva 2009/147/CEE** y, por otro lado, el Guirre, alimoche común (*Neophron percnopterus majorensis*) **catalogado en Peligro de Extinción** en la **Ley 4/2010, de 4 de junio** y en el **Real Decreto 139/2011** e incluida en el **Anexo I de la Directiva 2009/147/CEE**, especies que fundamentaron la declaración como espacio Red Natura.

Es por ello que el presente proyecto afectará de forma apreciable a los objetivos de conservación que han fundamentado la declaración de espacio ZEPA, pues resulta incompatible la extracción de áridos y la conservación del hábitat , ya que como se ha

expuesto en los fundamentos jurídicos, el área de actuación es zona donde habita/transitan especies protegidas.

- En Suelo Rústico Potencialmente Productivo, Minero (b1), Jable (b1.3.), según el Plan Insular de Ordenación Territorial de Lanzarote,
- En Suelo Rústico de Protección Económica Minera, con la clave SRPM-2. Jable (Las Melianas-Muñique), según el Plan General de Ordenación de Tegüise.
- Según el Plan Insular, la profundidad de las explotaciones no podrá superar los 4 mts, recogiendo en el proyecto objeto de este informe que se pretende llevar a cabo la explotación hasta 5 metros de altura.
- Asimismo, el ámbito de actuación se sitúa en el interior del **Ámbito para la protección de condiciones ambientales y culturales de los ecosistemas con aprovechamiento de recursos naturales en entorno de aptitud productiva**, del PORN en el que incluye entre otras, el área delimitada por el Plan Insular como zona extractiva de Las Melianas, ámbito de extracción de arena del Jable, principalmente, para la construcción. Se corresponde con la **Unidad de Diagnóstico Terrestre Sector interior de los llanos y arenales cultivados de Jable (U.A. 23+24+ Ampliación franja occidental de la ZEPA)** concretamente en la Franja occidental del corredor del jable de Famara entre Soo y Muñique, en cuyo interior se reconocen entre otros usos, el Uso Extractivo únicamente en el perímetro delimitado por el Plan Insular. (Determinación Específica de Ordenación 4.1. y 4.3.3.)

Por todo lo anterior, y de acuerdo a los fundamentos técnicos-jurídicos expuestos en el presente informe, se concluye que la actividad denominada: “Proyecto de explotación para el aprovechamiento de recursos de la Sección A), de La Ley de Minas, en la cantera denominada “Jablillo”, situada en Hoya de la Plata, en zona de Muñique, en el T.M. de Tegüise, puede generar efectos negativos apreciables a los objetivos de conservación de los espacios de la Red Natura 2000 (ZEPA ES0000040) concretamente a la especie y a los hábitats que alberga y especialmente al Corredor sahariano (*Cursorius cursor*), por los impactos ambientales que puedan derivarse de la explotación minera que se plantea. Además, la actividad se encuentra en el Anexo I de Ley 21/2013, de 9 de diciembre, de evaluación ambiental, por tanto, deberá someterse a un procedimiento de evaluación ambiental ordinaria.

2- Ahora bien, en caso de autorizarse, previa evaluación de las repercusiones en el lugar del proyecto, y por razones de interés público de primer orden a falta de soluciones alternativas a la implantación en el espacio de la Red Natura 2000, (art.46 de la Ley 42/2007, de 13 de diciembre, del Patrimonio Natural y de la Biodiversidad), se formulan las siguientes consideraciones:

a).- La actividad extractiva debe limitarse a la zona de extracción mapeada en el PIOL y considerada Sistema General Insular, y sometida a las determinaciones siguientes:

- Las extracciones quedan restringidas al mercado insular.
- Las explotaciones se realizarán de tal manera que no produzca un impacto paisajístico grave, para lo cual se extraerá de las pequeñas lomas (antiguas



dunas), y cuando no sea así, la profundidad de la explotación no superará los 4 mts, quedando el talud, al final de los trabajos, con una pendiente máxima de 20°.

Además, se deberá contar con informe del Ayuntamiento de Teguiise como Administración afectada.

b).- El proyectista indica en el E.I.A. que a la hora de hacer el impacto faunístico ha considerado los datos obtenidos del Grafcán y los informes de censos específicos para explotaciones cercanas.

Sin embargo, los datos obtenidos del BIOTA no se corresponden con la distribución real de las especies sino el conocimiento que se tienen de ella. Por tanto, que la presencia de una especie determinada en un lugar no figure en el BIOTA no significa que la especie no esté presente. No se puede descartar la presencia de la especie sin realizar una búsqueda sistemática y con rigor científico.

De igual forma cabe indicar que tampoco se pueden extraer datos reales de los censos específicos para explotaciones cercanas, no sólo porque desconocemos la fecha en la que ha sido elaborados sino que además, los períodos de cría de la avifauna puede variar según los años, las precipitaciones, etc. entre otros extremos.

Por ello, es necesario que en la evaluación de los impactos de la actividad minera se realice un inventario de las especies presentes en el ámbito de actuación del proyecto, poniendo énfasis en la localización de la presencia de la **avutarda canaria o la hubara canaria (*Chlamydotis undulata fuertaventurae*) y corredor sahariano (*Cursroius cursor*)**.

Se deberá realizar una prospección de la zona para descartar la presencia de nidos, madrigueras o territorios reproductores, al menos de las especies más amenazadas del territorio y de las más representativas de los espacios de la Red Natura, como además de la hubara canaria, corredor sahariano, el camachuelo trompetero, al alcaraván, etc. Para la inspección de la zona se realizarán recorridos a pie que cubran el total de la superficie a inspeccionar y sus alrededores. En el E.I.A se recoge que se ha procedido a realizar visitas

Estos recorridos se efectuarán preferentemente a primera hora de la mañana o última de la tarde, lo que permite detectar algunas especies que son más activas a estas horas. En caso de ser localizado algún punto de interés faunístico, se pondrá en conocimiento del Servicio de Medio Ambiente del Cabildo de Lanzarote.

Una vez inventariada las especies presentes en el ámbito de actuación, el promotor deberá incluir un apartado específico para la evaluación de sus repercusiones en el lugar, teniendo en cuenta los objetivos de conservación del espacio de la Red Natura 2000 en el que se proyecta la actuación, tal y como exige la Ley 21/2013, de 9 de diciembre, de evaluación ambiental, y posteriormente proponer las condiciones ambientales en las que puede desarrollarse, las medidas correctoras de los efectos ambientales negativos y, las medidas compensatorias de los citados efectos ambientales negativos.

Como medida a tener en cuenta que deberá condicionarse al establecimiento de unos períodos de **“paro biológico”**, durante el cual no se realizase ninguna actividad en el área extractiva. Considerando el período reproductor (desde el cortejo a la emancipación de los pollos) de las aves esteparias en esta zona no se debería autorizar la extracción de áridos entre los **meses de diciembre hasta junio**, ambos inclusive, pudiendo adaptarse el mismo de constatarse la anticipación o retraso de las especies.

No obstante y teniendo en cuenta las prohibiciones genéricas establecidas en el art. 57 de la Ley 42/2007, de 13 de diciembre, del Patrimonio Natural y de la Biodiversidad (BOE nº299, de 14 de diciembre de 2007) y consecuentemente las disposiciones específicas recogidas en el art. 80.1 y 77 de la citada Ley 42/2007, y dado que la actividad extractiva supone una afección negativa a la fauna y flora del lugar, es absolutamente obligatorio solicitar informe/autorización a Dirección General de Lucha contra el Cambio Climático y Medio Ambiente (Servicio de Biodiversidad), con competencia para evaluar si dicha actuación supone una molestia a dichas especies protegidas.

c) Como resultando de los estudios, prospecciones antes indicadas se obtendrán datos cuantitativos adecuados a cada uno de los grupos taxonómicos, tales como densidades, coberturas y alturas medias en el caso de las especies vegetales, especialmente de la presencia de flora protegida.

Queda prohibido el arranque, recogida, corte y desraizamiento de especies que se encuentren protegidas en el R.D. 139/2011, en la L4/2010 y en la Orden de 20 de febrero de 1991, sobre protección de especies de la flora vascular silvestre de la Comunidad Autónoma de Canarias. En el caso de encontrarse en las inmediaciones algún ejemplar de flora protegida, deberá ponerse en contacto con el Área de Medio Ambiente y establecer medidas disuasorias como el vallado o señalización de las mismas.

d) Igualmente, en dichos estudios se detectará la presencia o no de ejemplares de especies invasoras. En el caso de localizar algún ejemplar especialmente de una especie invasora que obligatoriamente se deba erradicar, se pondrá en conocimiento del Cabildo Insular, y cumplirán estrictamente el protocolo existente teniendo en cuenta, que los movimientos de tierra generarán ambientes propicios para la propagación de semillas de especies invasoras, por lo que no se podrá producir el trasiego de tierras sin previa autorización, ni el arranque, recogida, corta y desraizamiento.

e) Además, se establecerán límites de horarios de trabajo que deberán ser diurnos, entre las 08:30 y las 19:00 horas (horario verano) y entre las 08:30 y las 18:00 (horario invierno).

f) Se evitará la circulación de maquinaria, así como de cualquier vehículo vinculado a la actividad fuera de las pistas existentes o en lugares propuestos a tal efecto. No se podrá circular a mas de 20Km/hora como medida preventiva contra la contaminación atmosférica y para el control de las emisiones acústicas. No se utilizará el claxon, salvo por motivos de seguridad.

Se deberá realizar un seguimiento de los efectos previsibles al respecto, remitiéndose semestralmente a la Consejería de Medio Ambiente un informe acompañado de un reportaje fotográfico en el que, formando parte del Programa de Vigilancia Ambiental, se expresen al menos los siguientes aspectos: la detección de puntos de nidificación y las variaciones en el censo de las aves, así como cualquier otra circunstancia que coadyuve a efectuar la evaluación de dichos efectos. En función de los datos obtenidos en este seguimiento y en caso de observarse la anticipación o retraso del período reproductor de las especies, se estudiará la necesidad de variar el período de extracción.

Se realizarán campañas de medición sonar durante la explotación al objeto de, en su caso, establecer las medidas preventivas y correctoras oportunas.

g) Los informes y reportaje fotográfico anexo previstos en el Programa de Vigilancia Ambiental deberán remitirse además de a los órganos que determine el órgano sustantivo, a la Consejería de Medio Ambiente Cabildo de Lanzarote.

h) En cuanto al Plan de restauración, durante la vida útil de la explotación, se deberá de llevar acabo de manera simultánea tareas extractivas y de restauración, que reduzca el tiempo de exposición de los impactos en el paisaje, el efecto sumidero de los socavones que interrumpe la dinámica de las arenas del jable y los riesgos de erosión y desplome por la transformación de la pendiente en los frentes de taludes.

Respecto a la ejecución de medidas de restauración, el ámbito de actuación será destinado a una zona de campeo y alimentación de fauna del lugar recomendando que se proceda a la siembra de productos agrícolas que sirvan de alimento a la avifauna de la zona como recurso complementario del corredor sahariano y la hubara canaria (principalmente sandías y batatas que son las más abundantes de la zona).

No obstante, ya sea restaurada de forma natural o se proceda a la siembra de semillas, se deberá establecer la obligación de hacer un seguimiento de la zona durante dos años a contar desde la finalización de la actividad al objeto de garantizar la colonización natural vegetal de la zona.

En el caso de que se abandone o cese la actividad previamente a la extracción de todo el jable del área propuesta, deberá realizarse la restauración de la superficie donde se ha realizado dicho aprovechamiento.

i) Deberán adoptarse todas aquellas medidas correctoras propuestas en el Estudio de Impacto Ambiental, de tal manera que se garantice la viabilidad ambiental de la ejecución del proyecto en las superficies afectadas, siempre y cuando no vayan en contra del contenido del condicionado de esta Declaración de Impacto Ecológico. Asimismo, deberá darse cumplimiento a lo dispuesto en el Plan de Restauración.

j) El E.I.A. se redacta por el promotor teniendo en cuenta que el proyecto se encuentra incluido en el apartado a) 5 del grupo 2 del anexo I de la Ley 21/2013 para ser sometido al procedimiento de impacto ambiental ordinaria. Ahora bien, deberá tener en cuenta que el proyecto se encuentra incluido en el apartado 15.º del grupo 9: Otro Proyectos del anexo I de la Ley 21/2013, de 9 de diciembre, de evaluación ambiente, en



el que deberá analizarse además de la posible afección a la avifauna del espacio protegido (ZEPA) del proyecto de extracción y los impactos acumulativos y sinérgicos con otras actividades extractivas que se vienen desarrollando en la zona.

Además, y al objeto de obtener información en relación con dicha actividad, se solicita que se remita a esta Administración copia de los informes de carácter ambiental que se emitan en el procedimiento que se tramita por la Dirección General de Industria.

Es lo que se comunica para los efectos oportunos.

**Documento firmado electrónicamente al margen en la fecha inserta.**

**ACTA CONSEJO GOBIERNO INSULAR**  
Número: 2023-0047 Fecha: 13/12/2023

**ASUNTO: INFORME SECTORIAL RELATIVO AL TRÁMITE DE INFORMACIÓN PÚBLICA Y DE CONSULTA A LAS ADMINISTRACIONES PÚBLICAS DEL PROYECTO DE EXPLOTACIÓN DE RECURSOS DE LA SECCIÓN A), LEY DE MINAS, EN LA CANTERA DENOMINADA “JABLILLO”, SITUADA EN EN HOYA DE LA PLATA, EN MUÑIQUE, T.M. DE TEGUISE, LANZAROTE, PROMOVIDO POR INDUSTRIALES DE CONSTRUCCIÓN DE LANZAROTE, S.A. A TRAVÉS DE LA DIRECCIÓN GENERAL DE INDUSTRIA DEL GOBIERNO DE CANARIAS (EXPEDIENTE 15866/2023)**

Visto oficio firmado por el Consejero Delegado de Política Territorial el 09/10/2023 en relación al Registro 2023-E-RC-16387 (con fecha 18/09/2023) de la Dirección General de Industria (Consejería de Economía, Industria, Comercio y Autónomos, Gobierno de Canarias), mediante el cual se notifica el trámite de información pública y de consulta a las Administraciones Públicas afectadas y personas interesadas del proyecto mencionado, desde el Área de Geoparque se informa lo siguiente:

## **1. Antecedentes**

El 18 de septiembre de 2023 tiene entrada en la Oficina Central de Registro del Cabildo Insular de Lanzarote, nº 2023-E-RC-16387, el escrito de la Dirección General de Industria, mediante el que se solicita informe sectorial sobre la actuación que se pretende llevar a cabo, entendiendo por ello cualquier consideración que estime oportuna dentro del ámbito de los intereses de diferentes Áreas del Cabildo Insular de Lanzarote. Este informe se enmarca en el trámite de información pública y de consulta a las administraciones públicas afectadas y personas interesadas del proyecto de explotación mencionado.

Con fecha 09 de octubre de 2023, el Área de Medio Ambiente pone en conocimiento del Área de Geoparque Lanzarote y Archipiélago Chinijo la entrada en la Oficina Central de Registro de esta Corporación, de dicho escrito remitido por la Dirección General de Industria del Gobierno de Canarias relativo al trámite de información pública y consulta a las administraciones públicas.

**ACTA CONSEJO GOBIERNO INSULAR**  
Número: 2023-0047 Fecha: 13/12/2023

Cód. Validación: [REDACTED]  
Verificación: <https://cabildodelanzarote.sedelectronica.es/>  
Documento firmado electrónicamente desde la plataforma esPublico Gestiona | Página 231 de 287

Dicho proyecto incluye las acciones de explotación y restauración de la cantera arenera denominada Hoya de la Plata, situada al este de la población de Muñique, en el término municipal de Teguise.

## 2. Pronunciamiento

Una vez revisado el Proyecto por el área de Geoparque Lanzarote y Archipiélago Chinijo y teniendo en cuenta la información especificada, se determina que:

La zona propuesta para extracción se localiza dentro de los límites del Lugar de Interés Geológico denominado El Jable (LZ09), uno de los LIG de mayor extensión superficial del inventario de Lanzarote. Este LIG constituye un corredor de arenas eólicas activas que atraviesan la isla, aproximadamente de norte a sur, desde la zona de Caleta de Famara hasta Playa Honda-Arrecife, y cuyas arenas permiten observar distintos episodios eólicos, indicadores de la alternancia entre clima árido y clima húmedo. Este hecho hace que la zona posea un elevado interés para el estudio paleoclimático, siendo un registro único en Canarias.



Figura 1. Localización de la cantera Hoya de la Plata y límites del LIG El Jable (LZ09). Fuente: Visor GRAFCAN.



Debido a que esta actividad consiste en la extracción de jable y, por lo tanto, en la modificación de las condiciones naturales del espacio, se considera que podría afectar a dicho LIG.

No obstante, de las 10.674 ha que ocupa el LIG, la zona de extracción incluye una superficie de 1,04 ha (un 0,01% del total) localizados sobre un Suelo Rústico con Potencial Minero (b1) según establece el Plan Insular de Ordenación, y un Suelo Rústico de Protección Minera (SRPM-2) atendiendo a lo establecido en el Plan General de Ordenación de Tegui, de forma que la actividad propuesta es compatible con el uso del suelo y la protección del resto del LIG debido a su elevado interés sedimentológico y paleontológico.

Existe una clara contradicción entre la designación de la zona como Lugar de Interés Geológico (LIG), y por otro lado, como Suelo Rústico con Potencial Minero por el PIOL, que el desarrollo de los diferentes planes de ordenación deberán solucionar.

Tampoco se tiene en cuenta el efecto sinérgico de este tipo de actuaciones en el LIG, no sólo de una de estas extracciones, sino del efecto de todas las realizadas, ya que el ámbito se encuentra afectado por multitud de explotaciones (tanto legales como ilegales).

Destacar que este informe es de carácter sectorial, es decir, sólo hace referencia a la afección al Lugar de Interés Geológico competencia del área de Geoparque Lanzarote y Archipiélago Chinijo.

### Documento firmado electrónicamente

**ACTA CONSEJO GOBIERNO INSULAR**  
Número: 2023-0047 Fecha: 13/12/2023

Cód. Validación: [REDACTED]  
Verificación: <https://cabildodelanzarote.sedelectronica.es/>  
Documento firmado electrónicamente desde la plataforma esPublico Gestiona | Página 233 de 287

## POLÍTICA TERRITORIAL

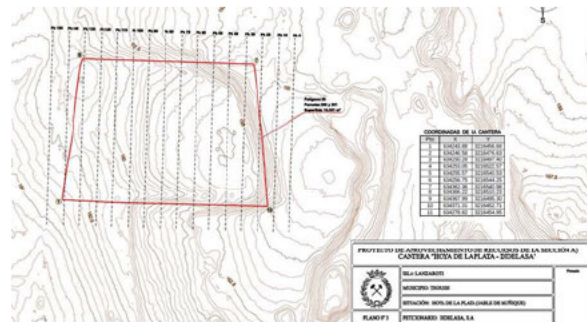
SU EXPEDIENTE:15866/2023

**ASUNTO: TRASLADO INFORME RELATIVO AL TRÁMITE DE INFORMACIÓN PÚBLICA Y DE CONSULTA DEL PROYECTO DE EXPLOTACIÓN PARA EL APROVECHAMIENTO DE RECURSOS DE LA SECCIÓN A) DE LA LEY DE MINAS, JABLE, EN LA CANTERA DENOMINADA "JABLILLO", SITUADA EN HOYA DE LA PLATA (MUÑIQUE, TM DE TEGUISE. LANZAROTE), PROMOVIDO POR LA ENTIDAD "INDUSTRIALES DE CONSTRUCCIÓN DE LANZAROTE SA (INDELASA)." (REFERENCIA: 35AA00400).**

Visto oficio del Área de Política Territorial, firmado por el Consejero Delegado, el 09/10/2023, en relación a la notificación (2023-E-RC-16387, con fecha 18/09/2023) de la Dirección General de Industria (Gobierno de Canarias), sobre el trámite del asunto citado, se le da **traslado** de **informe** solicitado, con observaciones y alegaciones estimadas oportunas por la Oficina de la Reserva de la Biosfera.

### ANTECEDENTE

**Único:** Según la documentación obrante en el expediente 15866/2023 de Política Territorial y Ordenación del Territorio (Documentación Descargada del Portal de la Consejería), la empresa Industriales de Construcción de Lanzarote, SA (INDELASA), la cual, para abastecerse de materias primas indispensables para el mantenimiento de su industria, destinada al sector de la construcción, dispone de **dos parcelas** (referencia catastral: [REDACTED]), en el lugar conocido por **Hoya de la Plata**, en la zona del Jable de Muñique (Teguiise). Las parcelas ocupan una **superficie** de **5.160 m<sup>2</sup>** y **5.191 m<sup>2</sup>** y están situadas dentro de los límites del Suelo Rústico de Protección Minera, calificado así por el Plan General de Ordenación Urbana de Teguiise (PGOU) y por el Plan Insular de Ordenación de Lanzarote (PIOL), para abastecimiento de jable.



Se ha determinado un **volumen** de reservas dentro de la superficie del terreno de **31.691 m<sup>3</sup>** que, al ritmo de explotación previsto de 1.500 m<sup>3</sup>/año, se calcula una vida para este aprovechamiento de **21 años** aproximadamente.

La **explotación** de la cantera se realizará a cielo abierto en un solo frente de extracción de longitud igual a la del perfil a extraer, la altura máxima será la potencia máxima del yacimiento, de 5 m aproximadamente. Se comenzará la extracción dirección Este-Oeste en todo el ancho del perfil a extraer. No se comenzará la extracción del siguiente perfil hasta no haber suavizado la pendiente de los taludes remanentes (dotándoles de 45°) en el perímetro de la cantera, en las zonas correspondientes a los linderos con otras parcelas sin extraer.

Se empleará una **pala cargadora** montada sobre neumáticos que realizará las labores de extracción de jable y la carga directa al **camión** para su transporte a la industria de prefabricados de los titulares de la cantera. Se accederá a la cantera cuando la planta de prefabricados requiera de suministro, por lo que no

es necesario que se trabaje diariamente en la cantera. Se utilizará un camión cuba para riego del camino de acceso y plaza de cantera los días que se vaya a acceder a cargar materia prima.



En relación a la **restauración** final, del área afectada por la explotación, se dejará el perímetro del hueco de la cantera (con una pendiente del 7 % aproximadamente) con taludes perimetrales con inclinación de 45°. Los trabajos de extracción se realizarán de manera simultánea con las labores de restauración de las áreas afectadas utilizándose la propia pala mecánica de la cantera. Una vez extraído cada perfil, del área que ocupa la explotación, se efectuará el acondicionamiento de la plaza de la cantera, regularización de la superficie afectada y extendido de una capa de 0,40 m de jable sobre el suelo final para la formación de una posible utilización agrícola futura.

## FUNDAMENTOS JURÍDICOS

### Primero: Área Protegida por instrumentos internacionales.

El ámbito de actuación, se encuentra incluido en la **Reserva de la Biosfera de Lanzarote**, declarada por la UNESCO el 7 de octubre de **1993**, considerada Área Protegida por instrumentos internacionales, según lo dispuesto en el **art. 50.1. f)** de la **Ley 33/2015**, de 21 de septiembre, por la que se modifica la **Ley 42/2007**, de 13 de diciembre, del Patrimonio Natural y de la Biodiversidad.

En relación a la zonificación de la Reserva de Biosfera de Lanzarote, la actuación se ejecutaría en **Zona de transición**, donde se promueven actividades económicas sostenibles para favorecer el desarrollo socioeconómico de las poblaciones locales.



### Segundo: Red Canaria de Espacios Naturales Protegidos.

La actividad se desarrollaría **fuera** de los límites de los espacios de la **Red Canaria de Espacios Naturales Protegidos**, reclasificados por el Decreto Legislativo 1/2000, de 8 de mayo, por el que se aprueba el **Texto Refundido** de la Ley de Ordenación del Territorio de Canarias y la Ley de Espacios Naturales de Canarias, **derogado** por la **Ley 4/2017**, de 13 de julio, del Suelo y de los Espacios Naturales Protegidos de Canarias (**BOC n.º 138, de 19 de julio**), con excepción del anexo de



reclasificación de los espacios naturales de Canarias que se mantiene vigente [Disposición Derogatoria Única 1. a) de la Ley 4/2017]. El Parque Natural Archipiélago Chinijo (L-02) es el espacio natural protegido más próximo, el cual se encuentra a unos 3 km en línea recta.



### Tercero: Red Natura 2000.

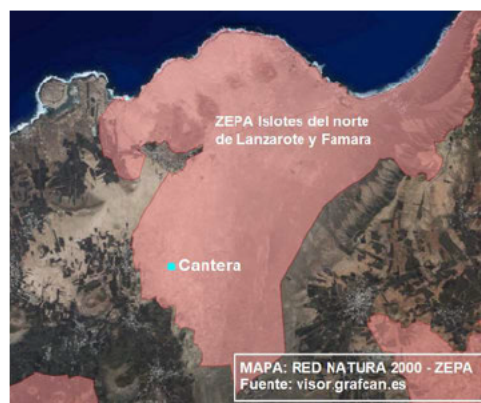
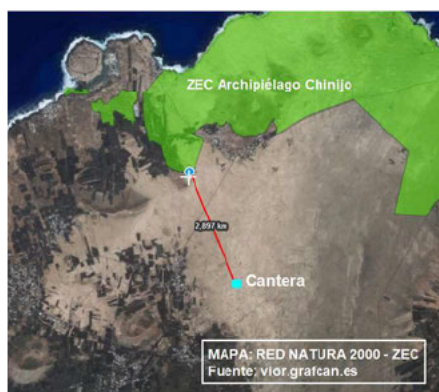
En relación a los espacios integrantes de la **Red Natura 2000** la explotación minera se llevaría a cabo **fuera de las Zonas Especiales de Conservación (ZEC) y dentro de los límites de la Zona de Especial Protección para las Aves (ZEPA) ES000040 Islotes del norte de Lanzarote y Famara.**

- ZEC: espacios declarados en cumplimiento de la **Directiva 92/43/CEE** del Consejo, de 21 de mayo de 1992, relativa a la conservación de los hábitats naturales y de la fauna y flora silvestres (Directiva Hábitats), modificada por la **Directiva 2006/105/CE** del Consejo, de 20 de noviembre de 2006.

- ZEPA: espacios declarados en función de la **Directiva 2009/147/CE** del Parlamento Europeo y del Consejo, de 30 de noviembre de 2009, relativa a la conservación de las aves silvestres (DOUE n.º 20, de 26 de enero de 2010) y el **Decreto 184/2022**, de 15 de septiembre (BOC, n.º 195) por el que se declaran las ZEPA en la Comunidad Autónoma de Canarias.

Una ZEPA es una categoría de área protegida catalogada por la Unión Europea (UE) como «zonas naturales de singular relevancia para la conservación de la avifauna amenazada de extinción», de acuerdo con lo establecido en la Directiva Comunitaria 79/409/CEE y modificaciones subsiguientes (Directiva sobre la Conservación de Aves Silvestres» de la UE). La convención parte del reconocimiento de que las aves del territorio europeo son patrimonio común y han de ser protegidas a través de una gestión homogénea que conserve sus hábitats. Bajo la Directiva, los estados miembros de la UE asumen la obligación de salvaguardar los hábitats de aves migratorias y ciertas aves particularmente amenazadas.

La actividad produciría alteración significativa sobre las especies existentes en la zona, ya que, la explotación conlleva la extracción de jable de manera mecánica y por lo tanto la alteración y desaparición del espacio.



#### Cuarto: Hábitats Naturales de Interés Comunitario.

Así mismo, dicha actuación se realizaría **fuera** de los **Hábitats Naturales de Interés Comunitario**, siendo el hábitat 2120 Dunas móviles del litoral con *Ammophila arenaria* (dunas blancas) el más próximo, a unos 500 m de la cantera, por lo que la actividad no produciría afección significativa sobre este.



#### Quinto: Otras Áreas.

La explotación minera a cielo abierto (con pala y camión) se realizaría **dentro** del **Área prioritaria de reproducción, alimentación, dispersión y concentración de las especies amenazadas de la avifauna de Canarias n.º 71**, denominada **Jable de Famara**. Las especies de aves incluidas en el Catálogo Español de Especies Amenazadas y/o en el Catálogo Canario de Especies protegidas presentes en el Área son: *Corvus corax canariensis*, *Tyto alba gracilirostris*, *Charadrius alexandrinus*, *Cursorius cursor*, *Chlamydotis undulata fuertaventurae*, *Falco pelegrinoides* y *Neophron percnopterus majorensis*.

Además, la cantera se está **dentro** del **Área Importante para las Aves (IBA) n.º 332 Jable de Famara**. Las siguientes especies se encuentran en el IBA: *Falco tinnunculus*, *Alectoris barbara*, *Chlamydotis undulata*, *Burhinus oedicnemus*, *Cursorius cursor*, *Alauda rufescens* y *Anthus berthelotii*.

Debido a que esta actividad consiste en la extracción de jable y, por lo tanto, en la modificación de las condiciones naturales del espacio, se considera que afectaría a la avifauna existente en la zona.



#### Sexto: Especies protegidas.

De acuerdo con el Banco de Datos de Biodiversidad de Canarias, en la zona donde se plantea la actividad, **se encuentran presentes las especies protegidas: *Alauda rufescens* (régimen de protección especial), *Alauda rufescens rufescens***



(régimen de protección especial), *Anthus berthelotii* (régimen de protección especial), *Corvus corax canariensis* (en peligro de extinción), *Cursorius cursor* (vulnerable), *Falco tinnunculus dacotiae* (régimen de protección especial), *Lanius excubitor* (régimen de protección especial) y *Neophron percnopterus majorensis* (en peligro de extinción).

Estas especies tienen categorías de: protección especial, vulnerable o en peligro de extinción, en el Catálogo Canario de Especies Protegidas (BOC n.º 112, 9 junio 2010. Ley 4/2010, 4 junio); y/o categorías de: régimen de protección especial, vulnerable o en peligro de extinción, en el Catálogo Español de Especies Amenazadas y en el Listado de Especies Silvestres (BOE n.º 46, 23 febrero 2011. Real Decreto 139/2011). Además, algunas están incluidas en el Anexo I de Conservación de aves silvestres (DOUE n.º L20 – 26 enero 2010. Directiva 2009/147/CE Parlamento Europeo y Consejo 30 noviembre). Dado que la actividad (labores extractivas, arranque, carga y transporte) se realizaría en la zona donde las especies citadas habitan, se considera que puede afectar a las mismas.



### Séptimo: Vegetación.

Según el mapa de vegetación, del visor grafcan del Gobierno de Canarias, la zona donde se realizaría la actividad se clasifica como **Áreas urbanas, rurales, industriales u otras áreas antrópicas de escasa vegetación vascular**, por lo que la actuación podría afectar a la escasa vegetación vascular que pudiera existir en el entorno.





### Quinto: Ordenación del territorio.

Según la Aprobación Definitiva del **Plan Insular de Ordenación Territorial de Lanzarote** (publicado el 17/06/1991 en el BOC 080/91) categoriza la zona donde se pretende realizar la actividad como **Suelo Rústico Potencialmente Productivo: minero** (b1), **Jable** (b1.3.). Además, según la Aprobación Definitiva Parcial del **Plan General de Ordenación de Teguise** (publicado el 05/03/2015 en el BOC 044/15 y el 18/03/2015 en el BOP 036/15), la extracción a cielo abierto de jable se realizaría en la zona categorizada como **Suelo Rústico de Protección Minera**. SRPM-2 Jable (Las Melianas-Muñique), por lo tanto, la actividad se ejecutaría en suelo autorizado para la explotación económica minera.



### OBSERVACIONES

1.- La actuación que se pretende realizar por parte de la empresa Industriales de Construcción de Lanzarote, SA (INDELASA) [explotación minera, a cielo abierto, de un yacimiento de jable para uso industrial durante **21 años**, en dos parcelas que ocupan una **superficie** de **5.160 m<sup>2</sup>** y **5.191 m<sup>2</sup>**, ubicadas en **Hoya de la Plata** (Teguise)], se sitúa:

- en **Suelo Rústico Potencialmente Productivo, Minero** (b1), Jable (b1.3.), según la Aprobación Definitiva del Plan Insular de Ordenación Territorial de Lanzarote,
- en **Suelo Rústico de Protección Minera**, SRPM-2. Jable (Las Melianas-Muñique), según la Aprobación Definitiva Parcial del Plan General de Ordenación de Teguise.
- en la **ZEPA ES000040 Islotes del norte de Lanzarote y Famara, zona natural de singular relevancia para la conservación de la avifauna amenazada de extinción**, de acuerdo con lo establecido en la Directiva Comunitaria 79/409/CEE y modificaciones subsiguientes (Directiva sobre la Conservación de Aves Silvestres de la UE).

2.- Según el art. 392, de la **Ley 4/2017**, de 13 de julio, del Suelo y de los Espacios Naturales Protegidos de Canarias, referente a Actos en espacios naturales protegidos o sus zonas periféricas, se establece que:

*"1. Se califican como infracción muy grave y se sancionará con multa de 6.000 a 600.000 euros:*

- *a) La alteración de cualquiera de los elementos o las condiciones naturales de un espacio natural protegido o de su zona periférica de protección, cuando ponga en peligro o cause daño a sus valores y a los fines de protección o se realice con ánimo de provocar la desclasificación del espacio o de impedir su declaración como protegido.*



Cabildo de  
**LANZAROTE**  
Oficina de la Reserva de la Biosfera



2. Se califica como infracción leve y se sancionará con multa de 600 a 6.000 euros la circulación, parada o estacionamiento de vehículos fuera de las pistas habilitadas al efecto.

3. Se califican como infracción leve y se sancionarán con multa de 150 a 600 euros:

- e) La alteración de las condiciones de un espacio natural protegido mediante la emisión de ruidos.
- d) Cualquier otro acto prohibido por los planes y normas de los espacios naturales protegidos, así como, el incumplimiento de los condicionantes previstos en el título administrativo para los actos autorizados."

3.- Se detectan incoherencias entre planes de ordenamiento y espacios declarados de importancia para las aves. Resulta incompatible la extracción de áridos y la conservación del hábitat declarado ZEPA.

4.- Dada esta incoherencia, desde la Reserva de la Biosfera de Lanzarote y teniendo en cuenta que una de sus funciones es la conservación, la actividad de extracción resulta incompatible.

5.- En aras de resolver las contradicciones entre planeamiento insular y área protegida y dada que las competencias en materia de protección de especies las tiene el Gobierno del Canarias, la Reserva de la Biosfera propone que de cara al futuro se resuelvan las contradicciones detectadas.

Es lo que se comunica para los efectos oportunos.

**Documento firmado electrónicamente al margen en la fecha inserta.**

**ACTA CONSEJO GOBIERNO INSULAR**  
Número: 2023-0047 Fecha: 13/12/2023



**ACUERDO RELATIVO A LA ENTREGA A CUENTA DE 2023 DESTINADA A ADICIONAR AL IMPORTE DE LA ENTREGA A CUENTA DEL CITADO AÑO DE LAS COMPETENCIAS TRANSFERIDAS Y DELEGADAS DE LA COMUNIDAD AUTÓNOMA DE CANARIAS AL CABILDO INSULAR DE LANZAROTE, A LA LIQUIDACIÓN DEL EJERCICIO 2021 DEL CITADO CABILDO Y AL LIBRAMIENTO CORRESPONDIENTE, CONFORME A LO PREVISTO EN LA DISPOSICIÓN TRANSITORIA SÉPTIMA DE LA LEY 9/2003, DE 3 ABRIL, DE MEDIDAS TRIBUTARIAS Y DE FINANCIACIÓN DE LAS HACIENDAS TERRITORIALES DE CANARIAS**

En Canarias

**REUNIDOS**

El Sr D. Fernando Clavijo Batlle, Presidente del Gobierno de Canarias.

El Sr. D. Oswaldo Betancort García, Presidente del Cabildo Insular de Lanzarote.

**INTERVIENEN**

El Presidente del Gobierno de Canarias en nombre y representación del Gobierno de Canarias, de acuerdo con lo previsto en el artículo 49.1 del Estatuto de Autonomía de Canarias y en el artículo 6.2 f) del Reglamento Orgánico de la Presidencia del Gobierno, aprobado por Decreto 356/2019, de 19 de diciembre.

El Presidente del Cabildo Insular de Lanzarote en nombre y representación de la Administración Local que preside, en virtud de lo dispuesto en el artículo 34.1 b) de la Ley 7/1985, de 2 de abril, reguladora de las Bases de Régimen Local, en relación con el artículo 41 del mismo texto legal.

**EXPONEN**

Con el objetivo de repercutir en las entregas a cuenta de 2023 de las competencias transferidas y delegadas a los Cabildos Insulares la mejora de la financiación de la Comunidad Autónoma de Canarias como consecuencia de la desvinculación de los recursos del Régimen Económico y Fiscal de Canarias del Sistema de Financiación Autonómica, operada en virtud de la Disposición Final Décima Novena de la Ley 3/2017, de 27 de junio, de Presupuestos Generales del Estado para el año 2017 que modifica la Ley 22/2009, de 18 de diciembre, y de aprobar la liquidación definitiva de 2021 de la financiación de las competencias transferidas y delegadas de la Comunidad Autónoma de Canarias, prevista en el apartado 4 de la Disposición Transitoria Séptima de la Ley 9/2003, de 3 de abril, de Medidas Tributarias y de Financiación de las Haciendas Territoriales de Canarias, se establece el siguiente acuerdo en el que se asumen los siguientes compromisos por cada una de las partes:

**1. Por parte del Gobierno de Canarias:**

1.1 Habiéndose consignando, en virtud de la Ley 7/2022, de 28 de diciembre, de Presupuestos Generales de la Comunidad Autónoma de Canarias para 2023, en la sección 20 “Transferencias a Corporaciones Locales“, programa 942A “Transferencias a Cabildos traspaso de competencias“ la cantidad 26.540.970,00 euros, se procederá por la Viceconsejería de Hacienda y Relaciones con la Unión Europea, en aplicación del apartado 2 de la Disposición Transitoria Séptima de la Ley 9/2003,

**ACTA CONSEJO GOBIERNO INSULAR**  
Número: 2023-0047 Fecha: 13/12/2023



Medidas Tributarias y de Financiación de las Haciendas Territoriales de Canarias, a aprobar la entrega a cuenta de 2023, de las competencias transferidas y delegadas de la Comunidad Autónoma de Canarias al Cabildo Insular de Lanzarote en la cuantía de 1.187.499,00 euros, destinada a adicionar al importe de la entrega a cuenta de 2023 de las competencias transferidas y delegadas de la comunidad autónoma de canarias al citado Cabildo, de conformidad con la propuesta de resolución que figura en el anexo único.

1.2. Habiéndose aprobado la Liquidación del ejercicio 2021, de los recursos del Sistema de Financiación de las Comunidades Autónomas de régimen común y Ciudades con Estatuto de Autonomía y de las participaciones en los Fondos de Convergencia Autonómica, la Viceconsejería de Hacienda y Relaciones con la Unión Europea, aprobará la liquidación definitiva de 2021 de las competencias transferidas y delegadas de la Comunidad Autónoma de Canarias al Cabildo Insular de Lanzarote, en aplicación del apartado 4 de la Disposición Transitoria Séptima de la citada Ley 9/2003, de 3 de abril, en el la cuantía de 50.276,03 euros y su correspondiente libramiento de conformidad con la propuesta de resolución que figura en el anexo único.

## 2. Por parte del Cabildo Insular de Lanzarote:

2.1 A la aceptación íntegra de la consignación presupuestaria nominada al Cabildo Insular de Lanzarote prevista en el punto 1.1 del presente acuerdo, referida única y exclusivamente al ejercicio presupuestario 2023, con objeto de aplicar lo establecido en el apartado 2 de la disposición transitoria séptima de la ley 9/2003, de 3 de abril, de medidas tributarias y de financiación de las haciendas territoriales canarias, circunscrito a la actualización de la entrega a cuenta de 2023, y dar cumplimiento al requisito establecido en la letra c del apartado quinto de dicha disposición.

2.2 A la aceptación íntegra de la liquidación al Cabildo Insular de Lanzarote prevista en el punto 1.2 del presente acuerdo, con objeto de aplicar lo establecido en el apartado 4 de la disposición transitoria séptima de la ley 9/2003, de 3 de abril, circunscrito al valor definitivo de 2021 y la correspondiente liquidación, y dar cumplimiento al requisito establecido en la letra c del apartado quinto de dicha disposición.

3. La firma del presente acuerdo del que forma parte la propuesta de resolución anexa, da por cumplimentado el trámite de audiencia previsto en el artículo 82 de la Ley 39/2015, de 1 de octubre, del Procedimiento Administrativo Común de las Administraciones Públicas.

D. Fernando Clavijo Batlle  
Presidente del Gobierno De Canarias

D. Oswaldo Betancort García  
Presidente del Cabildo Insular de Lanzarote

ACTA CONSEJO GOBIERNO INSULAR  
Número: 2023-0047 Fecha: 13/12/2023

## ANEXO ÚNICO



Consejería de Hacienda y Relaciones  
con la Unión Europea

Viceconsejería de Hacienda  
y Relaciones con la Unión Europea

**PROPUESTA DE RESOLUCIÓN DE LA VICECONSEJERÍA DE HACIENDA Y RELACIONES CON LA UNIÓN EUROPEA POR LA QUE SE APRUEBA LA ENTREGA A CUENTA POR IMPORTE DE 1.187.499,00 EUROS DESTINADA A ADICIONAR AL IMPORTE DE LA ENTREGA A CUENTA DE 2023 DE LAS COMPETENCIAS TRANSFERIDAS Y DELEGADAS DE LA COMUNIDAD AUTÓNOMA DE CANARIAS AL CABILDO INSULAR DE LANZAROTE, LA LIQUIDACIÓN DEL EJERCICIO 2021 POR IMPORTE DE 50.276,03 EUROS DEL CITADO CABILDO Y SU CORRESPONDIENTE LIBRAMIENTO, CONFORME A LO PREVISTO EN LA DISPOSICIÓN TRANSITORIA SÉPTIMA DE LA LEY 9/2003, DE 3 DE ABRIL, DE MEDIDAS TRIBUTARIAS Y DE FINANCIACIÓN DE LAS HACIENDAS TERRITORIALES DE CANARIAS**

#### ANTECEDENTES DE HECHO

**PRIMERO.** - El 9 de diciembre de 2014, por parte del Presidente del Gobierno de Canarias y los Presidentes de los Cabildos Insulares se ratifica el acuerdo sobre la financiación de las competencias transferidas y delegadas de la Comunidad Autónoma de Canarias a los Cabildos Insulares. Dicho acuerdo supone una solución consensuada a las distintas discrepancias surgidas en los años anteriores respecto a las cuantías de dicha financiación y el establecimiento de las bases para la construcción de un marco normativo con carácter de permanencia que regule la financiación de las competencias transferidas y delegadas.

**SEGUNDO.** - Como consecuencia del mencionado acuerdo, en la Ley 11/2014, de 26 de diciembre, de Presupuestos Generales de la Comunidad Autónoma de Canarias (LPGCAC) para 2015, se establecen distintas disposiciones encaminadas a su ejecución, entre las que se incluye una nueva redacción del artículo 9 de la Ley 9/2003, de 3 de abril, de Medidas Tributarias y de Financiación de las Haciendas Territoriales de Canarias y se añade una Disposición Transitoria Sexta a la mencionada ley 9/2003, de 3 de abril, que regula como primer ejercicio objeto de liquidación de dicha financiación el ejercicio 2016.

**TERCERO.** - La financiación de la Comunidad Autónoma de Canarias (CAC) en el marco del Sistema de Financiación Autonómico regulado en la Ley 22/2009, de 18 de diciembre, por la que se regula el sistema de financiación de las Comunidades Autónomas de régimen común y Ciudades con Estatuto de Autonomía y se modifican determinadas normas tributarias y su régimen transitorio, se ha visto mejorada en virtud de la disposición final décima novena de Ley 3/2017, de 27 de junio, de Presupuestos Generales del Estado para el año 2017 que modifica la disposición adicional segunda de la Ley 22/2009, de 18 de diciembre. Esta modificación ha supuesto la desvinculación de los recursos del Régimen Económico y Fiscal de Canarias (REF) del Sistema de Financiación Autonómico al no considerarse los mismos a los efectos de la liquidación del Fondo de Competitividad del año 2015 y posteriores, a recibir por la CAC en el año 2017 y sucesivos.

**CUARTO.** - Los Cabildos Insulares no fueron partícipes de la mejora de la financiación experimentada por la CAC en la liquidación de 2015 de los recursos del Sistema de Financiación Autonómico porque en el acuerdo de 9 de diciembre de 2014 y en la Disposición Transitoria Sexta de la ley 9/2003, de 3 de abril, se estableció como primer año objeto de liquidación de las Competencias Transferidas y Delegadas el 2016.

ACTA CONSEJO GOBIERNO INSULAR  
Número: 2023-0047 Fecha: 13/12/2023

Cód. Validación:   
Verificación: <https://cabildodelanzarote.es/portal/validacion>  
Documento firmado electrónicamente desde la plataforma esPublico Gestiona | Página 243 de 287

**QUINTO.** - Con el objetivo de repercutir en las competencias transferidas y delegadas a los Cabildos Insulares la mejora de la financiación obtenida por la CAC como consecuencia de la desvinculación de los recursos del REF del Sistema de Financiación Autonómica indicada en el antecedente tercero de esta resolución, en virtud de la Disposición Final Décima Cuarta de la LPGCAC 2019 se añade una Disposición Transitoria Séptima a la Ley 9/2003, de 3 de abril, de Medidas Tributarias y de Financiación de las Haciendas Territoriales Canarias. Dicha disposición transitoria séptima regula en sus apartados primero a cuarto, la mejora en la financiación de las Competencias Transferidas y Delegadas a los Cabildos Insulares condicionada, para cada ejercicio presupuestario, a que se cumplan los requisitos enumerados en su apartado quinto.

**SEXTO.** – En la Ley 7/2022, de 28 de diciembre, de Presupuestos Generales de la Comunidad Autónoma de Canarias para 2023 se consignan en la sección 20 “Transferencia a Corporaciones Locales”, programa 942A “Transferencia a Cabildos traspaso de competencias” la cantidad de 26.540.970,00 euros que permita aplicar en este ejercicio presupuestario lo establecido en la Disposición Transitoria Séptima de la Ley 9/2003, de 3 de abril, de Medidas Tributarias y de Financiación de las Haciendas Territoriales de Canarias, en lo relativo a las entregas a cuenta de 2023:

SECCIÓN	SERVICIO	PROGR.	SUBC.	PIILA	DESCRIPCIÓN	ENTREGAS A CUENTA 2023
20	2002	942A	460.03	204G1474	Aplicación apartado 2 D.T. 7 Ley 9/2003, de 3 de abril a CT Cabildo I. El Hierro EC 2023	917.851,00
<b>TOTAL CABILDO I. EL HIERRO</b>						<b>917.851,00</b>
20	2003	942A	460.03	204G1477	Aplicación apartado 2 D.T. 7 Ley 9/2003, de 3 de abril a CT Cabildo I. Fuerteventura EC 2023	1.379.210,00
<b>TOTAL CABILDO I. DE FUERTEVENTURA</b>						<b>1.379.210,00</b>
20	2004	942A	460.03	204G1478	Aplicación apartado 2 D.T. 7 Ley 9/2003, de 3 de abril a CT Cabildo I. Gran Canaria EC 2023	7.587.381,00
20	2004	942A	460.03	204G1479	Aplicación apartado 2 D.T. 7 Ley 9/2003, de 3 de abril a CD Cabildo I. Gran Canaria EC 2023	1.673.790,00
<b>TOTAL CABILDO I. DE GRAN CANARIA</b>						<b>9.261.171,00</b>
20	2005	942A	460.03	204G1480	Aplicación apartado 2 D.T. 7 Ley 9/2003, de 3 de abril a CT Cabildo I. Lanzarote EC 2023	1.141.149,00
20	2005	942A	460.03	204G1481	Aplicación apartado 2 D.T. 7 Ley 9/2003, de 3 de abril a CD Cabildo I. Lanzarote EC 2023	46.350,00
<b>TOTAL CABILDO I. DE LANZAROTE</b>						<b>1.187.499,00</b>
20	2006	942A	460.03	204G1482	Aplicación apartado 2 D.T. 7 Ley 9/2003, de 3 de abril a CT La Gomera EC 2023	1.076.995,00
20	2006	942A	460.03	204G1483	Aplicación apartado 2 D.T. 7 Ley 9/2003, de 3 de abril a CD La Gomera EC 2023	29.951,00
<b>TOTAL CABILDO I. DE LA GOMERA</b>						<b>1.106.946,00</b>
20	2007	942A	460.03	204G1484	Aplicación apartado 2 D.T. 7 Ley 9/2003, de 3 de abril a CT Cabildo I. La Palma EC 2023	2.859.131,00
<b>TOTAL CABILDO I. DE LA PALMA</b>						<b>2.859.131,00</b>
20	2008	942A	460.03	204G1485	Aplicación apartado 2 D.T. 7 Ley 9/2003, de 3 de abril a CT Cabildo I. Tenerife EC 2023	8.315.501,00
20	2008	942A	460.03	204G1486	Aplicación apartado 2 D.T. 7 Ley 9/2003, de 3 de abril a CD Cabildo I. Tenerife EC 2023	1.513.661,00
<b>TOTAL CABILDO I. DE TENERIFE</b>						<b>9.829.162,00</b>
<b>TOTAL COMPETENCIAS TRANSFERIDAS y DELEGADAS</b>						<b>26.540.970,00</b>

**SÉPTIMO.** - La Secretaría General de Financiación Autonómica y Local del Ministerio de Hacienda y Función Pública envía correo electrónico el 24 de julio de 2023 a la Consejera de Hacienda y Relaciones con la Unión Europea, cuenta del Gabinete de la Consejería de Hacienda y Relaciones con la Unión



Europea, el que se adjunta la liquidación del ejercicio 2021, de los recursos del Sistema de Financiación de las Comunidades Autónomas de régimen común y Ciudades con Estatuto de Autonomía y de las participaciones en los Fondos de Convergencia Autonómica.

**OCTAVO.** - La Viceconsejería de Hacienda y Relaciones con la Unión Europea solicita a la Intervención General de la Comunidad Autónoma de Canarias, el 31 de julio de 2023, la certificación de la recaudación líquida de los ejercicios corrientes y cerrados de los tributos cedidos no sujetos a liquidación, de los años 2020 y 2021.

**NOVENO.** - Dando respuesta a la solicitud indicada en el antecedente anterior, mediante escrito de la Intervención General de fecha 2 de agosto de 2023, se comunica la recaudación líquida de los ejercicios corrientes y cerrados de los años 2020 y 2021 proveniente del Impuesto sobre Sucesiones y Donaciones, Impuesto sobre el Patrimonio, Impuesto sobre Transmisiones Patrimoniales y Actos Jurídicos Documentados, Tributos sobre el Juego y Tasas.

**DÉCIMO.** - Como consecuencia de la citada información el índice de actualización definitivo a aplicar en la liquidación de las competencias transferidas y delegadas del ejercicio 2021 se fija en 14,47 % tal y como se refleja en el Anexo único.

**UNDÉCIMO.** - La aplicación del citado índice de actualización al valor definitivo de 2020 de las competencias transferidas y delegadas por parte de la Comunidad Autónoma a los Cabildos Insulares previstas en el punto 4 de la citada Disposición Transitoria Séptima de la Ley 9/2003, de 3 de abril, conlleva un valor definitivo de 2021 de 23.016.587,05 euros y una liquidación definitiva de 2021 de 1.123.721,02 euros, consecuencia de las entregas a cuenta efectuadas en 2021:

S E C C I O N	S E R V -	P R O G R -	S U B C -	DENOMINACIÓN		importe definitivo 2020	importe definitivo 2021	entrega a cuenta 2021	LIQUIDACIÓN DE 2021
20	02	942A	460.03	204G1487	Aplicación apartado 2 D.T Ley 9/2003, de 3 de abril a CT Cabildo I. El Hierro liquid 2021	695.351,28	795.968,61	757.108,00	38.860,61
					TOTAL CABILDO I. EL HIERRO	695.351,28	795.968,61	757.108,00	38.860,61
20	03	942A	460.03	204G1488	Aplicación apartado 2 D.T Ley 9/2003, de 3 de abril a CT Cabildo I. Fuerteventura liquid 2021	1.044.870,91	1.196.063,73	1.137.670,00	58.393,73
					TOTAL CABILDO I. DE FUERTEVENTURA	1.044.870,91	1.196.063,73	1.137.670,00	58.393,73
20	04	942A	460.03	204G1489	Aplicación apartado 2 D.T Ley 9/2003, de 3 de abril a CT Cabildo I. Gran Canaria liquid 2021	5.748.103,57	6.579.854,15	6.258.609,00	321.245,15
20	04	942A	460.03	204G1490	Aplicación apartado 2 D.T Ley 9/2003, de 3 de abril a CT Cabildo I. Gran Canaria liquid 2021	1.268.040,32	1.451.525,75	1.380.660,00	70.865,75
					TOTAL CABILDO I. DE GRAN CANARIA	7.016.143,88	8.031.379,90	7.639.269,00	392.110,90
20	05	942A	460.03	204G1491	Aplicación apartado 2 D.T Ley 9/2003, de 3 de abril a CT Cabildo I. Lanzarote liquid 2021	864.518,34	989.614,14	941.300,00	48.314,14
20	05	942A	460.03	204G1492	Aplicación apartado 2 D.T Ley 9/2003, de 3 de abril a CT Cabildo I. Lanzarote liquid 2021	35.113,04	40.193,89	38.232,00	1.961,89
					TOTAL CABILDO I. DE LANZAROTE	899.631,37	1.029.808,03	979.532,00	50.276,03
20	06	942A	460.03	204G1493	Aplicación apartado 2 D.T Ley 9/2003, de 3 de abril a CT Cabildo I. La Gomera liquid 2021	815.916,07	933.979,13	888.381,00	45.598,13
20	06	942A	460.03	204G1494	Aplicación apartado 2 D.T Ley 9/2003, de 3 de abril a CT Cabildo I. La Gomera liquid 2021	22.689,64	25.972,83	24.705,00	1.267,83
					TOTAL CABILDO I. DE LA GOMERA	838.605,72	959.951,96	913.086,00	46.865,96
20	07	942A	460.03	204G1495	Aplicación apartado 2 D.T Ley 9/2003, de 3 de abril a CT Cabildo I. La Palma liquid 2021	2.166.040,23	2.479.466,25	2.358.413,00	121.053,25
					TOTAL CABILDO I. DE LA PALMA	2.166.040,23	2.479.466,25	2.358.413,00	121.053,25
20	08	942A	460.03	204G1496	Aplicación apartado 2 D.T Ley 9/2003, de 3 de abril a CT Cabildo I. Tenerife liquid 2021	6.299.717,89	7.211.287,07	6.859.214,00	352.073,07
20	08	942A	460.03	204G1497	Aplicación apartado 2 D.T Ley 9/2003, de 3 de abril a CT Cabildo I. Tenerife liquid 2021	1.146.729,69	1.312.661,47	1.248.574,00	64.087,47
					TOTAL CABILDO I. DE TENERIFE	7.446.447,58	8.523.948,55	8.107.788,00	416.160,54
TOTAL						20.107.090,99	23.016.587,05	21.892.866,00	1.123.721,02

A los citados antecedentes les son de aplicación los siguientes

## FUNDAMENTOS JURÍDICOS

**Primero.** - El apartado primero del artículo 9 de la Ley 9/2003, de 3 de abril, de Medidas Tributarias y de Financiación de las Haciendas Territoriales de Canarias, según la redacción dada al mencionado artículo por la Ley 11/2014, de 26 de diciembre, de Presupuestos Generales de la Comunidad Autónoma de Canarias para 2015 establece lo siguiente:

“1. El importe provisional de los créditos presupuestarios destinados a financiar el ejercicio de las competencias transferidas y delegadas que se hayan asumido por los cabildos insulares en cada año será el resultado de aplicar sobre el importe provisional del ejercicio anterior el porcentaje de variación que resulte de la suma de las entregas a cuenta que corresponden a la Comunidad Autónoma canaria procedentes del sistema de financiación autonómico y las previsiones iniciales de ingresos de los tributos cedidos no sujetos a liquidación, respecto a esas mismas cantidades del ejercicio anterior”.

**Segundo.** - La Disposición Transitoria Sexta de la Ley 9/2003, de 3 de abril de Medidas Tributarias y de Financiación de las Haciendas Territoriales de Canarias establece que:

“El criterio de actualización de los créditos presupuestarios destinados a financiar las competencias transferidas y delegadas previsto en el artículo 9 de esta ley se aplicará a partir de 2016 inclusive, siendo este el primer ejercicio que será objeto de liquidación. Dicho criterio de actualización se aplicará sobre la base inicial de los créditos consignados para esta finalidad en la sección 20 de los Presupuestos Generales de la Comunidad Autónoma de Canarias para el 2015.”

**Tercero.** - La Ley 3/2017, de 27 de junio, de Presupuestos Generales del Estado para el año 2017 establece en su Disposición final décima novena lo siguiente:

“Modificación de la Ley 22/2009, de 18 de diciembre, por la que se regula el sistema de financiación de las Comunidades Autónomas de régimen común y Ciudades con Estatuto de Autonomía y se modifican determinadas normas tributarias y su régimen transitorio.

Uno. Con efectos desde la liquidación de los recursos del Sistema de Financiación de 2015 y con vigencia indefinida, se suprime el párrafo tercero de la disposición adicional segunda de la Ley 22/2009, de 18 de diciembre, por la que se regula el sistema de financiación de las Comunidades Autónomas de régimen común y Ciudades con Estatuto de Autonomía y se modifican determinadas normas tributarias. Dos. En la liquidación del Sistema de Financiación de 2015 y 2016, la participación de la Comunidad Autónoma de Canarias en el Fondo de Competitividad derivada de la no consideración de los recursos del Régimen Económico y Fiscal de Canarias en el cálculo de la capacidad fiscal y en la financiación per cápita de dicha Comunidad Autónoma en los términos en los que se preveían en el párrafo tercero de la disposición adicional suprimida, se minorarán en un 57% y en un 30%, respectivamente”.

**Cuarto.** - La Disposición Transitoria Séptima de la Ley 9/2003, de Medidas Tributarias y de Financiación de las Haciendas Territoriales de Canarias establece que:

“1. A las entregas a cuenta de 2019 que resultan de aplicar el criterio de actualización previsto en el artículo 9 de esta ley, se adicionará la cantidad de 21.917.474,36 euros con el siguiente desglose:

ACTA CONSEJO GOBIERNO INSULAR  
Número: 2023-0047 Fecha: 13/12/2023

Cód. Validación:   
Verificación: <https://cabildodecanarias.gob.es/portal-electronica/es/>  
Documento firmado electrónicamente desde la plataforma esPublico Gestiona | Página 246 de 287

Cabildo I. de El Hierro	757.958,67
Cabildo I. de Fuerteventura	1.138.948,02
Cabildo I. de Gran Canaria	7.647.856,86
Cabildo I. de Lanzarote	980.631,54
Cabildo I. de La Gomera	914.111,31
Cabildo I. de La Palma	2.361.064,13
Cabildo I. de Tenerife	8.116.903,83
Total	21.917.474,36

2.La actualización de las entregas a cuenta de 2020 y posteriores se realizará sobre la base de 2019 resultante de aplicar lo indicado en el apartado 1 de esta disposición.

3.Al importe definitivo de 2019 que resulta de aplicar el criterio de actualización previsto en el artículo 9 se adicionará la cantidad de 21.917.474,36 euros con el desglose indicado en el apartado 1 de esta disposición.

4.El importe definitivo de 2020 y posteriores se actualizará sobre la base de 2019 resultante de aplicar lo indicado en el apartado 3 de esta disposición.

5.Lo indicado en los apartados anteriores de esta disposición queda condicionado al cumplimiento de los siguientes requisitos:

- a) La existencia de crédito adecuado y suficiente en la sección 20, programa 942A “Transferencias a cabildos traspaso de competencias” del estado de gastos en las Leyes de Presupuestos Generales de la Comunidad Autónoma de Canarias
- b) La sostenibilidad del gasto en los planes presupuestarios a medio plazo de la Comunidad Autónoma de Canarias, sin que se ponga en peligro el cumplimiento de los objetivos de estabilidad, regla de gasto y deuda pública”
- c) La aceptación expresa por parte del Gobierno de Canarias y cada cabildo insular.”

**Quinto.** - El artículo 77 de la Ley 7/2022, de 28 de diciembre, de Presupuestos Generales de la Comunidad Autónoma de Canarias para 2023, establece que:

“Los créditos presupuestarios destinados a la financiación de las competencias y servicios asumidos por los cabildos insulares que, como aportaciones dinerarias, se consignan en la sección 20 del estado de gastos de los presupuestos generales de la Comunidad Autónoma de Canarias, se gestionarán por la Consejería de Hacienda”.

**Sexto.** - El apartado primero del artículo 78 de la Ley 7/2022, de 28 de diciembre, de Presupuestos Generales de la Comunidad Autónoma de Canarias para 2023, establece que:

“Los créditos presupuestarios consignados en la sección 20 del estado de gastos de los Presupuestos Generales de la Comunidad Autónoma de Canarias, salvo los correspondientes al programa 942C, tendrán la consideración de financiación específica destinada a financiar globalmente a las corporaciones locales canarias”.

**Séptimo.** - El órgano competente para dictar la presente Resolución es la Viceconsejería de Hacienda y Relaciones con la Unión Europea, de conformidad con lo previsto en artículo 22.3.B) i) del Decreto 175/2022, de 3 de agosto, por el que se aprueba el Reglamento Orgánico de la Consejería de Hacienda, Presupuestos y Asuntos Europeos (BOC nº 161, de 16 de agosto) en relación con lo establecido en el artículo 3 del Decreto 123/2023, de 17 de julio, por el que se determina la estructura orgánica y las sedes de las Consejerías del Gobierno de Canarias.

Vistas las disposiciones legales de aplicación, en uso de las competencias que me han sido atribuidas,




**RESUELVO**

**Primero.** - Aprobar la entrega a cuenta por importe de 1.187.499,00 euros, consignado en las aplicaciones presupuestarias relacionadas en el antecedente de hecho sexto de esta de Resolución, con el objeto de adicionar dicha cuantía a las entregas a cuenta de 2023, de las competencias transferidas y delegadas de la Comunidad Autónoma de Canarias al Cabildo Insular Lanzarote.

**Segundo.** - Aprobar la liquidación definitiva de 2021 de la financiación de las competencias transferidas y delegadas de la Comunidad Autónoma de Canarias al Cabildo Insular de Lanzarote, prevista en el apartado 4 de la Disposición Transitoria Séptima de la Ley 9/2003, de Medidas Tributarias y de Financiación de las Haciendas Territoriales de Canarias por importe de 50.276,03 euros, y proceder a su libramiento en las aplicaciones presupuestarias relacionadas en el antecedente de hecho undécimo de esta Resolución

Gabriel Megías Martínez  
Viceconsejero de Hacienda  
y Relaciones con la Unión Europea

**ACTA CONSEJO GOBIERNO INSULAR**  
Número: 2023-0047 Fecha: 13/12/2023



**DETERMINACIÓN DEL ÍNDICE DE ACTUALIZACIÓN PARA DETERMINAR LA LIQUIDACIÓN DE LAS COMPETENCIAS TRANSFERIDAS Y DELEGADAS DEL EJERCICIO 2021**

[illegible]

## Fuentes

(A) 2020: Informes del Ministerio de Hacienda sobre la financiación definitiva de las CCAA a través del sistema de financiación

<http://www.hacienda.gob.es/es-ES/CD/Paginas/SistemasFinanciacionDeuda/InformacionCCAAs/Informes%20financiacion%20comunidades%20autonomas2.aspx>

2021: Entregas a cuenta de 2021 comunicadas por la Secretaría de Estado de Hacienda el 5 de octubre 2020 y Previsión de Liquidación 2021 comunicada por la Secretaría de Estado de Hacienda el 27 de julio de 2022

(B) Cuenta General y página web Intervencion General de la CAC

## DETALLE RECAUDACIÓN LÍQUIDA DE LOS EJERCICIOS CORRIENTES Y CERRADOS DE LOS TRIBUTOS CEDIDOS NO SUJETOS A LIQUIDACIÓN (2018 Y 2019)

		2020		2021	
		corrientes	cerrados	corrientes	cerrados
110	IMPUESTO SOBRE SUCESIONES Y DONACIONES	15.788.202,38	5.448.558,48	48.536.954,50	6.849.149,80
111	IMPUESTO SOBRE EL PATRIMONIO	34.143.292,67	250.150,72	33.811.280,80	127.747,33
200	IMPUESTO SOBRE TRANSMISIONES PATRIMONIALES Y AJD	234.168.477,30	6.200.217,43	305.753.659,40	3.804.804,80
25	TRIBUTOS SOBRE EL JUEGO	43.486.622,81	261.230,69	44.239.376,15	771.003,01
32	TASAS	9.447.302,72	9.512,36	12.268.786,40	8.132,20
	TOTAL	337.033.897,88	12.169.669,68	444.610.057,25	11.560.936,94

Fuente: Cuenta General y página web Intervención General de la CAC

## MODALIDADES DE BECAS Y AYUDAS A ESTUDIOS OFICIALES PRESENCIALES FUERA DE LA ISLA DE LANZAROTE

BECA SA ESTUDIOS UNIVERSITARIOS OFICIALES PRESENCIALES DEGRADO Y ESTUDIOS SUPERIORES ARTÍSTICOS.

### FAVORABLE

POSICIÓN	DNI	1º APELLIDO	2º APELLIDO	NOMBRE	CUANTÍA
1	...991H	ACUÑA	CARABALLO	ÁNGELA	2000€
2	...448N	ALARCÓN	GÁLVEZ	ARIANA	2000€
3	...331W	ALLEN		GEORGIA ELIZABETH	2000€
4	...282B	ALONSO	MORIN	SONIA MARÍA	2000€
5	...197R	ARENCIBIA	PERDOMO	NÉSTOR	2000€
6	...274T	AUYANET	YBOT	ADAY	2000€
7	...978T	BARCO	TAVÍO	JACOMAR	2000€
8	...220S	BARRIOS	GONZÁLEZ	PAULA	2000€
9	...995E	BATISTA	MARTIN	LARA	2000€
10	...167T	BERMÚDEZ	ARNAU	ALEIX	2000€
11	...566S	BETANCOR	SANCHEZ	ACOIDAN	2000€
12	...049L	BETANCUR	GUADALUPE	ESTEFANÍA	2000€
13	...337J	BLANCO	HERNÁNDEZ	LUCÍA	2000€
14	...395K	BONILLA	BRITO	MARÍA	2000€
15	...200W	CARABALLO	MACHÍN	ARIANNA	2000€
16	...603Q	CEJAS	BAUTISTA	ALVARO	2000€
17	...648P	CHAVEINTE	CABRERA	TANIA	2000€
18	...041N	CORUJO	MEJIAS	ARIADNA	2000€
19	...369C	COSGAYA	MELIAN	CARLA ELENA	2000€
20	...418B	CRUZ	BOSCH	FABIO ALEJANDRO	2000€
21	...462B	CURBELO	ARMAS	LAURA	2000€
22	...254P	DE CASTRO	URQUIOLA	HELENA	2000€
23	...253F	DE CASTRO	URQUIOLA	ITZIAR	2000€
24	...826S	DE LA CRUZ	RAMÓN	SARA	2000€



POSICIÓN	DNI	1º APELLIDO	2º APELLIDO	NOMBRE	CUANTÍA
25	...654T	DE LEON	ARMAS	JUAN JOSÉ	2000€
26	...656W	DE LEÓN	ARMAS	MIREYADEL CARMEN	2000€
27	...223X	DE LEÓN	MORALES	JORGE	2000€
28	...146L	DIAZ	CURBELO	CRISTINA	2000€
29	...024G	FERNÁNDEZ	HERNÁNDEZ	IGOR	2000€
30	...313G	FONTENLA	LEÓN	ÁLVARO	2000€
31	...579A	FUCIÑOS	RODRIGUEZ	MANUEL ALEJANDRO	2000€
32	...148S	GALINDO	JORDAN	MARTA	2000€
33	...260E	GARCIA	ABDUL JALBAR	DANA	2000€
34	...676Z	GARCÍA	ÁLVAREZ	BENTCHEY	2000€
35	...866A	GARCÍA	ESTEVAN	MARTÍN	2000€
36	...259K	GARCIA	ABDUL JALBAR	SAUL	2000€
37	...193B	GARCÍA	FEO	DESIRÉE	2000€
38	...106W	GARCÍA	GARCÍA	AIDA	2000€
39	...721Z	GHERSI	GONZALEZ	MARIANA	2000€
40	...635J	GIBIN		VIVIANA MEIGI	2000€
41	...013D	GONZALEZ	SAITZ	ARANTXA CAROLINA	2000€
42	...744J	GONZALEZ	MARTIN	LARA	2000€
43	...144P	GONZALEZ	BERMUDEZ	VICTORIA	2000€
44	...361L	GONZALEZ	DUARTE	DARIO MAXIMO	2000€
45	...312F	GONZALEZ	ROJAS	VALERIA JUDITH	2000€
46	...700B	GONZÁLEZ	MORANT	RAÚL	2000€
47	...573N	GONZALEZ	MELIAN	JORGE	2000€
48	...828Y	GONZÁLEZ	GONZÁLEZ	NOELIA INÉS	2000€
49	...254X	GRANADO	DEL ROSARIO	MARTINA	2000€
50	...787P	HERNANDEZ	HORMIGA	CATHAYSA	2000€
51	...040L	LAGO	CAAMAÑO	MARIA	2000€
52	...125W	LORENZO	CABRERA	ADRIANA	2000€

**ACTA CONSEJO GOBIERNO INSULAR**  
Número: 2023-0047 Fecha: 13/12/2023

POSICIÓN	DNI	1º APELLIDO	2º APELLIDO	NOMBRE	CUANTÍA
53	...549H	LOZANO	VALIENTE	CLAUDIA	2000€
54	...274Z	MACHIN	CANTILLO	PAULA MARIA	2000€
55	...241T	MARRERO	GUADALUPE	GARA	2000€
56	...570Q	MARTÍN	BETANCORT	RAÚL JOSÉ	2000€
57	...942F	MARTIN	GARCIA	AIZAYA	2000€
58	...001R	MATEO	FALERO	ADRIEL	2000€
59	...245F	MEDINA	SÁNCHEZ	DAVID	2000€
60	...962N	MORALES	GUERRA	ANDREA DOLORES	2000€
61	...296X	MORALES	HERNÁNDEZ	PEDRO ENRIQUE	2000€
62	...295D	MORALES	HERNÁNDEZ	LIS DEL CARMEN	2000€
63	...104T	MORALES	BETANCOR	DANIEL	2000€
64	...838X	MORO	AGUIRRE	BARBARA	2000€
65	...869F	MOSCOSO	PÉREZ	YENCY DANIELA	2000€
66	...261M	NIEVES	ROSALES	MARÍA	2000€
67	...668A	NOLLA	ARMAS	PAULA	2000€
68	...492T	OCAÑA	MARTIN	ANDREA	2000€
69	...525N	PACHECO	RODRIGUEZ	MIRIAM	2000€
70	...694Q	PÉREZ	MORALES	PATRICIA	2000€
71	...154G	PEREZ	MORALES	GUILLERMO	2000€
72	...915R	PÉREZ	JIMÉNEZ	PAULADEL CARMEN	2000€
73	...850C	PEREZ	HERNANDEZ	ANDREA	2000€
74	...126Z	PEREZ	GONZALEZ	JARA MARIA	2000€
75	...141V	POYATO	RODRIGUEZ	ARMANDO	2000€
76	...981Q	RAMÍREZ	GUADALUPE	HELENA	2000€
77	...436X	ROBAINA	HERNÁNDEZ	GARA FABIOLA	2000€
78	...698D	ROBAYNA	PARRES	MARTIN ALEJANDRO	2000€
79	...371G	RODRIGUEZ	MORALES	ZOE	2000€
80	...048M	RODRIGUEZ	OUBIÑA	LAURA	2000€
81	...110C	RODRIGUEZ	RAMOS	CARMELO DAVID	2000€
82	...423R	ROJAS	DE LEÓN	CARLA	2000€

POSICIÓN	DNI	1º APELLIDO	2º APELLIDO	NOMBRE	CUANTÍA
83	...405A	ROLO	GOMEZ	MARIA JESUS	2000€
84	...953R	ROMERA	PONCE	MOISÉS	2000€
85	...656G	SAAVEDRA	PAEZ	JOEL	2000€
86	...182K	SÁNCHEZ	ALVARADO	GEMMA	2000€
87	...794J	SÁNCHEZ	CÓRDOBA	SILVIA NATALIA	2000€
88	...094Q	SANTANA	IGLESIAS	ALEXIA	2000€
89	...366X	SEGADE	HERNANDEZ	CLAUDIA	2000€
90	...306N	SUÁREZ	DELGADO	DANIEL	2000€
91	...526E	SUÁREZ	BRITO	CATHAYSA	2000€
92	...510Z	SUMI	ROQUE	ANDREA ISAVO	2000€
93	...394B	TARAJANO	PEREZ	PAULA	2000€
94	...615M	TORNERO	GARCIA	ANDREA	2000€
95	...564A	UMPIÉRREZ	TOLEDO	GARA ROSALÍA	2000€
96	...988M	UZQUIANO	ELVIRA	ALVARO	2000€
97	...393S	VEGA	PÉREZ	CARLA	2000€
98	...221W	VILLALBA	PÉREZ	HÉCTOR	2000€
99	...307W	VILLAR	ALFARO	NAZARET	2000€
100	...109T	WALS	SANTANA	CRISTINA	2000€
Total:					200.000,00€

## DESFAVORABLE

POSICIÓN	DNI	1º APELLIDO	2º APELLIDO	NOMBRE	CÓDIGO
1	...980F	ABDEL MONEM	CALVES	ISRA	1
2	...691H	ABELJON	RODRIGUEZ	PAULA	2
3	...804T	ACOSTA	HERNANDEZ	NAYRA	2
4	...557D	AGUDELO	ORTEGA	JENIFFER	1
5	...568H	AGUILAR	HERNÁNDEZ	NAUZET	2
6	...567V	AGUILAR	HERNÁNDEZ	ECHEDY	2
7	...421J	ALDAMA	ROMERO	MARINA	1
8	...176B	ALEJO	ZURITA	JOSÉ IGNACIO	2



POSICIÓN	DNI	1º APELLIDO	2º APELLIDO	NOMBRE	CÓDIGO
9	...758R	ALIBORNO	MACÍAS	VICTORIA VALENTINA	3
10	...981F	ALMEIDA	TEJERA	KEVIN MANUEL	8
11	...895Z	ALONSO	LEMES	ELENA	1
12	...062M	ÁLVAREZ	DIAZ	ADELTO JAVIER	8
13	...893M	ALVAREZ	CORUJO	RICARDO	1
14	...202D	ALVAREZ	BERNAL	DANIELA	8
15	...847M	AMGHAYAR	JELAB	RABAB	3
16	...402D	ANGUERA	ROJAS	BLAI	1
17	...824D	ANTUÑANO	CABRERA	NESTOR	1
18	...211H	ARBELO	RAMIREZ	AYNARA	1
19	...573Z	ARMAS	HIDALGO	ACAYMO	1
20	...864H	ARMAS	ACUÑA	GABRIELA	2
21	...455E	ARROCHA	HERNANDEZ	PEDRO DAVID	8
22	...413N	ARTEAGA	ACOSTA	NOEMI	2
23	...438V	ASENCIO	FLORIDO	LAURA	1
24	...856G	BAIO	MANE	VIRGINIA FILOMENA	8
25	...794W	BALAGUER	PEREZ	HUGO	2
26	...939E	BALLESTEROS	MATA	MARTA	1
27	...080T	BAO	FERNÁNDEZ	MARIA	1
28	...447Y	BARAN	POMBROL	BOGDAN MANUEL	8
29	...878K	BENASCO	JENSEN	TARA ELNA	1
30	...124C	BERMÚDEZ	BLANCO	LUCÍA	1
31	...949D	BERMÚDEZ	APARICIO	MARCOS	2
32	...894C	BERNAL	TEJERA	ALEJANDRO	8
33	...608E	BERNAL	RODRÍGUEZ	VÍCTOR	3
34	...486A	BETANCOR	BRITO	VICTORIA	2
35	...778B	BETANCOR	RODRÍGUEZ	SAMUEL	1
36	...673B	BETANCORT	FERNANDEZ	MAR	2
37	...261J	BETANCORT	FERNANDEZ	JUAN PABLO	2

# **ACTA CONSEJO GOBIERNO INSULAR** Número: 2023-0047 Fecha: 13/12/2023

POSICIÓN	DNI	1º APELLIDO	2º APELLIDO	NOMBRE	CÓDIGO
38	...804J	BETANCORT	MARTIN	LORENA	8
39	...694V	BETANCORT	MARTÍNEZ	YANIRE	3
40	...375T	BETANCORT	SUAREZ	EVELYN	1
41	...864L	BETANCORT	CEDRES	JORGE	3
42	...340N	BETANCORT	UMPIÉRREZ	EDUARDO	1
43	...556M	BLANCO	TEJERA	PAULA	2
44	...164Y	BONILLA	GONZALEZ	GARA	3
45	...778D	BONILLA	BONILLA	MINERVA	2
46	...031D	BORGES	PEREZ	VALERIA	2
47	...845W	BOURLLOT		ALESSANDRO	8
48	...492R	BRITO	DIAZ	JOSE DAMIAN	3
49	...469K	BRITO	MIRANDA	AITANA	3
50	...494T	BUSTOS	HERNANDEZ	JAVIER	2
51	...664W	CABRERA	GUADALUPE	ÁNGEL	8
52	...982X	CABRERA	COMES	POL	3,8
53	...881J	CABRERA	MEDINA	ABAHYOMI	1
54	...928N	CABRERA	NOGUERA	DAVID	1
55	...554W	CABRERA	NODA	PAULA	2,3
56	...638B	CABRERA	MORALES	MIGUEL ÁNGEL	3
57	...266F	CABRERA	GONZÁLEZ	NOELIA	8
58	...648H	CABRERA	RODRÍGUEZ	NÉSTOR	2
59	...293K	CÁCERES	MEDINA	CELIA	8
60	...418H	CACERES	PEREZ	ANAIS YAIZA	1
61	...417V	CACERES	PEREZ	VERENISSE FAMARA	1,3,8
62	...712X	CÁCERES- TERRADO	CÁRDENES	ANA ISABEL	2
63	...221M	CAMACHO	UMPIÉRREZ	CHEDEY	1
64	...639S	CARMONA	JONSSON	MIGUEL ÁNGEL	1
65	...470X	CAZORLA	PAULSBURG	YANIRA	2
66	...724T	CEBALLOS	GUERRA	JOSE MARÍA	8
67	...441S	CEDRÉS	BLANCO	VANESA	2

# **ACTA CONSEJO GOBIERNO INSULAR** Número: 2023-0047 Fecha: 13/12/2023

POSICIÓN	DNI	1º APELLIDO	2º APELLIDO	NOMBRE	CÓDIGO
68	...386Y	CEJUDO	VENTURA	JUAN ANTONIO	1
69	...550T	CENALMOR	MINGUELA	CARLA	2
70	...551R	CENALMOR	MINGUELA	MARINA	2
71	...444D	CHAN	ZHONG	MELISA	8
72	...085M	COLLADO	GARCÍA	CLARA	8
73	...693B	CORUJO	ESPINOSA	OLIVER	8
74	...533Q	CRUZ	PEREZ	ISORA	3,8
75	...006E	CRUZ	AGUILAR	CAMILA	8
76	...475Y	CUBERO	PERDOMO	NEKANE	1
77	...845M	DE GANZO	PÉREZ	JAIME	2
78	...959Q	DE LA GUARDIA	GARCÍA	ALBERTO	1
79	...475C	DE LEÓN	RODRÍGUEZ	CARLOTA	2
80	...990S	DE LEON	ROBAYNA	LAURA	1,8
81	...342W	DE LEON	VIERA	YERAY	1
82	...131G	DE LEÓN	GONZÁLEZ	ELENA XIN	1
83	...833R	DE LEÓN	ARROCHA	ALEXANDRA	2
84	...742E	DE LEÓN	HERNÁNDEZ	ZAIDA ISABEL	1
85	...893B	DE LEÓN	CORUJO	MARÍA	3
86	...739C	DELGADO	RAMIREZ	MARIA	2
87	...562J	DELGADO	HERNÁNDEZ	JAVIER	2
88	...561N	DELGADO	HERNANDEZ	SARA	2
89	...100D	DELGADO	DE LA CRUZ	VERÓNICA	2
90	...199M	DELGADO	TUAREZ	XIOMARA LETICIA	8
91	...535V	DÉNIZ	FEO	CARLADELAS NIEVES	1
92	...720C	DERAA	BELMLIH	ZAHRA	8
93	...272L	DÍAZ	DÍAZ	ADRIÁN	3
94	...935R	DÍAZ	SÁNCHEZ	MERARÍ	1
95	...121F	DÍAZ	FAJARDO	GUANIMENCEY ECERÓ	1
96	...261B	DÍAZ	GUADALUPE	CARMEN RITA	2

# **ACTA CONSEJO GOBIERNO INSULAR** Número: 2023-0047 Fecha: 13/12/2023



POSICIÓN	DNI	1º APELLIDO	2º APELLIDO	NOMBRE	CÓDIGO
97	...505E	DIAZ	BRAGADO	LUCIA	8
98	...972V	DIAZ	ARRAIZ	SARA	1
99	...892K	DOMÍNGUEZ	SUÁREZ	NAYRA	1
100	...184A	DUARTE	DUARTE	MARÍA	1,3
101	...305L	DUARTE	GONZALEZ	DANIELA	1
102	...340F	DUARTE	CEDRES	DANIEL	1
103	...886Q	DUARTE	CRUZ	MARÍA	2
104	...551J	DULANI		JATIN	8
105	...042X	EGIDO	CESPÓN	ATHENEA	3
106	...837E	ELVIRA	FERNANDEZ	SAUL	1
107	...572L	ESCALONA	RODRÍGUEZ	MAYLENDELA CARIDAD	3
108	...310B	ESPINO	NIZ	RAUL ANTONIO	1,2
109	...027F	ESPINOZA	GRADOS	DAYRA NICOLE	1
110	...330C	EUGENIO	RINGHAM	ANA MAE	1
111	...265T	EUGENIO	RODRIGUEZ	ITAHISA	1
112	...030H	EXPÓSITO	MORALES	SAÚL	1
113	...791V	FAOUZI	HALLAB	LAYLA	3,8
114	...996M	FAOUZI	HALLAB	HANAE	1
115	...331W	FARAUNI	ALLOUCH	MAROUANE	8
116	...840J	FARIÑA	TUÑAS	ANDREA	2
117	...524C	FERNÁNDEZ	PARRILLA	ANDREA	8
118	...523L	FERNÁNDEZ	PARRILLA	JAVIER	5
119	...082D	FERNÁNDEZ	FONTES	CORAIMA	8
120	...516G	FERNÁNDEZ	GONZÁLEZ	YAGO	1
121	...600W	FERNANDEZ	GONZALEZ	DAVIER	1
122	...571C	FERREIRO	GUTIÉRREZ	GABRIEL	8
123	...649M	FERRER	VIÑAS	GABRIEL	1
124	...696C	FIGUEIRO	LORENZO	REBECA	2
125	...579C	FIGUEIRO	LORENZO	YASMINA	2
126	...269G	FIGUERA	MORALES	CARLA	1

POSICIÓN	DNI	1º APELLIDO	2º APELLIDO	NOMBRE	CÓDIGO
127	...768M	FIGUERA	MARTÍN	ALEXIS	2
128	...184B	FIGUEROA	PÉREZ	MANUEL	8
129	...666R	FONTANALS	BRITO	MARCO	1
130	...934H	FONTES	DE LEÓN	SARA	2
131	...190F	FRANCISCO	BRITO	OSCAR	3
132	...404G	FRUTOS	LOPEZ	LUCIA	8
133	...214X	FUENTES	GONZALEZ	LUCIA	8
134	...040T	GALLARDO	LASSO	ANDREA	1,2
135	...426E	GALLEGO	LOPEZ	SANTIAGO	3
136	...983S	GÁMIZ	FIGUEROA	DIANELY	3
137	...261Y	GARCIA	FIMIA	JORGE	1
138	...613P	GARCÍA	GUERRA	AURORA	2
139	...962F	GARCIA	GONZALEZ	IRIA	2
140	...283C	GARCÍA	ROSENDO	RUBÉN	2
141	...655T	GARCIA	ORTEGA	DIGNA MARIELA	1
142	...048G	GARCÍA	GONZÁLEZ	NATALIA	2
143	...986R	GARCÍA	DE LA HOZ	EUGENIA CANDELARIA	3
144	...183X	GARRIDO	MARTÍN	ANA	2
145	...748Y	GASPAR	RIVAS	LUCÍA	2
146	...201J	GIL	MARTÍN	LUCA	2
147	...713W	GODOY	MÁRQUEZ	DIEGO JAVIER	3
148	...920R	GOMEZ	GOMEZ	MARTA	2
149	...605P	GONZALEZ	CABRERA	SARA	2
150	...110F	GONZÁLEZ	BLANCO	INÉS	2
151	...360H	GONZÁLEZ	DUARTE	AITOR	1
152	...606D	GONZÁLEZ	CABRERA	CARLOS	2
153	...284H	GONZÁLEZ	PÉREZ	RANDOLPH	1
154	...300N	GONZALEZ	BETANCOR	NAYAN AZARUG	8
155	...313P	GONZALEZ	ROJAS	PAOLA	1
156	...888W	GONZÁLEZ	GONZÁLEZ	HUGO	1

# **ACTA CONSEJO GOBIERNO INSULAR** Número: 2023-0047 Fecha: 13/12/2023

POSICIÓN	DNI	1º APELLIDO	2º APELLIDO	NOMBRE	CÓDIGO
157	...647R	GONZALEZ	ATENCIA	ADRIANA	8
158	...976G	GONZÁLEZ	GONZÁLEZ	SANTIAGO	1
159	...698X	GOPLANI	MAHTANI	RIA SURESH	1
160	...001W	GRACIA	FUENTES	ELENA	1
161	...507W	GUADALUPE	ANDÚJAR	LUCÍA	2
162	...135T	GUADALUPE	TRAVIESO	DANIEL	1
163	...047D	GUADALUPE	FEO	EGOITZ	2
164	...233Z	GUERETA	PHILIPPONET	AINARA	1
165	...526X	GUTIERREZ	LUZ	DANIEL	3
166	...994V	HERNANDEZ	BETANCOR	TANIA	2
167	...094V	HERNANDEZ	MORALES	NATALIA	1
168	...607T	HERNANDEZ	CARABIAS	MARINA	1,2
169	...787F	HERNÁNDEZ	ARRÁEZ	ANKOR TEGADAY	1
170	...827R	HÉRNANDEZ	HERNÁNDEZ	JOSHUA	2
171	...611W	HERNÁNDEZ	DÍAZ	CELIA XIMING	2
172	...683X	HERNANDEZ	GARCIA	CINTHYA	2
173	...553M	HERNANDEZ	ROGER	ELENA	1
174	...552G	HERNANDEZ	ROGER	JAVIER NARCISO	1
175	...992Q	HERNÁNDEZ	BERMÚDEZ	CLAUDIA	1
176	...642K	HERNÁNDEZ	VIZCAÍNO	YADIRA MILAGROS	1
177	...951B	HERNÁNDEZ	MARTÍN	FAMARA	8
178	...087Y	HERRERO	BENITO	MARTA	1,2
179	...196N	HERRERO	DIAZ	RAFAEL	1
180	...197J	HERRERO	DIAZ	ADRIAN	1
181	...256M	HIDALGO	CARABALLO	CLARA	1,8
182	...652B	HOPPE		RAMIRO	1
183	...948P	JARAMILLO	PEREZ	GIOVANNY	1
184	...188R	JIN		BO HAO	2
185	...244S	JORGE	GONZÁLEZ	MARÍA DEL MAR	1
186	...245Q	JORGE	GONZÁLEZ	CRISTINADEL ROSARIO	1

# **ACTA CONSEJO GOBIERNO INSULAR** Número: 2023-0047 Fecha: 13/12/2023



POSICIÓN	DNI	1º APELLIDO	2º APELLIDO	NOMBRE	CÓDIGO
187	...568Y	KUMAR	BHATIA	YOGITA	1
188	...398M	LAGO	LOURO	ALEJANDRA	1
189	...748W	LASO	SANTANA	IKER	1,2
190	...023S	LEAL	HERNÁNDEZ	JANEQUA	1
191	...759T	LEÓN	MARTÍN	ANA BEGOÑA	2
192	...708E	LEÓN	GONZÁLEZ	NATALIA	1
193	...062S	LLORENS	MELGEN	DANIEL	2,8
194	...152M	LÓPEZ	GÓMEZ	PAULA	1,2
195	...834G	LÓPEZ	MARTÍN	ATTENERI	1,2
196	...377T	LÓPEZ	DUARTE	MARINA	1
197	...703W	LOSADA	WAKELAND	ZENAIDA	1
198	...605N	LUZARDO	PADRÓN	SILVIA	3
199	...422J	MACHÍN	CUÉLLAR	AITANA	2
200	...194N	MACHÍN	PERDOMO	AURORA MARINA	1
201	...281L	MACHÍN	RODRÍGUEZ	PAULA	1
202	...349X	MACIEL	FREIRE	SARAH BEATRIZ	1
203	...602X	MANEIRO	PEREZ	NOELIA	8
204	...796P	MANGAS	CEDRES	IRIS	3,8
205	...754R	MARTÍN	DE LEÓN	ADRIÁN	2
206	...587N	MARTIN	CABRERA	NEREA	1
207	...584N	MARTÍN	PÉREZ	ÁLVARO	1
208	...370Q	MARTIN	SAIT	YAIZA ESTHER	1
209	...023B	MARTÍN	ALONSO	JAVIER	2
210	...786F	MARTÍN	HORMIGA	LAURA	1
211	...945A	MARTÍN	GARCÍA	AISHA	1
212	...855P	MARTÍN	BETANCORT	ENRIQUE	8
213	...199K	MARTIN	DE GANZO	DAVID JESUS	1
214	...845B	MARTIN	GARCIA	AARON	8
215	...907H	MARTÍN	GONZÁLEZ	YBALLA	1
216	...441K	MARTÍN	MARTÍN	BENTCHEY JUAN	8
217	...858C	MARTÍN	MACHÍN	ANDREA	2

# **ACTA CONSEJO GOBIERNO INSULAR** Número: 2023-0047 Fecha: 13/12/2023

POSICIÓN	DNI	1º APELLIDO	2º APELLIDO	NOMBRE	CÓDIGO
218	...039W	MARTÍNEZ	MEJÍA	DANIEL	1
219	...986Y	MARTÍNEZ	BETANCOR	CATHAYSA	2
220	...991M	MARTINEZ	VALLEJO	MARIA FERNANDA	8
221	...218M	MARTINON	BETANCORT	FEDERICO	3,8
222	...592H	MEDINA	JARAMILLO	ALBERTO	1
223	...127T	MEDINA	MARTÍN	MIRIAM DOLORES	1,2
224	...983X	MELIÁN	LEMES	ALEJANDRO	2
225	...086M	MÉNDEZ	GONZÁLEZ	ELENA	1
226	...614R	MENGHANI	MENGHANI	RIA	2,3
227	...229R	MESA	SUÁREZ	RAFAEL	2
228	...994P	MIRANDA	GONZÁLEZ	PAULA	1
229	...812K	MOHAMED SALEM	MESSOUD	LEHBIB	1
230	...256Y	MOLINA	BROCAL	PAULA	1
231	...572P	MONTESDEOCA	GRANADOS	KAI AIRU	1
232	...104Q	MORA	BENÍTEZ	RUBÉN	1
233	...118A	MORALES	APARICIO	YERAY	3,8
234	...682M	MORALES	RODRÍGUEZ	ADRIÁN	2,3
235	...983L	MORALES	CURBELO	BRYAN	8
236	...121F	MORALES	MARTIN	SAMUEL	1
237	...468D	MORALES	MARTIN	ATAMAN	2
238	...572P	MOYA	MEJÍAS	GABRIEL ALBERTO	2
239	...986N	MULCHANDANI	MAKHIJA	PIYUSH	2
240	...401N	NAVARRO	IVANOV	IVAN	1
241	...004Y	NELLY	ARENCIBIA	IDAFE	8
242	...551Q	NIEVES	LOJO	JOSÉ MIGUEL	8
243	...265S	NIEVES	PÉREZ	YARA	2
244	...736X	NODA	DE LA CRUZ	CARMEN ROSA	1,2
245	...929N	NOGALES	SAIZ	NATALIA	1
246	...426D	NOLASCO	ALONSO	TEGADAY	1

# **ACTA CONSEJO GOBIERNO INSULAR** Número: 2023-0047 Fecha: 13/12/2023

POSICIÓN	DNI	1º APELLIDO	2º APELLIDO	NOMBRE	CÓDIGO
247	...211R	NOLASCO	OLIVERO	OMAIRA	1
248	...806R	NSUE	NDONGO	SHARA IDAIRA	1
249	...048V	NÚÑEZ	OJEDA	ALEJANDRO	1
250	...979V	OJEDA	ABDUL JALBAR	ARIADNA	1
251	...978Q	OJEDA	ABDUL JALBAR	LAURA	1
252	...186S	OJEDA	RAMIREZ	BÁRBARADEL CARMEN	2
253	...108C	ORTIZ	FERRERA	DANIELA	2
254	...274B	OUBIÑA	RODRÍGUEZ	RAÚL	8
255	...948H	PADRÓN	CARABALLO	MIGUEL ÁNGEL	1,8
256	...181E	PARRILLA	FERNÁNDEZ	VICTORIA	2
257	...385E	PEÑA	BETANCORT	CARLA	2
258	...051F	PEÑAS	CALATAYUD	BORJA	3
259	...264V	PEREZ	PEREZ	PAULA	8
260	...245Y	PÉREZ	CABRERA	REBECA	1
261	...159S	PEREZ	TORRES	IGNACIO	8
262	...699D	PÉREZ	ORTEGA	RAQUEL	8
263	...990P	PEREZ	MORA	GLORIA ANTONIA	3
264	...474V	PEREZ	MORA	DAVID	1
265	...039H	PEREZ	PEREZ	DOMINGO	8
266	...616H	PÉREZ	MÉNDEZ	GABRIEL	3
267	...914T	PÉREZ	JIMÉNEZ	JAVIER	2,3
268	...489F	PÉREZ	MESA	EDUARDO	8
269	...968W	PEREZ	PERDOMO	CORAIMA	1
270	...314A	PEREZ	CEJAS	CRISTINA DOLORES	1
271	...409Q	PÉREZ	CEDRÉS	CRISTINA	2
272	...168S	PRADA	FIGUERAS	LIA	2
273	...882N	PRADO	VILAR	DARÍO	1
274	...796M	PUERTOLAS	PONS	IVAN	8

# **ACTA CONSEJO GOBIERNO INSULAR** Número: 2023-0047 Fecha: 13/12/2023



POSICIÓN	DNI	1º APELLIDO	2º APELLIDO	NOMBRE	CÓDIGO
275	...782B	PUIG	BONILLA	CLAUDIA	1
276	...664X	QUESADA	BETANCOR	LAURA LAN	1,2
277	...638P	QUINTANA	FONTECHA	LAURA	2
278	...796S	QUINTANA	MARTÍN	LAURA	8
279	...273Y	RAMALLO	LÓPEZ	CRISTINA	3
280	...441S	RAMESH		ESHA	2
281	...836W	RAMIREZ	MOÑIVAS	CARLA	1
282	...140M	RAMÍREZ	ACOSTA	NAYARA	1
283	...339P	RAMON	BETANCORT	DAVID	1
284	...880E	RATANPAL	SHARMA	NIYATI	2
285	...850M	RETAMAR	GARCIA	MARGARITA	1
286	...492A	RIJO	HERNÁNDEZ	BADAYCO	2
287	...493G	RIJO	HERNÁNDEZ	ALEJANDRO	2
288	...340E	RIJO	SUAREZ	ADRIAN	1
289	...807E	RIJO	DE LEÓN	CYNTHIA	1
290	...917C	RÍOS	LÓPEZ	MARÍA	8
291	...554M	RIVERA	CABRERIZO	MARGARITA	7
292	...837C	ROBAYNA	PÉREZ	LUCÍA	1
293	...299M	ROBAYNA	MARTIN	CHRISTIAN	3,8
294	...151F	ROBAYNA	GONZÁLEZ	VÍCTOR	2
295	...453V	ROBAYNA	SAHAGUN	HENAR	2
296	...652Q	RÓDENAS	BETANCORT	ALBA	8
297	...375Q	RODRIGUEZ	MARTIN	LUCIA	2
298	...710P	RODRIGUEZ	VILLA	DIEGO	1
299	...309P	RODRIGUEZ	LEMES	MIGUEL ARAY	1
300	...533S	RODRIGUEZ	DELGADO	TINIZARA MARIA	1,3
301	...646Z	RODRIGUEZ	PEREZ	NATALIA	1
302	...362W	RODRIGUEZ	FONTES	PAULO	2
303	...400C	RODRÍGUEZ	DÍAZ	CARLA	3
304	...030Q	RODRÍGUEZ	MORALES	RAÚL	2
305	...488Y	RODRÍGUEZ	MELIÁN	CARLA	8

# **ACTA CONSEJO GOBIERNO INSULAR** Número: 2023-0047 Fecha: 13/12/2023

POSICIÓN	DNI	1º APELLIDO	2º APELLIDO	NOMBRE	CÓDIGO
306	...321A	RODRÍGUEZ	RODRÍGUEZ	ENOLA	3
307	...056G	RODRIGUEZ	PEREZ	SUSANA	1
308	...317N	ROJAS	ROJAS	REBECCA	4
309	...249M	ROJO	GONZÁLEZ	NAYRA	1
310	...195G	ROMERO	DE LEÓN	CRISTINA	2
311	...760R	ROMERO	DE LEON	ANA ISABEL	2
312	...553R	ROMERO	IGLESIAS	GABRIELA	1,3,8
313	...949F	RUIZ	MARTÍNEZ	ALVARO MANUEL	1
314	...798Y	RUIZ	LANCHEROS	VALENTINA	1,3
315	...143Y	SAIZ	CARABIAS	CRISTINA	8
316	...765H	SALEBE	ROMERO	MATEO ALFONSO	1
317	...889P	SAM	BECERRA	JORGE	2
318	...888F	SAM	BECERRA	GUSTAVO ANDRÉS	2
319	...520Y	SÁNCHEZ	CARMUEGA	Mª DE LAS NIEVES	8
320	...170X	SÁNCHEZ	MESA	ADAL	1
321	...171B	SÁNCHEZ	MESA	CLAUDIA	1
322	...406A	SÁNCHEZ	GUILLÉN	ADRIANA	1
323	...300S	SANTANA	QUEVEDO	NOAH	2
324	...759Z	SANTANA	SORIA	MARTA	1
325	...632P	SANTANA	NAVARRO	GUANAREME JOSÉ	5
326	...063B	SANTANA	FREITAS	MARTA	1
327	...031C	SANTIAGO	VEGA	ADRIAN	1
328	...009H	SHI	ZHENG	JIAYING	2
329	...875G	SIDAASS	HADIFAR	MBARKA	1
330	...398P	STANCIU		IONUT RAZVAN	1
331	...921N	STEHR		KIM ALISSA	5
332	...399Z	SUÁREZ	PRADA	ÁNGEL JOSÉ	8
333	...705M	SUÁREZ	MORALES	AINARA	1
334	...048C	TASCHIERI		PATRICK	8
335	...701Q	TEJERA	RAMOS	MARCIAL	1

# **ACTA CONSEJO GOBIERNO INSULAR** Número: 2023-0047 Fecha: 13/12/2023

POSICIÓN	DNI	1º APELLIDO	2º APELLIDO	NOMBRE	CÓDIGO
336	...969A	TORIBIO	FERRER	ROBERTO	1
337	...408P	TORRES	DIAZ	COSME AYTHAMI	3
338	...350P	TOVAL	POSADA	ANDREA	2
339	...351D	TOVAL	POSADA	CRISTINA	2
340	...587S	TRANCHO	AGUIAR	ZULEIMA	3
341	...506W	UMPIERREZ	FELIPE	AITANA	1,2
342	...213T	UMPIERREZ	TORIBIO	ANDREA	2
343	...838Y	UMPIÉRREZ	FERNÁNDEZ	EDUARDO	1,2
344	...509S	VALIENTE	PÉREZ	IRINA	1
345	...315X	VEIGA	ESCUELA	NAZARET	8
346	...356G	VENTOSO	JORGE	ADRIÁN	2
347	...210V	VIDAL	BARREIRO	ADRIÁN	3,8
348	...986K	VIÑAS	SAN GINÉS	CARLA	3,8
349	...525T	VIÑOLY	ARRÁEZ	ANDREA	3,8
350	...902H	VIÑOLY	ARRAEZ	ANGEL	1
351	...547S	ZUNIGA	RODRIGUEZ	SHEERLEY REGINA	8

## RENUNCIA

POSICIÓN	DNI	1º APELLIDO	2º APELLIDO	NOMBRE
1	...561H	CEDRES	DE GANZO	ABIAN

BECASAESTUDIOSOFICIALESDEPOSTGRADOSPRESENCIALESFUERA DE LANZAROTE

## FAVORABLE

POSICIÓN	DNI	1º APELLIDO	2º APELLIDO	NOMBRE	CUANTÍA
1	...527X	FAJARDO	NEGRÍN	JUANA TERESA	1000€
2	...318B	GARCÍA	CASTAÑO	DAVID	1000€
3	...266Y	MURGAS	CUNEO	MARIA DANIELA	1000€
Total:					3.000,00€

**ACTA CONSEJO GOBIERNO INSULAR**  
Número: 2023-0047 Fecha: 13/12/2023



## DESFAVORABLE

POSICIÓN	DNI	1º APELLIDO	2º APELLIDO	NOMBRE	CÓDIGO
1	...413X	CLA	BERNAL	YERAY	1
2	...540E	LÓPEZ	BUJÁN	ALBA	1
3	...842G	MARTIN	SEPULVEDA	CARMEN DOLORES	5
4	...017V	MARTIN	HERNANDEZ	ESPERANZA	1
5	...683Y	MORALES	RODRÍGUEZ	TAMARA	2
6	...899J	MORALES	PEINADO	FERNANDO	2
7	...856M	NOLASCO	ESPINO	LAURA	2,5
8	...579C	PEREZ	FELIPE	JUAN MANUEL	2
9	...467E	RODRÍGUEZ	VIERA	DANIELA	1
10	...631B	UMPIERREZ	BONILLA	ALBA	5

## BECAS A ESTUDIOS OFICIALES DE FORMACIÓN PROFESIONAL SUPERIOR FUERA DE LANZAROTE

## FAVORABLE

POSICIÓN	DNI	1º APELLIDO	2º APELLIDO	NOMBRE	CUANTÍA
1	...878J	ACOSTA	ARROCHA	NORBERTO JULIÁN	1000€
2	...922Z	BLANCO	DENIZ	ZEUS	1000€
3	...360S	CASADO	MACHIN	SANDRA	1000€
4	...161W	DE LA HOZ	VILLAVERDE	SAMUEL	1000€
5	...960Y	DE LAHOZ	VILLAVERDE	GABRIEL	1000€
6	...684V	DORTA	DUQUE	IDANIA	1000€
7	...185N	FIGUEROA	PÉREZ	DANIEL FRANCISCO	1000€
8	...647Q	JORGE	GARRIDO	ANA	1000€
9	...580Q	MARTÍN	GÓMEZ	DANIEL	1000€
10	...350Q	MARTIN	ELVIRA	ARANCHA	1000€
11	...935S	MELIÁN	HERNÁNDEZ	MENCEYNA	1000€
12	...036G	MEZA	SALEBE	CHARLOTTE	1000€
13	...523X	PACHECO	RODRIGUEZ	NAIMA	1000€
14	...000Z	REMBADO	RODRÍGUEZ	PATRICIA	1000€

POSICIÓN	DNI	1º APELLIDO	2º APELLIDO	NOMBRE	CUANTÍA
15	...683W	REYES	PÉREZ	AYOZE	1000€
16	...845D	RODRIGUEZ	ROBAYNA	JORGE	1000€
17	...510T	RODRÍGUEZ	HERNÁNDEZ	KEILA	1000€
18	...814B	ZURITA	JARAMILLO	YURI FERNANDO	1000€
Total:					18.000,00€

## DESFAVORABLE

POSICIÓN	DNI	1º APELLIDO	2º APELLIDO	NOMBRE	CÓDIGO
1	...676K	ABREUT	RAMOS	CHRISTOPHER	2
2	...075K	ARAGON	DUARTE	INDARA	2
3	...768E	ARMAS	CARABALLO	ISAAC	2
4	...541G	CABRERA	GARCÍA	OLIVIA MARÍA	5
5	...847Q	CABRERA	RAMÓN	FERNANDO	2
6	...201M	CARABALLO	REYES	MARIA MERCEDES	1
7	...989Z	DE LEON	ROBAYNA	DAVID	7
8	...473F	DE LEÓN	SANCHEZ	GISELA	5
9	...627Y	DUQUE	BESADA	ITAHISA	3
10	...095V	FERNANDEZ	CASTELLANO	CLAUDIA	1,2
11	...840N	FONTES	MARTIN	CARLA	2
12	...145L	FRANCISCO	BERMUDEZ	OSCAR RAFAEL	2
13	...866P	FUENTES	CABRERA	MIGUEL	1,2
14	...466C	FUENTES	ADELL	NAHIA	1
15	...519R	FUENTES	MARIÑOS	GONZALO	1
16	...516T	GARCÍA	HERNÁNDEZ	MARÍA INMACULADA	5
17	...379J	GIL	ARBELO	MIGUEL ÁNGEL	8
18	...814X	GONZÁLEZ	QUINTERO	SELENA	2
19	...757B	GONZALEZ	BELLEAU	JOANA	5
20	...901G	GRIMÓN	PÉREZ	JESÚS	5
21	...966C	LEMES	HERNÁNDEZ	PEDRO DORAMAS	5
22	...432E	LINARES	VILLARREAL	RAFAEL ROBERTO	8
23	...039V	LUZARDO	RODRIGUEZ	CARMEN ROSA	5

POSICIÓN	DNI	1º APELLIDO	2º APELLIDO	NOMBRE	CÓDIGO
24	...523Y	LUZURIAGA	CURBELO	DAVID	7
25	...647S	MACHIN	SUAREZ	KARLA	1
26	...458W	MARRERO	DORTA	ANDREA	5
27	...580C	MARTÍN	RODRÍGUEZ	XENIA	2
28	...837A	MARTINEZ	GOMEZ	REBECA	2
29	...254F	MONTESDEOCA	TOSAR	JAVIER	2
30	...603H	NODA	RODRIGUEZ	CARLOS	2
31	...339T	PÉREZ	TAVÍO	DAILOS	5
32	...559L	PÉREZ	PÉREZ	JUDIT	8
33	...372S	RIVERA	PEREZ	OMAR JESUS	2

## BECAS COMPLEMENTARIAS PARA PROGRAMAS DE MOVILIDAD ESTUDIANTES FUERA DE LANZAROTE

### FAVORABLE

POSICIÓN	DNI	1º APELLIDO	2º APELLIDO	NOMBRE	CUANTÍA
1	...261J	BETANCORT	FERNANDEZ	JUAN PABLO	600€
2	...475C	DE LEÓN	RODRÍGUEZ	CARLOTA	600€
3	...879D	DE LEON	GONZALEZ	HIMAR	600€
4	...283C	GARCÍA	ROSENDO	RUBÉN	600€
5	...721Z	GHERSI	GONZALEZ	MARIANA	600€
6	...744J	GONZALEZ	MARTIN	LARA	600€
7	...915R	PÉREZ	JIMÉNEZ	PAULA DEL CARMEN	600€
8	...760R	ROMERO	DE LEON	ANA ISABEL	600€
9	...026S	VALERO	BAPTISTA	PAULA NATALIA	600€
10	...986K	VIÑAS	SAN GINÉS	CARLA	600€
Total:					6.000,00€

### DESFAVORABLE

POSICIÓN	DNI	1º APELLIDO	2º APELLIDO	NOMBRE	CÓDIGO
1	...894C	BERNAL	TEJERA	ALEJANDRO	8



POSICIÓN	DNI	1º APELLIDO	2º APELLIDO	NOMBRE	CÓDIGO
2	...340N	BETANCORT	UMPIÉRREZ	EDUARDO	8
3	...031D	BORGES	PEREZ	VALERIA	6
4	...441S	CEDRÉS	BLANCO	VANESA	8
5	...693B	CORUJO	ESPINOSA	OLIVER	8
6	...274H	EUCEDA	MOREL	SUSAN DENISE	8
7	...300N	GONZALEZ	BETANCOR	NAYAN AZARUG	6
8	...048E	MARRERO	REYES	ANGELA	8
9	...254F	MONTESDEOCA	TOSAR	JAVIER	8
10	...340E	RIJO	SUAREZ	ADRIAN	8
11	...889P	SAM	BECERRA	JORGE	8
12	...213T	UMPIERREZ	TORIBIO	ANDREA	8
13	...547S	ZUNIGA	RODRIGUEZ	SHEERLEY REGINA	8

## RENUNCIA

POSICIÓN	DNI	1º APELLIDO	2º APELLIDO	NOMBRE
1	...492T	OCAÑA	MARTIN	ANDREA
2	...210V	VIDAL	BARREIRO	ADRIÁN

BECAS COMPENSATORIAS AL ALOJAMIENTO EN VIVIENDAS DE ALQUILER O RESIDENCIAS UNIVERSITARIAS FUERA DE LANZAROTE

## FAVORABLE

POSICIÓN	DNI	1º APELLIDO	2º APELLIDO	NOMBRE	CUANTÍA
1	...878J	ACOSTA	ARROCHA	NORBERTO JULIÁN	1000€
2	...991H	ACUÑA	CARABALLO	ÁNGELA	1000€
3	...448N	ALARCÓN	GÁLVEZ	ARIANA	1000€
4	...282B	ALONSO	MORIN	SONIA MARÍA	1000€
5	...847M	AMGHAYAR	JELAB	RABAB	1000€
6	...197R	ARENCIBIA	PERDOMO	NÉSTOR	1000€
7	...270X	AVERO	MÉNDEZ	BARBARA	1000€
8	...978T	BARCO	TAVÍO	JACOMAR	1000€

POSICIÓN	DNI	1º APELLIDO	2º APELLIDO	NOMBRE	CUANTÍA
9	...220S	BARRIOS	GONZÁLEZ	PAULA	1000€
10	...566S	BETANCOR	SANCHEZ	ACOIDAN	1000€
11	...864L	BETANCORT	CEDRES	JORGE	1000€
12	...049L	BETANCUR	GUADALUPE	ESTEFANÍA	1000€
13	...337J	BLANCO	HERNÁNDEZ	LUCÍA	1000€
14	...395K	BONILLA	BRITO	MARÍA	1000€
15	...164Y	BONILLA	GONZALEZ	GARA	1000€
16	...492R	BRITO	DIAZ	JOSE DAMIAN	1000€
17	...077W	CABRERA	MÉNDEZ	IGUARINA	1000€
18	...982X	CABRERA	COMES	POL	1000€
19	...418H	CACERES	PEREZ	ANAI S YAIZA	1000€
20	...200W	CARABALLO	MACHÍN	ARIANNA	1000€
21	...360S	CASADO	MACHIN	SANDRA	1000€
22	...561H	CEDRES	DE GANZO	ABIAN	1000€
23	...603Q	CEJAS	BAUTISTA	ALVARO	1000€
24	...462B	CURBELO	ARMAS	LAURA	1000€
25	...253F	DE CASTRO	URQUIOLA	ITZIAR	1000€
26	...826S	DE LA CRUZ	RAMÓN	SARA	1000€
27	...161W	DE LA HOZ	VILLAVEVERDE	SAMUEL	1000€
28	...223X	DE LEÓN	MORALES	JORGE	1000€
29	...654T	DE LEON	ARMAS	JUAN JOSÉ	1000€
30	...656W	DE LEÓN	ARMAS	MIREYADEL CARMEN	1000€
31	...146L	DIAZ	CURBELO	CRISTINA	1000€
32	...272L	DÍAZ	DÍAZ	ADRIÁN	1000€
33	...684V	DORTA	DUQUE	IDANIA	1000€
34	...326S	DUARTE	VIÑOLY	ARIADNA MARIA	1000€
35	...627Y	DUQUE	BESADA	ITAHISA	1000€
36	...572L	ESCALONA	RODRÍGUEZ	MAYLENDELA CARIDAD	1000€
37	...265T	EUGENIO	RODRIGUEZ	ITAHISA	1000€
38	...330C	EUGENIO	RINGHAM	ANA MAE	1000€

# **ACTA CONSEJO GOBIERNO INSULAR** Número: 2023-0047 Fecha: 13/12/2023

POSICIÓN	DNI	1º APELLIDO	2º APELLIDO	NOMBRE	CUANTÍA
39	...527X	FAJARDO	NEGRÍN	JUANA TERESA	1000€
40	...649M	FERRER	VIÑAS	GABRIEL	1000€
41	...185N	FIGUEROA	PÉREZ	DANIEL FRANCISCO	1000€
42	...190F	FRANCISCO	BRITO	OSCAR	1000€
43	...676Z	GARCÍA	ÁLVAREZ	BENTCHEY	1000€
44	...106W	GARCÍA	GARCÍA	AIDA	1000€
45	...260E	GARCIA	ABDUL JALBAR	DANA	1000€
46	...866A	GARCÍA	ESTEVAN	MARTÍN	1000€
47	...024B	GARCÍA	BERNÁRDEZ	MARARIA	1000€
48	...259K	GARCIA	ABDUL JALBAR	SAUL	1000€
49	...312F	GONZALEZ	ROJAS	VALERIA JUDITH	1000€
50	...313P	GONZALEZ	ROJAS	PAOLA	1000€
51	...573N	GONZALEZ	MELIAN	JORGE	1000€
52	...360H	GONZÁLEZ	DUARTE	AITOR	1000€
53	...361L	GONZALEZ	DUARTE	DARIO MAXIMO	1000€
54	...013D	GONZALEZ	SAITZ	ARANTXA CAROLINA	1000€
55	...254X	GRANADO	DEL ROSARIO	MARTINA	1000€
56	...787P	HERNANDEZ	HORMIGA	CATHAYSA	1000€
57	...125W	LORENZO	CABRERA	ADRIANA	1000€
58	...549H	LOZANO	VALIENTE	CLAUDIA	1000€
59	...848X	MARMOLEJO	ESCOBAR	JUAN DAVID	1000€
60	...942F	MARTIN	GARCIA	AIZAYA	1000€
61	...580Q	MARTÍN	GÓMEZ	DANIEL	1000€
62	...570Q	MARTÍN	BETANCORT	RAÚL JOSÉ	1000€
63	...001R	MATEO	FALERO	ADRIEL	1000€
64	...245F	MEDINA	SÁNCHEZ	DAVID	1000€
65	...036G	MEZA	SALEBE	CHARLOTTE	1000€
66	...104T	MORALES	BETANCOR	DANIEL	1000€

# **ACTA CONSEJO GOBIERNO INSULAR** Número: 2023-0047 Fecha: 13/12/2023



POSICIÓN	DNI	1º APELLIDO	2º APELLIDO	NOMBRE	CUANTÍA
67	...295D	MORALES	HERNÁNDEZ	LIS DEL CARMEN	1000€
68	...962N	MORALES	GUERRA	ANDREA DOLORES	1000€
69	...296X	MORALES	HERNÁNDEZ	PEDRO ENRIQUE	1000€
70	...838X	MORO	AGUIRRE	BARBARA	1000€
71	...261M	NIEVES	ROSALES	MARÍA	1000€
72	...668A	NOLLA	ARMAS	PAULA	1000€
73	...492T	OCAÑA	MARTIN	ANDREA	1000€
74	...525N	PACHECO	RODRIGUEZ	MIRIAM	1000€
75	...969D	PADILLA	RAMIREZ	PEDRO JOSE	1000€
76	...154G	PEREZ	MORALES	GUILLERMO	1000€
77	...850C	PEREZ	HERNANDEZ	ANDREA	1000€
78	...616H	PÉREZ	MÉNDEZ	GABRIEL	1000€
79	...694Q	PÉREZ	MORALES	PATRICIA	1000€
80	...141V	POYATO	RODRIGUEZ	ARMANDO	1000€
81	...981Q	RAMÍREZ	GUADALUPE	HELENA	1000€
82	...000Z	REMBADO	RODRÍGUEZ	PATRICIA	1000€
83	...683W	REYES	PÉREZ	AYOZE	1000€
84	...165H	ROBAINA	CURBELO	ISABEL XIAOFU	1000€
85	...698D	ROBAYNA	PARRES	MARTIN ALEJANDRO	1000€
86	...110C	RODRIGUEZ	RAMOS	CARMELO DAVID	1000€
87	...071P	RODRIGUEZ	HERNANDEZ	EDUARDO	1000€
88	...048M	RODRIGUEZ	OUBIÑA	LAURA	1000€
89	...400C	RODRÍGUEZ	DÍAZ	CARLA	1000€
90	...845D	RODRIGUEZ	ROBAYNA	JORGE	1000€
91	...423R	ROJAS	DE LEÓN	CARLA	1000€
92	...405A	ROLO	GOMEZ	MARIA JESUS	1000€
93	...647V	ROMERO	DE LA BARRERA	CLAUDIA	1000€
94	...798Y	RUIZ	LANCHEROS	VALENTINA	1000€
95	...794J	SÁNCHEZ	CÓRDOBA	SILVIA NATALIA	1000€
96	...366X	SEGADE	HERNANDEZ	CLAUDIA	1000€

POSICIÓN	DNI	1º APELLIDO	2º APELLIDO	NOMBRE	CUANTÍA
97	...526E	SUÁREZ	BRITO	CATHAYSA	1000€
98	...306N	SUÁREZ	DELGADO	DANIEL	1000€
99	...510Z	SUMI	ROQUE	ANDREA ISAVO	1000€
100	...615M	TORNERO	GARCIA	ANDREA	1000€
101	...393S	VEGA	PÉREZ	CARLA	1000€
102	...221W	VILLALBA	PÉREZ	HÉCTOR	1000€
103	...307W	VILLAR	ALFARO	NAZARET	1000€
Total:					103.000,00€

### DESFAVORABLE

POSICIÓN	DNI	1º APELLIDO	2º APELLIDO	NOMBRE	CÓDIGO
1	...980F	ABDEL MONEM	CALVES	ISRA	1
2	...691H	ABEIJON	RODRIGUEZ	PAULA	2
3	...676K	ABREUT	RAMOS	CHRISTOPHER	2
4	...804T	ACOSTA	HERNANDEZ	NAYRA	2
5	...557D	AGUDELO	ORTEGA	JENIFFER	1
6	...568H	AGUILAR	HERNÁNDEZ	NAUZET	2
7	...567V	AGUILAR	HERNÁNDEZ	ECHEDEY	2
8	...421J	ALDAMA	ROMERO	MARINA	8
9	...176B	ALEJO	ZURITA	JOSÉ IGNACIO	2
10	...758R	ALIBORNO	MACÍAS	VICTORIA VALENTINA	8
11	...331W	ALLEN		GEORGIA ELIZABETH	8
12	...866G	ALMAGUER	GUTIÉRREZ	VERÓNICA LUCÍA	1
13	...981F	ALMEIDA	TEJERA	KEVIN MANUEL	8
14	...895Z	ALONSO	LEMES	ELENA	1
15	...062M	ÁLVAREZ	DIAZ	ADELTO JAVIER	8
16	...893M	ALVAREZ	CORUJO	RICARDO	1
17	...202D	ALVAREZ	BERNAL	DANIELA	8
18	...869Y	APARICIO	ESZLINGER	ALFREDO	1

POSICIÓN	DNI	1º APELLIDO	2º APELLIDO	NOMBRE	CÓDIGO
19	...075K	ARAGON	DUARTE	INDARA	2
20	...211H	ARBELO	RAMIREZ	AYNARA	1
21	...573Z	ARMAS	HIDALGO	ACAYMO	1
22	...864H	ARMAS	ACUÑA	GABRIELA	2
23	...268P	AVERO	MÉNDEZ	SARA	3,8
24	...794W	BALAGUER	PEREZ	HUGO	2
25	...939E	BALLESTEROS	MATA	MARTA	8
26	...080T	BAO	FERNÁNDEZ	MARIA	1
27	...447Y	BARAN	POMBROL	BOGDAN MANUEL	8
28	...878K	BENASCO	JENSEN	TARA ELNA	8
29	...124C	BERMÚDEZ	BLANCO	LUCÍA	1
30	...949D	BERMÚDEZ	APARICIO	MARCOS	2
31	...608E	BERNAL	RODRÍGUEZ	VÍCTOR	8
32	...486A	BETANCOR	BRITO	VICTORIA	2
33	...778B	BETANCOR	RODRÍGUEZ	SAMUEL	1
34	...673B	BETANCORT	FERNANDEZ	MAR	2
35	...261J	BETANCORT	FERNANDEZ	JUAN PABLO	2
36	...804J	BETANCORT	MARTIN	LORENA	8
37	...694V	BETANCORT	MARTÍNEZ	YANIRE	8
38	...375T	BETANCORT	SUAREZ	EVELYN	1
39	...340N	BETANCORT	UMPIÉRREZ	EDUARDO	1
40	...821Y	BETANCORT	DE LAMO	IVAN	8
41	...396P	BETANCORT	GARCIA	IVAN DARIO	8
42	...922Z	BLANCO	DENIZ	ZEUS	8
43	...556M	BLANCO	TEJERA	PAULA	2
44	...778D	BONILLA	BONILLA	MINERVA	2
45	...031D	BORGES	PEREZ	VALERIA	2
46	...469K	BRITO	MIRANDA	AITANA	8
47	...664W	CABRERA	GUADALUPE	ÁNGEL	8
48	...132C	CABRERA	ROMERO	MARCO	1

# ACTA CONSEJO GOBIERNO INSULAR

Número: 2023-0047 Fecha: 13/12/2023



POSICIÓN	DNI	1º APELLIDO	2º APELLIDO	NOMBRE	CÓDIGO
49	...881J	CABRERA	MEDINA	ABAHYOMI	1
50	...554W	CABRERA	NODA	PAULA	2
51	...721L	CABRERA	MARTÍN	CLAUDIA	1
52	...266F	CABRERA	GONZÁLEZ	NOELIA	8
53	...648H	CABRERA	RODRÍGUEZ	NÉSTOR	2
54	...293K	CÁCERES	MEDINA	CELIA	8
55	...417V	CACERES	PEREZ	VERENISSE FAMARA	8
56	...201M	CARABALLO	REYES	MARIA MERCEDES	1
57	...639S	CARMONA	JONSSON	MIGUEL ÁNGEL	1
58	...470X	CAZORLA	PAULSBURG	YANIRA	2
59	...386Y	CEJUDO	VENTURA	JUAN ANTONIO	1
60	...550T	CENALMOR	MINGUELA	CARLA	2
61	...551R	CENALMOR	MINGUELA	MARINA	2
62	...413X	CLA	BERNAL	YERAY	1
63	...533Q	CRUZ	PEREZ	ISORA	8
64	...006E	CRUZ	AGUILAR	CAMILA	8
65	...475Y	CUBERO	PERDOMO	NEKANE	1
66	...845M	DE GANZO	PÉREZ	JAIME	2
67	...959Q	DE LA GUARDIA	GARCÍA	ALBERTO	1
68	...989Z	DE LEON	ROBAYNA	DAVID	7
69	...990S	DE LEON	ROBAYNA	LAURA	1,8
70	...131G	DE LEÓN	GONZÁLEZ	ELENA XIN	1
71	...833R	DE LEÓN	ARROCHA	ALEXANDRA	2
72	...742E	DE LEÓN	HERNÁNDEZ	ZAIDA ISABEL	1
73	...893B	DE LEÓN	CORUJO	MARÍA	8
74	...473F	DE LEÓN	SANCHEZ	GISELA	5
75	...739C	DELGADO	RAMIREZ	MARIA	2
76	...562J	DELGADO	HERNÁNDEZ	JAVIER	2
77	...561N	DELGADO	HERNANDEZ	SARA	2

# **ACTA CONSEJO GOBIERNO INSULAR** Número: 2023-0047 Fecha: 13/12/2023

POSICIÓN	DNI	1º APELLIDO	2º APELLIDO	NOMBRE	CÓDIGO
78	...100D	DELGADO	DE LA CRUZ	VERÓNICA	2
79	...751C	DELGADO	PÉREZ	JULIO MANUEL	8
80	...199M	DELGADO	TUAREZ	XIOMARA LETICIA	8
81	...535V	DÉNIZ	FEO	CARLADELAS NIEVES	1
82	...935R	DÍAZ	SÁNCHEZ	MERARÍ	1
83	...121F	DÍAZ	FAJARDO	GUANIMENCEY ECERÓ	1
84	...505E	DIAZ	BRAGADO	LUCIA	8
85	...892K	DOMÍNGUEZ	SUÁREZ	NAYRA	1
86	...184A	DUARTE	DUARTE	MARÍA	3
87	...305L	DUARTE	GONZALEZ	DANIELA	1
88	...340F	DUARTE	CEDRES	DANIEL	1
89	...551J	DULANI		JATIN	8
90	...042X	EGIDO	CESPÓN	ATHENEA	3
91	...837E	ELVIRA	FERNANDEZ	SAUL	1
92	...310B	ESPINO	NIZ	RAUL ANTONIO	1,2
93	...274H	EUCEDA	MOREL	SUSAN DENISE	8
94	...030H	EXPÓSITO	MORALES	SAÚL	1
95	...791V	FAOUZI	HALLAB	LAYLA	8
96	...996M	FAOUZI	HALLAB	HANAE	1
97	...524C	FERNÁNDEZ	PARRILLA	ANDREA	8
98	...024G	FERNÁNDEZ	HERNÁNDEZ	IGOR	8
99	...450S	FERNÁNDEZ	PAZ	FRANCISCO	2
100	...095V	FERNANDEZ	CASTELLANO	CLAUDIA	1,2
101	...600W	FERNANDEZ	GONZALEZ	DAVIER	1
102	...896E	FERREIRA	FERNÁNDEZ	CLAUDIA	1
103	...571C	FERREIRO	GUTIÉRREZ	GABRIEL	8
104	...696C	FIGUEIRO	LORENZO	REBECA	2
105	...579C	FIGUEIRO	LORENZO	YASMINA	2
106	...768M	FIGUERA	MARTÍN	ALEXIS	2

# **ACTA CONSEJO GOBIERNO INSULAR** Número: 2023-0047 Fecha: 13/12/2023

POSICIÓN	DNI	1º APELLIDO	2º APELLIDO	NOMBRE	CÓDIGO
107	...184B	FIGUEROA	PÉREZ	MANUEL	8
108	...666R	FONTANALS	BRITO	MARCO	1
109	...840N	FONTES	MARTIN	CARLA	2
110	...934H	FONTES	DE LEÓN	SARA	2
111	...496V	FRANCISCO	CASTRO	PAOLA YONG	1
112	...145L	FRANCISCO	BERMUDEZ	OSCAR RAFAEL	2
113	...404G	FRUTOS	LOPEZ	LUCIA	8
114	...519R	FUENTES	MARIÑOS	GONZALO	1
115	...214X	FUENTES	GONZALEZ	LUCIA	8
116	...426E	GALLEGO	LOPEZ	SANTIAGO	8
117	...983S	GÁMIZ	FIGUEROA	DIANELY	8
118	...516T	GARCÍA	HERNÁNDEZ	MARÍA INMACULADA	5
119	...613P	GARCÍA	GUERRA	AURORA	2
120	...283C	GARCÍA	ROSENDO	RUBÉN	2,6
121	...986R	GARCÍA	DE LA HOZ	EUGENIA CANDELARIA	8
122	...201J	GIL	MARTÍN	LUCA	2
123	...713W	GODOY	MÁRQUEZ	DIEGO JAVIER	8
124	...920R	GOMEZ	GOMEZ	MARTA	2
125	...605P	GONZALEZ	CABRERA	SARA	2
126	...814X	GONZÁLEZ	QUINTERO	SELENA	2
127	...744J	GONZALEZ	MARTIN	LARA	6
128	...284H	GONZÁLEZ	PÉREZ	RANDOLPH	1
129	...300N	GONZALEZ	BETANCOR	NAYAN AZARUG	8
130	...647R	GONZALEZ	ATENCIA	ADRIANA	8
131	...976G	GONZÁLEZ	GONZÁLEZ	SANTIAGO	1
132	...901G	GRIMÓN	PÉREZ	JESÚS	5
133	...135T	GUADALUPE	TRAVIESO	DANIEL	1
134	...047D	GUADALUPE	FEO	EGOITZ	2
135	...233Z	GUERETA	PHILIPPONET	AINARA	1
136	...526X	GUTIERREZ	LUZ	DANIEL	3

# **ACTA CONSEJO GOBIERNO INSULAR** Número: 2023-0047 Fecha: 13/12/2023



POSICIÓN	DNI	1º APELLIDO	2º APELLIDO	NOMBRE	CÓDIGO
137	...994V	HERNANDEZ	BETANCOR	TANIA	2
138	...094V	HERNANDEZ	MORALES	NATALIA	1
139	...607T	HERNANDEZ	CARABIAS	MARINA	1,2
140	...275G	HERNANDEZ	DUARTE	GARA CRISTINA	1,2
141	...787F	HERNÁNDEZ	ARRÁEZ	ANKOR TEGADAY	1
142	...827R	HÉRNANDEZ	HERNÁNDEZ	JOSHUA	2
143	...611W	HERNÁNDEZ	DÍAZ	CELIA XIMING	2
144	...683X	HERNANDEZ	GARCIA	CINTHYA	2
145	...992Q	HERNÁNDEZ	BERMÚDEZ	CLAUDIA	1
146	...642K	HERNÁNDEZ	VIZCAÍNO	YADIRA MILAGROS	1
147	...951B	HERNÁNDEZ	MARTÍN	FAMARA	8
148	...087Y	HERRERO	BENITO	MARTA	1,2
149	...196N	HERRERO	DIAZ	RAFAEL	1
150	...197J	HERRERO	DIAZ	ADRIAN	1
151	...256M	HIDALGO	CARABALLO	CLARA	8
152	...652B	HOPPE		RAMIRO	1
153	...857C	IZEKKI	IZIKKI	LAILA	1
154	...948P	JARAMILLO	PEREZ	GIOVANNY	1
155	...473M	JIMÉNEZ	SAAVEDRA	MONEYBA	1
156	...647Q	JORGE	GARRIDO	ANA	8
157	...244S	JORGE	GONZÁLEZ	MARÍA DEL MAR	1
158	...245Q	JORGE	GONZÁLEZ	CRISTINA DEL ROSARIO	1
159	...398M	LAGO	LOURO	ALEJANDRA	1
160	...040L	LAGO	CAAMAÑO	MARIA	8
161	...748W	LASO	SANTANA	IKER	1,2
162	...023S	LEAL	HERNÁNDEZ	JANEQUA	1
163	...583B	LI	LI	XINTONG	2
164	...432E	LINARES	VILLARREAL	RAFAEL ROBERTO	8

# ACTA CONSEJO GOBIERNO INSULAR

Número: 2023-0047 Fecha: 13/12/2023

POSICIÓN	DNI	1º APELLIDO	2º APELLIDO	NOMBRE	CÓDIGO
165	...759P	LLORET	MEDINA	CARLOS	2
166	...152M	LÓPEZ	GÓMEZ	PAULA	1,2
167	...834G	LÓPEZ	MARTÍN	ATTENERI	1,2
168	...377T	LÓPEZ	DUARTE	MARINA	1
169	...703W	LOSADA	WAKELAND	ZENAIDA	1
170	...523Y	LUZURIAGA	CURBELO	DAVID	7
171	...109L	MACHIN	TORIBIO	PATRICIA	1,3,8
172	...422J	MACHÍN	CUÉLLAR	AITANA	2
173	...281L	MACHÍN	RODRÍGUEZ	PAULA	1
174	...349X	MACIEL	FREIRE	SARAH BEATRIZ	1
175	...796P	MANGAS	CEDRES	IRIS	3,8
176	...458W	MARRERO	DORTA	ANDREA	5
177	...336G	MARRERO	PLANS	CLARA ELISA	2
178	...048E	MARRERO	REYES	ANGELA	2
179	...584N	MARTÍN	PÉREZ	ÁLVARO	1
180	...023B	MARTÍN	ALONSO	JAVIER	2
181	...842G	MARTIN	SEPULVEDA	CARMEN DOLORES	5
182	...855P	MARTÍN	BETANCORT	ENRIQUE	8
183	...017V	MARTIN	HERNANDEZ	ESPERANZA	1
184	...199K	MARTIN	DE GANZO	DAVID JESUS	1
185	...907H	MARTÍN	GONZÁLEZ	YBALLA	1
186	...441K	MARTÍN	MARTÍN	BENTCHEY JUAN	8
187	...837A	MARTINEZ	GOMEZ	REBECA	2
188	...986Y	MARTÍNEZ	BETANCOR	CATHAYSA	2
189	...218M	MARTINON	BETANCORT	FEDERICO	8
190	...616L	MEJIA	MONTES	YENSY	1
191	...983X	MELIÁN	LEMES	ALEJANDRO	2
192	...899A	MÉNDEZ	MARRERO	MARIAM	1
193	...086M	MÉNDEZ	GONZÁLEZ	ELENA	1
194	...229R	MESA	SUÁREZ	RAFAEL	2

POSICIÓN	DNI	1º APELLIDO	2º APELLIDO	NOMBRE	CÓDIGO
195	...256Y	MOLINA	BROCAL	PAULA	1
196	...254F	MONTESDEOCA	TOSAR	JAVIER	2
197	...104Q	MORA	BENÍTEZ	RUBÉN	1
198	...683Y	MORALES	RODRÍGUEZ	TAMARA	2
199	...682M	MORALES	RODRÍGUEZ	ADRIÁN	2
200	...983L	MORALES	CURBELO	BRYAN	8
201	...899J	MORALES	PEINADO	FERNANDO	2
202	...121F	MORALES	MARTIN	SAMUEL	1
203	...468D	MORALES	MARTIN	ATAMAN	2
204	...979J	MORALES	MARTIN	AROA	1
205	...572P	MOYA	MEJÍAS	GABRIEL ALBERTO	2
206	...719S	NARANJO	ARBELO	AARON	1
207	...401N	NAVARRO	IVANOV	IVAN	1
208	...265S	NIEVES	PÉREZ	YARA	2
209	...736X	NODA	DE LA CRUZ	CARMEN ROSA	1,2
210	...603H	NODA	RODRIGUEZ	CARLOS	2
211	...929N	NOGALES	SAIZ	NATALIA	1
212	...856M	NOLASCO	ESPINO	LAURA	2,5
213	...426D	NOLASCO	ALONSO	TEGADAY	1
214	...211R	NOLASCO	OLIVERO	OMAIRA	1
215	...806R	NSUE	NDONGO	SHARA IDAIRA	8
216	...186S	OJEDA	RAMIREZ	BÁRBARADEL CARMEN	2
217	...108C	ORTIZ	FERRERA	DANIELA	2
218	...701M	ORTIZ	AROCHA	VALENTIN JORGE	2
219	...274B	OUBIÑA	RODRÍGUEZ	RAÚL	8
220	...617N	PARRILLA	TEJERA	MARLENE	1
221	...385E	PEÑA	BETANCORT	CARLA	2
222	...101W	PEREZ	RODRIGUEZ	ALBA	1
223	...264V	PEREZ	PEREZ	PAULA	8

# **ACTA CONSEJO GOBIERNO INSULAR** Número: 2023-0047 Fecha: 13/12/2023



POSICIÓN	DNI	1º APELLIDO	2º APELLIDO	NOMBRE	CÓDIGO
224	...245Y	PÉREZ	CABRERA	REBECA	1
225	...579C	PEREZ	FELIPE	JUAN MANUEL	2
226	...159S	PEREZ	TORRES	IGNACIO	8
227	...559L	PÉREZ	PÉREZ	JUDIT	8
228	...990P	PEREZ	MORA	GLORIA ANTONIA	8
229	...474V	PEREZ	MORA	DAVID	1
230	...126Z	PEREZ	GONZALEZ	JARA MARIA	8
231	...039H	PEREZ	PEREZ	DOMINGO	8
232	...489F	PÉREZ	MESA	EDUARDO	8
233	...968W	PEREZ	PERDOMO	CORAIMA	1
234	...314A	PEREZ	CEJAS	CRISTINA DOLORES	1
235	...168S	PRADA	FIGUERAS	LIA	2
236	...796M	PUERTOLAS	PONS	IVAN	8
237	...782B	PUIG	BONILLA	CLAUDIA	1
238	...664X	QUESADA	BETANCOR	LAURA LAN	1,2
239	...796S	QUINTANA	MARTÍN	LAURA	8
240	...836W	RAMIREZ	MOÑIVAS	CARLA	1
241	...140M	RAMÍREZ	ACOSTA	NAYARA	1
242	...339P	RAMON	BETANCORT	DAVID	1
243	...880E	RATANPAL	SHARMA	NIYATI	2
244	...850M	RETAMAR	GARCIA	MARGARITA	1
245	...492A	RIJO	HERNÁNDEZ	BADAYCO	2
246	...493G	RIJO	HERNÁNDEZ	ALEJANDRO	2
247	...340E	RIJO	SUAREZ	ADRIAN	1
248	...807E	RIJO	DE LEÓN	CYNTHIA	1
249	...554M	RIVERA	CABRERIZO	MARGARITA	7
250	...372S	RIVERA	PEREZ	OMAR JESUS	2
251	...299M	ROBAYNA	MARTIN	CHRISTIAN	8
252	...151F	ROBAYNA	GONZÁLEZ	VÍCTOR	2
253	...453V	ROBAYNA	SAHAGUN	HENAR	2

POSICIÓN	DNI	1º APELLIDO	2º APELLIDO	NOMBRE	CÓDIGO
254	...658W	RODRIGUEZ	HERNANDEZ	DANIELA	8
255	...710P	RODRIGUEZ	VILLA	DIEGO	1
256	...309P	RODRIGUEZ	LEMES	MIGUEL ARAY	1
257	...371G	RODRIGUEZ	MORALES	ZOE	8
258	...533S	RODRIGUEZ	DELGADO	TINIZARA MARIA	8
259	...646Z	RODRIGUEZ	PEREZ	NATALIA	1
260	...488Y	RODRÍGUEZ	MELIÁN	CARLA	8
261	...467E	RODRÍGUEZ	VIERA	DANIELA	1
262	...321A	RODRÍGUEZ	RODRÍGUEZ	ENOLA	8
263	...317N	ROJAS	ROJAS	REBECCA	4
264	...249M	ROJO	GONZÁLEZ	NAYRA	1
265	...195G	ROMERO	DE LEÓN	CRISTINA	2
266	...760R	ROMERO	DE LEON	ANA ISABEL	2,6
267	...553R	ROMERO	IGLESIAS	GABRIELA	3,8
268	...949F	RUIZ	MARTÍNEZ	ALVARO MANUEL	1
269	...656G	SAAVEDRA	PAEZ	JOEL	8
270	...143Y	SAIZ	CARABIAS	CRISTINA	8
271	...765H	SALEBE	ROMERO	MATEO ALFONSO	1
272	...520Y	SÁNCHEZ	CARMUEGA	MªDELAS NIEVES	8
273	...170X	SÁNCHEZ	MESA	ADAL	1
274	...171B	SÁNCHEZ	MESA	CLAUDIA	1
275	...300S	SANTANA	QUEVEDO	NOAH	2
276	...759Z	SANTANA	SORIA	MARTA	1
277	...632P	SANTANA	NAVARRO	GUANAREME JOSÉ	5
278	...031C	SANTIAGO	VEGA	ADRIAN	1
279	...375X	SANTOS	HERNANDEZ	YENEVA	8
280	...009H	SHI	ZHENG	JIAYING	2
281	...479L	SOCAS	LEEUWENBURG	LAURA TINEKE	2

# ACTA CONSEJO GOBIERNO INSULAR

Número: 2023-0047 Fecha: 13/12/2023

POSICIÓN	DNI	1º APELLIDO	2º APELLIDO	NOMBRE	CÓDIGO
282	...398P	STANCIU		IONUT RAZVAN	1
283	...921N	STHR		KIM ALISSA	5
284	...705M	SUÁREZ	MORALES	AINARA	1
285	...115K	TASAYCO	TOVAR	CRISTHIAM SEBASTIÁN	8
286	...048C	TASCHIERI		PATRICK	8
287	...351D	TOVAL	POSADA	CRISTINA	2
288	...587S	TRANCHO	AGUIAR	ZULEIMA	3
289	...631B	UMPIERREZ	BONILLA	ALBA	5
290	...506W	UMPIERREZ	FELIPE	AITANA	1,2
291	...838Y	UMPIÉRREZ	FERNÁNDEZ	EDUARDO	1,2
292	...315X	VEIGA	ESCUELA	NAZARET	8
293	...356G	VENTOSO	JORGE	ADRIÁN	2
294	...210V	VIDAL	BARREIRO	ADRIÁN	8
295	...986K	VIÑAS	SAN GINÉS	CARLA	6
296	...525T	VIÑOLY	ARRÁEZ	ANDREA	3,8
297	...902H	VIÑOLY	ARRAEZ	ANGEL	1
298	...547S	ZUNIGA	RODRIGUEZ	SHEERLEY REGINA	8

## RENUNCIA

POSICIÓN	DNI	1º APELLIDO	2º APELLIDO	NOMBRE
1	...523X	PACHECO	RODRIGUEZ	NAIMA

## MODALIDADES DE BECAS A ESTUDIOS OFICIALES NO PRESENCIALES Y PRESENCIALES EN LA ISLA DE LANZAROTE

BECAS A ESTUDIOS UNIVERSITARIOS OFICIALES PRESENCIALES Y NO PRESENCIALES

## FAVORABLE

POSICIÓN	DNI	1º APELLIDO	2º APELLIDO	NOMBRE	CUANTÍA
1	...692E	ANIS	PIEDRAS	SOUKAINA	600€

**ACTA CONSEJO GOBIERNO INSULAR**  
Número: 2023-0047 Fecha: 13/12/2023



POSICIÓN	DNI	1º APELLIDO	2º APELLIDO	NOMBRE	CUANTÍA
2	...638K	BALDEH	MARRERO	MARIAM	600€
3	...582D	CAAMAÑO	MARTÍNEZ	ZAIDA	600€
4	...518M	DÉNIZ	CURBELO	ARIANE	600€
5	...245D	ELVIRA	GIL	DIEGO	600€
6	...939L	LEMES	MARTÍN	ZULEYMA	600€
7	...457R	MARRERO	DORTA	MARÍA	600€
8	...545Q	MORALES	SEPULVEDA	PATRICIA	600€
9	...705K	OLIVIER	PARDO	LUCÍA CANDELA	600€
10	...074V	PÉREZ	FERNÁNDEZ	AITANA	600€
11	...263Q	PEREZ	PEREZ	SARAH	600€
Total:					6.600,00€

## DESFAVORABLE

POSICIÓN	DNI	1º APELLIDO	2º APELLIDO	NOMBRE	CÓDIGO
1	...561E	BARBOSA	MARQUES	DANIEL	8
2	...513T	BENCOMO	CORUJO	ANA	8
3	...688N	BERNAL	HERNÁNDEZ	ALVARO	8
4	...382Z	CABRERA	LASSO	ALBA	8
5	...229T	CABRERA	RIJO	YADHIRA DOLORES	1
6	...461X	CURBELO	ARMAS	PATRICIA	8
7	...806V	DE LA CRUZ	MORALES	SONIA ESTHER	2
8	...472M	DOMINGUEZ	BETANCORT	DAVID MANUEL	3
9	...206T	ENES	MARTIN	ATTENERY	8
10	...076K	GONZÁLEZ	JIMÉNEZ	MARÍA ELENA	8
11	...427A	HERNÁNDEZ	MARTÍN	GARA	1,3
12	...670M	LÓPEZ	DUQUE	DIANA LORENA	3
13	...872B	MARTÍN	CABRERA	ARINDA	2
14	...552J	MELIAN	PERDOMO	NOELIA	1
15	...419R	MIMON	AHMED	SEMIRA	3
16	...346J	MORALES	CORUJO	HARIDIAN	1
17	...093R	MORALES	MORALES	RAQUEL	8

POSICIÓN	DNI	1º APELLIDO	2º APELLIDO	NOMBRE	CÓDIGO
18	...567Q	PERAZA	DENIZ	JOEL	3
19	...700L	PERERA	CABRERA	MARIA MAGNOLIA	3
20	...186B	PEREZ	VILLALBA	CARLA	1
21	...988Z	RÍOS	OLIVEROS	VICTOR	3
22	...099J	RODRÍGUEZ	VALDÉS	YESINEY	8
23	...685H	SANCHEZ	FERNANDEZ	MARIA VICTORIA	3
24	...637Y	SIMONETTI		SOFIA	1
25	...766V	SUÁREZ	HERNÁNDEZ	GAZMIRA DAURA	3
26	...239T	YUSTY	LEMON	ISABELLA	2

BECAS A ESTUDIOS DE POSTGRADO (MASTER OFICIAL) NO PRESENCIALES Y PRESENCIALES

#### FAVORABLE

POSICIÓN	DNI	1º APELLIDO	2º APELLIDO	NOMBRE	CUANTÍA
1	...696E	PÉREZ	BETANCOR	SARA AIDA	900€
2	...881W	PONS	SALVADOR	MARIA LUISA	900€
3	...554V	RADCENCO	ALVEZ	PABLO ERNESTO	900€
Total:					2.700,00€

#### DESFAVORABLE

POSICIÓN	DNI	1º APELLIDO	2º APELLIDO	NOMBRE	CÓDIGO
1	...210V	ARBELO	RAMIREZ	ADRIEL	3
2	...919S	CABRERA	MONTELONGO	RAYCO SAMUEL	8
3	...553M	DA SILVA	NOTARIO	ABRAHAM	4,8
4	...574T	DE LEÓN	ELVIRA	ELENA	1
5	...787V	HERNÁNDEZ	RODRÍGUEZ	NOELIA	1,2
6	...168R	LUZARDO	BETHENCOURT	JULIA	2
7	...094M	MARTOS	MUÑOZ	JAVIER	4,9
8	...030L	MORAIS	FELIPE	SARA	2
9	...600Z	SALES	DE LA CRUZ	ISABEL	8
10	...140Z	SAUCEDO	ARAUJO	MELISA BEATRIZ	1

**BECAS COMPLEMENTARIAS PARA PROGRAMAS DE MOVILIDAD DE ESTUDIANTES.**

**FAVORABLE**

POSICIÓN	DNI	1º APELLIDO	2º APELLIDO	NOMBRE	CUANTÍA
1	...152P	GONZÁLEZ	VALDERAS	LÍA	600€
Total:					600,00€

**DESFAVORABLE**

POSICIÓN	DNI	1º APELLIDO	2º APELLIDO	NOMBRE	CÓDIGO
1	...944K	AREAL	DOS SANTOS	CELIA	4,8
2	...885R	BARRETO	GONZALEZ	CANDELA	8
3	...884T	BARRETO	GONZÁLEZ	BAUTISTA	3
4	...207B	BENVENUTTO	CALER	CHRISTIAN	8
5	...957Z	BETANCOR	BETANCOR	MENCEY	8
6	...307N	GARRIDO	MARTIN	ELOISA ISABEL	8
7	...124G	LOZANO	RICARDO	CRISTIAN	5
8	...566E	MACHIN	BETANCORT	GERARDO JESUS	8
9	...809X	MANZO	SILVA	CRISTIAN	8
10	...755V	MUÑOZ	ORTA	ANUBIS	8
11	...148E	OUASSI	FERNÁNDEZ	SONIA JULISSA	8
12	...458V	RODRIGUEZ	PEREZ	SAUL	5
13	...990M	ROSARIO	MONTELONGO	LORENZO	3
14	...895H	SANCHEZ	GARCIA	MARIA ELENA	8
15	...170W	SÁNCHEZ	PÉREZ	GABRIELA MARIA	8
16	...755M	TRIANA	MANCILLA	KAREM AYMETH	8
17	...881C	VELEZ	MEJIA	ISMAEL	8
18	...185R	VENTURA	CRUZ	JUNIOR RAFAEL	8
19	...000C	ZAGARI	ZEGARI	RABAB	8
20	...564W	ZERBAOUI	BOUCHAAB	OULAYA	8

**LEYENDA**

1 DISPONE DE OTRAS BECAS Y/O AYUDAS PARA EL MISMO FIN



LEYENDA
2 NO CUMPLE CRITERIOS DE RENTA Y/O PATRIMONIO
3 NO CUMPLE CRITERIOS ACADÉMICOS
4 NO CUMPLE EMPADRONAMIENTO
5 MODALIDAD DE ESTUDIO NO RECOGIDA EN ESTA CONVOCATORIA
6 CONVOCATORIA ERRÓNEA
7YADISPONEDEUNTITULOIGUALOSUPERIORPARAELQUEESTÁPIDIENDO BECA
8. DESFAVORABLE considerando que no han sido aportados, o no han sido aportados correctamente, al procedimiento dentro del plazo de subsanación, los documentos o datos necesarios para la resolución de la solicitud, que han sido requeridos en fecha de 14/07/2023
9 No justifica la independencia

**ACTA CONSEJO GOBIERNO INSULAR**  
Número: 2023-0047 Fecha: 13/12/2023